Anexe la Planul de management..... 1211

Anexa nr. 1. Regulamentul ariilor naturale protejate 1213

Anexa nr. 2. Fotografii 1237

Anexa nr. 2.1 Habitate 1237

Anexă 2.2 Specii 1239

Anexă nr. 2.2.1 Specii nevertebrate (foto: Horia Oloșutean) 1239

Anexă 2.2.2 Specii ihtiofaună (foto: http://www.ittiofauna.org, www.enfo.agt.bme.hu, http://www.fishbase.org) 1240

Anexă 2.2.3 Specii herpetofauna (foto: Valentina Moraru) 1244

Anexă 2.2.4 Specii avifauna (foto: Szabó József, Alin David, Cătălin Fuciu, Miholcsa Tamás, Wikipedia.org)..... 1249

Anexă nr. 2.2.5 Specii mamifere (foto Bouroș George, Ivanov Finica, Szilárd-Lehel Bücs, Dénes Dobrosi și Levente Barti, Telea Alexandra) 1269

Anexa nr. 3. Hărți/ seturi de date geospațiale (GIS)..... 1281

3.1. Harta suprapunerilor ariilor naturale protejate 1281

3.2. Harta localizării ariilor naturale protejate..... 1282

3.3. Harta limitelor ariei naturale protejate..... 1283

3.5. Harta geologică..... 1284

3.6. Harta hidrografică..... 1286

3.7. Harta solurilor..... 1288

3.8. Harta temperaturilor - medii multianuale 1290

3.9. Harta precipitațiilor - medii multianuale 1292

3.10. Harta ecosistemelor 1294

3.11. Hărțile distribuţiei tipurilor de habitate 1295

3.12. Hărţile distribuţiei speciilor..... 1297

3.12. 1 Nevertebrate..... 1297

3.12. 2 Ihtiofaună..... 1298

3.12. 3 Herpetofaună 1310
3.12. 4 Avifaună 1312
3.12. 5 Mamifere 1432
3.13. Harta unităților administrativ teritoriale 1445
3.14. Harta utilizării terenurilor 1446
3.15. Harta juridică a terenurilor 1447
3.16. Harta infrastructurii rutiere şi căilor ferate 1448
3.17. Harta privind perimetrul construit al localităților 1449
3.18. Harta construcțiilor 1450
3.19. Harta bunurilor culturale clasate în patrimoniul cultural național 1451
3.20. Harta obiectivelor turistice și punctelor de belvedere 1452
3.23. Hărțile distribuției impacturilor asupra speciilor 1453
3.23.1 Presiuni 1453
3.23.1.1. Nevertebrate 1453
3.23.1.2. Ihtiofaună 1456
3.23.1.3. Herpetofaună 1471
3.23.1.4. Avifaună 1476
3.23.1.5. Mamifere 1501
3.23.2. Amenințări 1525
3.23.2.1. Nevertebrate 1525
3.23.2.2. Ihtiofaună 1526
3.23.2.3. Herpetofaună 1550
3.23.2.4. Avifaună 1556
3.23.2.5. Mamifere 1570
3.24. Hărțile distribuției impacturilor asupra habitatelor 1629
3.24.1 Presiuni 1629
3.24.2 Amenințări 1633

Anexa nr. 1. Regulamentul ariilor naturale protejate

Art. 1

(1) Scopul prezentului regulament este de a stabili regulile ce trebuie respectate pe teritoriul siturilor Natura 2000 ROSCI0088 Gura Vedei-Șaica-Slobozia (fără suprafața care se suprapune cu ROSPA0108 Vedea – Dunăre) și ROSPA0090 Ostrovu Lung-Gostinu.

(2) Termenii şi expresiile din prezentul regulament au aceeaşi semnificaţie cu cei definiţi prin Ordonanţa de urgenţă a Guvernului nr. 57/2007 privind regimul ariilor naturale protejate, conservarea habitatelor naturale, a florei şi faunei sălbatice, aprobată cu modificări şi completări prin Legea nr. 49/2011, cu modificările şi completările ulterioare.

Art. 2

(1) Situl Natura 2000 ROSCI0088 Gura Vedei-Șaica-Slobozia a fost declarat sit de importanță comunitară prin Ordinul ministrului mediului şi dezvoltării durabile nr. 1964/2007 privind instituirea regimului de arie naturală protejată a siturilor de importanță comunitară, ca parte integrantă a rețelei ecologice europene Natura 2000 în România, modificat și completat prin Ordinul ministrului mediului şi pădurilor nr. 2387/2011.

(2) Situl Natura 2000 ROSPA0090 Ostrovu Lung-Gostinu a fost declarat arie specială de protecție avifaunistică prin Hotărârea Guvernului nr. 1284/2007 privind declararea ariilor de protecție specială avifaunistică ca parte integrantă a rețelei ecologice Natura 2000 în România, modificată și completată prin Hotărârea Guvernului nr. 971/2011.

Art. 3

(1) Scopul sitului ROSCI0088 Gura Vedei-Șaica-Slobozia este menţinerea sau restaurarea unei stări de conservare favorabilă a habitatelor naturale şi a speciilor de interes comunitar pentru care a fost declarat, în acest fel contribuind semnificativ la coerenţa reţelei Natura 2000 şi/sau la menţinerea diversităţii biologice în regiunea biogeografică din care face parte.

(2) În conformitate cu Formularul Standard Natura 2000 situl ROSCI0088 Gura Vedei-Șaica-Slobozia a fost declarat arie naturală protejată de interes comunitar, datorită prezenţei următoarelor habitate şi specii:

a) Tipuri de habitate:

- 92A0 – Zăvoaie cu Salix alba (Salcie) şi Populus alba (Plop alb);
- 91F0 – Păduri ripariene mixte cu *Quercus robur, Ulmus laevis, Fraxinus excelsior* sau *Fraxinus angustifolia,* din lungul marilor râuri (Ulmenion minoris).

b) Specii de mamifere:

- 1355 – *Lutra lutra* – Vidră;
- 1310 – *Miniopterus schreibersi* – Liliac cu aripi lungi;
- 1321 – *Myotis emarginatus* – Liliac cărămiziu;
- 1324 – *Myotis myotis* – Liliac comun;
- 1303 – *Rhinolophus hipposideros* – Liliac mic cu potcoavă;
- 1302 – *Rhinolophus mehelyi* – Liliacul cu potcoavă al lui Méhely;
- 1335 – *Spermophillus citellus* – Popândău european.

c) Specii de amfibieni şi reptile:

- 1188 – *Bombina bombina* – Buhai de baltă cu burta roşie);
- 1220 – *Emys orbicularis* – Țestoasa europeană de baltă.

d) Specii de peşti:

- 4125 – *Alosa immaculata* – Scrumbie de Dunăre;
- 1130 – *Aspius aspius* – Avat;
- 1149 – *Cobitis taenia* – Zvârlugă;
- 1124 – *Gobio albipinnatus* – Porcușor de Nisip;
- 2555 – *Gymnocephalus baloni* – Ghiborț de râu;
- 1157 – *Gymnocephalus schraetzer* – Răspăr;
- 1145 – *Misgurnus fossilis* – Țipar
- 1134 – *Rhodeus sericeus amarus* – Boarță;
- 1146 – *Sabanejewia aurata* – Dunariţă;
- 1160 – *Zingel streber* – Fusar;
- 1159 – *Zingel zingel* – Fusar mare.

e) Specii de nevertebrate:

- 1032 – *Unio crassus* – Scoica mare de râu.

(3) Scopul sitului ROSPA0090 Ostrovu Lung-Gostinu constă în asigurarea stării de conservare favorabilă a speciilor de păsări pentru care a fost declarat, precum şi a habitatelor aferente acestora, în contextul dezvoltării durabile a comunităţilor locale ce se găsesc în vecinătatea ariei protejate. În accepţiunea prezentului regulament, se înţelege necesitatea păstrării şi dezvoltării infrastructurii verzi şi a coridoarelor ecologice ca suport pentru furnizarea serviciilor ecosistemice, pentru ecosistemele caracteristice zonei.

(4) În conformitate cu Formularul Standard Natura 2000 situl ROSPA0090 Ostrovu Lung-Gostinu a fost declarat arie naturală protejată de interes comunitar, datorită prezenţei următoarelor specii de păsări: *Actitis hypoleucos, Anas querquedula, Aquila pomarina, Ardea purpurea, Aythya ferina, Branta ruficollis, Carduelis spinus, Chlidonias leucopterus, Circus macrourus, Columba oenas, Ficedula albicollis, Ficedula hypoleuca, Ficedula parva, Hieraaetus pennatus, Larus cachinnans, Larus melanocephalus, Larus minutus, Larus ridibundus, Luscinia megarhynchos, Pandion haliaetus, Pelecanus crispus, Pelecanus onocrotalus, Philomachus pugnax, Phylloscopus trochilus, Platalea leucorodia, Pyrrhula pyrrhula, Regulus ignicapillus, Regulus regulus, Sterna hirundo, Sturnus roseus, Tringa erythropus, Tringa glareola, Tringa nebularia, Tringa ochropus, Tringa stagnatilis, Tringa totanus, Turdus pilaris, Turdus viscivorus, Accipiter brevipes, Alauda arvensis, Alcedo atthis, Anas platyrhynchos, Anthus campestris, Ardea cinerea, Ardeola ralloides, Asio otus, Botaurus stellaris, Burhinus oedicnemus, Buteo rufinus, Caprimulgus europaeus, Charadrius dubius, Circaetus gallicus, Coccothraustes coccothraustes, Coracias garrulous, Coturnix coturnix, Cuculus canorus, Cygnus olor, Dendrocopos medius, Dryocopus martius, Egretta garzetta, Falco subbuteo, Falco vespertinus, Galerida cristata, Himantopus himantopus, Hippolais icterina, Hirundo rustica, Ixobrychus minutus, Jynx torquilla, Lanius collurio, Lanius minor, Lullula arborea, Merops apiaster, Miliaria calandra, Motacilla alba, Motacilla flava, Nycticorax nycticorax, Oriolus oriolus, Otus scops, Phoenicurus ochruros, Podiceps cristatus, Recurvirostra avosetta, Remiz pendulinus, Riparia riparia, Saxicola torquata, Streptopelia turtur, Sylvia atricapilla, Sylvia borin, Sylvia communis, Sylvia nisoria, Tachybaptus ruficollis, Upupa epops, Aythya nyroca, Carduelis cannabina, Carduelis carduelis, Carduelis chloris, Chlidonias hybridus, Ciconia ciconia, Ciconia nigra, Columba palumbus, Fringilla coelebs, Haliaeetus albicilla, Hippolais pallida, Milvus migrans, Muscicapa striata, Phalacrocorax carbo, Phylloscopus collybita, Phylloscopus sibilatrix, Plegadis falcinellus, Sterna albifrons,*

Turdus merula, Turdus philomelos, Anser albifrons, Anser anser, Circus cyaneus, Cygnus cygnus, Lanius excubitor, Fringilla montifringilla, Circus aeruginosus, Phalacrocorax pygmeus, Picus canus.

Art. 4

(1) Situl ROSCI0088 Gura Vedei-Șaica-Slobozia (fără suprafața care se suprapune cu ROSPA0108 Vedea – Dunăre) este situat în localitățile Frumoasa, Bragadiru, Năsturelu, Pietroșani din județul Teleorman, Giurgiu, Oinacu, Gostinu, Prundu din județul Giurgiu și Chirnogi din judetul Călărași.

(2) Situl ROSPA0090 Ostrovu Lung-Gostinu este situat în localitățile Oinacu, Gostinu, Prundu din județul Giurgiu.

Art. 5

(1) Limitele siturilor Natura 2000 ROSCI0088 Gura Vedei-Șaica-Slobozia (fără suprafața care se suprapune cu ROSPA0108 Vedea – Dunăre) și ROSPA0090 Ostrovu Lung-Gostinu.
http://www.mmediu.ro/beta/domenii/protectia-naturii-2/arii-naturale-protejate/

Art. 6

(1) Circulaţia vehiculelor, în siturilor Natura 2000 ROSCI0088 Gura Vedei-Șaica-Slobozia (fără suprafața care se suprapune cu ROSPA0108 Vedea – Dunăre) și ROSPA0090 Ostrovu Lung-Gostinu, de orice fel inclusiv a bicicletelor pe alte drumuri/căi de transport decât cele prevăzute acestui scop, cât şi circulaţia acestora într-o maniera ce deranjează publicul, speciile, habitatele și patrimoniul natural, este interzisă.

(2) Spălarea și repararea autovehiculelor în siturilor Natura 2000 ROSCI0088 Gura Vedei-Șaica-Slobozia (fără suprafața care se suprapune cu ROSPA0108 Vedea – Dunăre) și ROSPA0090 Ostrovu Lung-Gostinu este interzisă.

(3) Este interzisă abandonarea de animale domestice, de companie sau sălbatice alohtone în ariile protejate ROSCI0088 Gura Vedei-Șaica-Slobozia (fără suprafața care se suprapune cu ROSPA0108 Vedea – Dunăre) și ROSPA0090 Ostrovu Lung-Gostinu.

Art. 7

(1) Scoaterea definitivă sau temporară din circuitul silvic de terenuri din perimetrul siturilor Natura 2000 ROSCI0088 Gura Vedei-Șaica-Slobozia (fără suprafața care se suprapune cu ROSPA0108 Vedea – Dunăre) și ROSPA0090 Ostrovu Lung-Gostinu se face în condiţiile legii.

(2) Pe terenurile care fac parte din fondul forestier naţional inclus în siturilor Natura 2000 ROSCI0088 Gura Vedei-Șaica-Slobozia (fără suprafața care se suprapune cu ROSPA0108 Vedea – Dunăre) și ROSPA0090 Ostrovu Lung-Gostinu se execută numai activităţi silvice prevăzute în amenajamentele silvice, cu respectarea reglementărilor în vigoare privind zonarea funcţională a pădurilor şi în concordanţă cu scopul pentru care au fost declarate ariile naturale protejate.

(3) Amenajamentele silvice pentru fondul forestier de pe raza siturilor Natura 2000 ROSCI0088 Gura Vedei-Șaica-Slobozia (fără suprafața care se suprapune cu ROSPA0108 Vedea – Dunăre) și ROSPA0090 Ostrovu Lung-Gostinu se aprobă cu avizul instituției responsabile de managementul ariilor naturale protejate, în vederea punerii în concordanţă cu planul de management. Beneficiarul amenajamentului invită un reprezentant al instituției responsabile de managementul ariilor protejate la conferinţele de amenajare, în vederea armonizării cu planul de management.

(4) Amenajamentele silvice ale unităţilor de producţie/proprietăţilor ce intră în componenţa siturilor Natura 2000 ROSCI0088 Gura Vedei-Șaica-Slobozia (fără suprafața care se suprapune cu ROSPA0108 Vedea – Dunăre) și ROSPA0090 Ostrovu Lung-Gostinu vor fi revizuite în mod obligatoriu în termen de 12 luni de la aprobarea planului de management.

(5) Lucrările care nu sunt prevăzute în amenajamentele silvice se execută doar cu avizul instituției responsabile de managementul ariilor naturale protejate şi cu aprobarea autorităţii publice centrale care răspunde de silvicultură.

(6) În fondul forestier din siturilor Natura 2000 ROSCI0088 Gura Vedei-Șaica-Slobozia (fără suprafața care se suprapune cu ROSPA0108 Vedea – Dunăre) și ROSPA0090 Ostrovu Lung-Gostinu suprafeţele de teren care prezintă interes deosebit sub raportul biodiversităţii se vor constitui în subparcele, indiferent de întinderea lor, în toate situaţiile în care acest lucru este posibil.

(7) Pentru valorificarea masei lemnoase rezultate din aplicarea lucrărilor de igienă, a lucrărilor speciale de conservare sau a tratamentelor se vor adopta şi aplica tehnologii şi procedee de exploatare ecologică, în toate situaţiile în care acest lucru este posibil.

(8) Administratorul/Propietarul fondului forestier, de stat sau privat, informează instituția responsabilă de managementul ariilor naturale protejate în momentul identificării atacurilor unor dăunători forestieri în pădurile/fondul forestier de pe suprafaţa ariilor naturale protejate.

(9) Administratorul fondului forestier, de stat sau privat, se consultă cu instituția responsabilă de managementul ariilor naturale protejate în ceea ce privește metoda de combate a dăunătorilor forestieri aplicată şi solicită avizul acestuia pentru aplicarea acesteia.

(10) Prin lucrări silvice specifice se va urmări substituirea speciilor exotice cu specii autohtone pe terenurile aflate în fond forestier.

(11) Tăierea, ruperea, distrugerea, degradarea ori scoaterea din rădăcini, fără drept, de arbori, puieţi sau lăstari din fondul forestier naţional şi din vegetaţia forestieră din afara fondului forestier naţional, indiferent de forma de proprietate sunt interzise.

(12) Se va solicita avizul instituției responsabile de managementul ariilor naturale protejate pentru realizarea sau modernizarea unor căi de acces şi de colectare a materialului lemnos.

(13) La aplicarea lucrărilor silvice prevăzute în amenajamentele silvice sunt necesare:

a) păstrarea unui procent minim de lemn mort, atât în picioare, cât şi pe sol în arborete, respectiv 2 arbori morţi pe picior la hectar în picioare şi 2 arbori morţi în descompunere la sol;

b) în cazul tăierilor rase/definitive/de racordare păstrarea pe picior a minimum 2 arbori/hectar, în special din rândul celor fără importanţă economică, dar semnificativi din punctul de vedere al biodiversităţii: arbori bătrâni, scorburoşi, cu cuiburi de păsări și altele asemenea;

c) interzicerea tăierilor rase în habitatele pentru care situl Natura 2000 ROSCI0088 Gura Vedei-Șaica-Slobozia (fără suprafața care se suprapune cu ROSPA0108 Vedea – Dunăre) a fost declarat arie naturală protejată de importanță comunitară;

d) interzicerea alăturării tăierilor rase în cazul proprietăţilor diferite aflate în acelaşi arboret, chiar dacă proprietarii dispun de studii de amenajare, respectiv amenajamente diferite;

(14) Este interzisă degradarea traseelor turistice şi a drumurilor publice prin lucrări de exploatare a masei lemnoase, construcţii, aducţiuni, utilităţi. Contravaloarea lucrărilor de refacere va fi suportată de către executanţii acestor lucrări.

(15) Recoltarea de ciuperci comestibile, stuf, fructe de pădure și plante medicinale în scopul comercializării acestora se va face în condițiile legii, cu avizul instituției responsabile de managementul ariilor naturale protejate.

(16) Este interzisă capturarea fără drept a exemplarelor oricăror specii de faună de pe teritoriul siturilor Natura 2000 ROSCI0088 Gura Vedei-Șaica-Slobozia (fără suprafața care se suprapune cu ROSPA0108 Vedea – Dunăre) și ROSPA0090 Ostrovu Lung-Gostinu precum şi distrugerea vizuinilor, a cuiburilor sau adăposturilor acestora.

(17) Colectarea de specii de floră şi faună se face în condițiile legii, cu avizul instituției responsabile de managementul ariilor naturale protejate.

(18) Este interzisă colectarea fără drept a ouălor de pe teritoriul siturilor Natura 2000 ROSCI0088 Gura Vedei-Șaica-Slobozia (fără suprafața care se suprapune cu ROSPA0108 Vedea – Dunăre) și ROSPA0090 Ostrovu Lung-Gostinu.

(19) Acţiunile de evaluare a vânatului şi de interpretare a rezultatelor se organizează de către gestionarul fondului cinegetic cu participarea instituției responsabile de managementul ariilor naturale protejate. Gestionarul fondului cinegetic are obligaţia de a anunţa instituția responsabilă de managementul ariilor naturale protejate, cu 7 zile lucrătoare înainte, despre intenţia de organizare a evaluării vânatului, urmând să se ajungă la un acord comun în ceea ce priveşte data evaluării.

(20) Vânătoarea se organizează şi se desfăşoară în conformitate cu prevederile Legii vânătorii şi a protecţiei fondului cinegetic nr. 407/2006, cu modificările şi completările ulterioare, ale Ordonanţei de urgenţă a Guvernului nr. 57/2007 privind regimul ariilor naturale protejate, conservarea habitatelor naturale, a florei şi faunei sălbatice, aprobată cu modificări şi completări prin Legea nr. 49/2011, cu modificările și completările ulterioare, precum şi cu prevederile prezentului regulament, respectiv:

a) în vederea conservării faunei de interes cinegetic, instituția responsabilă de managementul ariilor naturale protejate, împreună cu autoritatea competentă care răspunde de protecţia mediului şi cu gestionarul fondului cinegetic, delimitează în fiecare fond cinegetic una sau mai multe zone de linişte a faunei cinegetice;

b) suprafaţa zonelor de linişte a faunei cinegetice însumează minimum 10% din suprafaţa totală a fiecărui fond de vânătoare;

c) acolo unde există coridoare ecologice de migraţie ori habitate naturale de interes comunitar, zonele de linişte se constituie integral sau parţial, după caz, pe suprafaţa acestora;

(21) Acţiunile de monitorizare a efectivelor din specii de interes cinegetic, a stării de sănătate a acestora, precum şi paza împotriva acţiunilor ilegale care pot afecta fauna sau arealele unde acestea se găsesc se organizează în comun de către personalul de specialitate al gestionarilor fondurilor cinegetice şi personalul instituției responsabile de managementul ariilor naturale protejate.

(22) În siturile Natura 2000 ROSCI0088 Gura Vedei-Șaica-Slobozia (fără suprafața care se suprapune cu ROSPA0108 Vedea – Dunăre) și ROSPA0090 Ostrovu Lung-Gostinu se interzic:

a) vânarea păsărilor acvatice în apropierea gurilor de apă pe timp de îngheţ, dacă suprafaţa liberă a apei nesituată la gura de apă este îngheţată pe mai mult de 70%;

b) vânarea puilor nezburători ai păsărilor de interes cinegetic;

c) vânătoarea în zonele de linişte a vânatului stabilite în zonele din sit cuprinse în fonduri cinegetice;

d) accesul cu arme letale pe teritoriul siturilor Natura 2000 în afara acţiunilor legale de vânătoare, excepţie în acest sens constituie persoanele aparţinând personalului organelor statului cu competenţe pe teritoriu (poliţie, poliţia de frontieră, protecţia civilă, personalul silvic și altele asemenea);

e) accesul cu arme letale şi cu câini de vânătoare în zonele de linişte a vânatului.

(23) Zonele inundabile la viituri din perimetrul siturilor Natura 2000 ROSCI0088 Gura Vedei-Șaica-Slobozia (fără suprafața care se suprapune cu ROSPA0108 Vedea – Dunăre) și ROSPA0090 Ostrovu Lung-Gostinu sunt considerate habitate piscicole naturale, administrarea şi exploatarea resurselor acvatice vii realizându-se conform prevederilor Ordonanţei de urgenţă a Guvernului nr. 23/2008 privind pescuitul şi acvacultura, aprobată cu modificări şi completări prin Legea nr. 317/2009, cu modificările şi completările ulterioare, Ordinului ministrului agriculturii şi dezvoltării rurale şi al ministrului mediului şi pădurilor nr. 44/1.195/2011 pentru aprobarea Normelor privind accesul la resursele acvatice vii din domeniul public al statului în vederea practicării pescuitului comercial în habitatele piscicole naturale din ariile naturale protejate, precum și a Ordinului ministrului agriculturii şi dezvoltării rurale şi al ministrului mediului şi pădurilor nr. 159/1.266/24.06.2011 privind aprobarea condiţiilor de practicare a

pescuitului recreativ/sportiv, regulamentului de practicare a pescuitului recreativ/sportiv şi modelelor permiselor de pescuit recreativ/sportiv în ariile naturale protejate.

(24) Autorizaţiile de pescuit şi permisele pentru habitatele piscicole naturale din siturilor Natura 2000 ROSCI0088 Gura Vedei-Șaica-Slobozia (fără suprafața care se suprapune cu ROSPA0108 Vedea – Dunăre) și ROSPA0090 Ostrovu Lung-Gostinu se eliberează de către administratorul resursei acvatice vii, conform reglementărilor în vigoare privind pescuitul, cu avizul instituției responsabile de managementul ariilor naturale protejate.

(25) Orice activitate care se desfăşoară în habitatele piscicole naturale trebuie să respecte măsurile şi reglementările prin care se asigură conservarea biodiversităţii şi exploatarea raţională a resurselor acvatice vii, prin practicarea pescuitului recreativ/sportiv în condiţii de păstrare a echilibrului ecologic.

(26) Pentru protecţia reproducerii speciilor protejate din siturilor Natura 2000 ROSCI0088 Gura Vedei-Șaica-Slobozia (fără suprafața care se suprapune cu ROSPA0108 Vedea – Dunăre) și ROSPA0090 Ostrovu Lung-Gostinu, dar şi pentru iernarea acestora se instituie zone de protecţie piscicolă în care se interzic următoarele activităţi:

a) pescuitul recreativ/sportiv;

b) efectuarea de lucrări care împiedică migrarea, reproducerea sau pun în pericol existenţa populaţiilor piscicole, cum ar fi îngustarea/bararea cursului apei, tăierea şi recoltarea plantelor, extragerea de nămol, nisip şi pietriş, colectarea gheţii;

c) efectuarea de lucrări în zona malurilor, precum şi tăierea arborilor şi arbuştilor de pe mal;

d) prezenţa în zonă a raţelor şi gâştelor domestice;

e) preluarea apei pentru irigații;

f) scăldatul;

g) adăparea animalelor.

(27) La solicitarea expresă a instituției responsabile de managementul ariilor naturale protejate se pot constitui zone de cruţare pentru protecţia unor habitate/specii, zone de hrănire sau refugii care conform rezultatelor monitorizării pot fi la un moment dat periclitate.

(28) Renunţarea sau instituirea de noi zone de cruţare pentru protecţia unor habitate/specii, zone de hrănire sau refugii se face la propunerea instituției responsabile de managementul ariilor naturale protejate.

(29) Pescuitul şi/sau achiziţia exemplarelor de peşte din speciile protejate, prohibite sau a exemplarelor sub dimensiunea legală admisă la pescuit, indiferent de starea în care se află, precum şi utilizarea aparatelor hidroacustice de detecţie a peştilor sunt interzise în situl Natura 2000 ROSCI0088 Gura Vedei-Șaica-Slobozia (fără suprafața care se suprapune cu ROSPA0108 Vedea – Dunăre).

(30) Faptele ilegale din domeniul pescuitului pot fi constatate de personalul instituției responsabile de managementul ariilor naturale protejate şi sancţionate de personalul cu drept de control, conform legii.

(31) Acţiunile de protecţie şi control a resurselor acvatice vii şi de pescuit de pe suprafaţa sitului ROSCI0088 Gura Vedei-Șaica-Slobozia (fără suprafața care se suprapune cu ROSPA0108 Vedea – Dunăre) se organizează în comun de către administratorii fondurilor de pescuit şi instituția responsabilă de managementul ariilor naturale protejate.

(32) La ocuparea unui loc de pescuit, pescarul este obligat să menţină zona curată şi, la părăsirea locului de pescuit, să elimine deşeurile produse în afara ariei protejate, depozitându-le în locuri special amenajate pentru deşeuri.

(33) Aruncarea şi abandonarea deşeurilor pe teritoriul siturilor Natura 2000 ROSCI0088 Gura Vedei-Șaica-Slobozia (fără suprafața care se suprapune cu ROSPA0108 Vedea – Dunăre) și ROSPA0090 Ostrovu Lung-Gostinu sunt interzise.

(34) Pescuitul cu momeli naturale pe cârlige duble sau triple este interzis.

(35) Pe teritoriul sitului Natura 2000 ROSCI0088 Gura Vedei-Șaica-Slobozia (fără suprafața care se suprapune cu ROSPA0108 Vedea – Dunăre) este interzisă utilizarea ca momeală a peştilor vii, indiferent de specie.

(36) Reţinerea peştilor înţepaţi în exteriorul gurii este interzisă. Peştii înţepaţi în exteriorul gurii se eliberează imediat în mediul lor natural.

(37) Acţiunile de populare cu specii acvatice a sitului Natura 2000 ROSCI0088 Gura Vedei-Șaica-Slobozia (fără suprafața care se suprapune cu ROSPA0108 Vedea – Dunăre) de către persoane fizice şi/sau juridice se face cu acordul instituției responsabile de managementul ariilor naturale protejate şi în prezenţa unui membru din cadrul acestei instituții.

(38) Se interzice popularea cu specii exotice/alohtone de peşti a apelor naturale din cuprinsul sitului Natura 2000 ROSCI0088 Gura Vedei-Șaica-Slobozia (fără suprafața care se suprapune cu

ROSPA0108 Vedea – Dunăre). Orice activitate de populare cu peşte se va face cu aprobarea prealabilă a instituției responsabile de managementul ariilor naturale protejate.

Art. 8

(1) Utilizarea raţională a păşunilor pentru cosit şi/sau păşunat este permisă numai cu animalele domestice proprietate a membrilor comunităţilor ce deţin aceste păşuni sau care deţin dreptul de utilizare a acestora în orice formă recunoscută prin legislaţia naţională în vigoare, pe suprafeţele, în perioadele şi cu speciile şi efectivele avizate de instituția responsabilă de managementul ariilor naturale protejate, astfel încât să nu fie afectate habitatele naturale şi nici speciile de floră şi faună.

(2) În cazul în care proprietarul sau administratorul păşunilor este altul decât utilizatorul acestora, este obligatorie încheierea de contracte de păşunat între aceştia.

(3) Contractele specifică în mod obligatoriu: numărul de animale pe specii, perioadele de păşunat, suprafeţele şi limitele acestora, precum şi obligaţiile utilizatorului privind perioada de târlire, modul de gospodărire a surselor de apă, drumuri de acces şi trebuie să fie prezentate custodelui în vederea avizării.

(4) În perioada de păşunat, la stână se păstrează copiile următoarelor documente: contract de păşunat, certificate sanitar-veterinare, datele de identitate ale însoţitorilor de turmă şi acordul emis de către instituția responsabilă de managementul ariilor naturale protejate.

(5) Pe teritoriul siturilor Natura 2000 ROSCI0088 Gura Vedei-Șaica-Slobozia (fără suprafața care se suprapune cu ROSPA0108 Vedea – Dunăre) și ROSPA0090 Ostrovu Lung-Gostinu sunt interzise următoarele activităţi:

a) păşunatul fără contracte încheiate cu deţinătorii/administratorii păşunilor;

b) păşunatul cu mai multe animale sau din alte specii decât cele specificate în avizul instituției responsabile de managementul ariilor naturale protejate;

c) amplasarea de locuri de târlire la mai puţin de 100 de metri de albia Dunării;

d) lăsarea animalelor nesupravegheate la păşunat;

e) spălarea animalelor în Dunăre.

(6) În cazul degradării evidente a păşunilor, instituția responsabilă de managementul ariilor naturale protejate poate opri de la păşunat anumite suprafeţe, pentru o perioadă determinată, în scopul refacerii covorului vegetal.

(7) Numărul de câini admis se stabileşte prin contractul de păşunat, dar nu mai mult de 3 pentru fiecare turmă sau cireadă, iar stăpânul este obligat să facă dovada vaccinării acestora.

(8) Câinii vor avea obligatoriu jujeu, care va fi confecţionat din material lemnos de esenţă tare prin strunjire şi va avea următoarele dimensiuni minime: diametrul d = 4 cm, lungimea l = 30 cm. Jujeul are fixată la jumătatea lungimii sale o brăţară metalică prinsă prin intermediul unui lanţ de zgarda de la gâtul câinelui. Lungimea lanţului se stabileşte în funcţie de talia câinelui, astfel încât jujeul să incomodeze deplasarea în alergare a câinelui. După montarea ansamblului, jujeul trebuie să stea în poziţie orizontală şi să fie poziţionat imediat sub nivelul articulaţiilor genunchilor membrelor anterioare ale câinelui.

(9) Trecerea spre locurile de păşunat şi apă prin fondul forestier se face cu respectarea reglementărilor în vigoare, în baza contractului încheiat cu administratorii/proprietarii de pădure.

(10) Instituția responsabilă de managementul ariilor naturale protejate monitorizează activitatea de păşunat pentru stabilirea impactului acestei activităţi asupra florei şi faunei din siturile Natura 2000 şi pentru stabilirea unor eventuale restricţii în zonele afectate.

(11) Proprietarii/Administratorii păşunilor verifică starea de sănătate a animalelor şi respectarea condiţiilor de păşunat, cu sprijinul specialiştilor autorizaţi sanitar-veterinar şi al reprezentanţilor camerelor agricole locale, o dată pe sezonul de păşunat şi ori de câte ori există pericolul declanşării unor epizootii sau altor acţiuni cu efecte negative asupra patrimoniului natural. Copia procesului-verbal de constatare va fi înaintată spre informare instituției responsabile de managementul ariilor naturale protejate.

(12) Proprietarii sau administratorii de stână au obligaţia ca, anual, să pună la dispoziţia instituției responsabile de managementul ariilor naturale protejate datele necesare elaborării anchetei pastorale.

(13) Cositul, strânsul şi transportul fânului în siturile Natura 2000 ROSCI0088 Gura Vedei-Șaica-Slobozia (fără suprafața care se suprapune cu ROSPA0108 Vedea – Dunăre) și ROSPA0090 Ostrovu Lung-Gostinu se fac tradițional.

(14) Cositul se va realiza de la interiorul spre exteriorul parcelei.

(15) În cazul parcelelor învecinate, cositul pe acestea se va efectua în zile diferite.

(16) La marginea fiecărei parcele se va menţine o bandă necosită sau nepăşunată lată de 3 metri.

(17) Masa vegetală cosită trebuie strânsă în maxim două săptămâni de la efectuarea cositului.

(18) Incendierea suprafeţelor ocupate cu păşuni/fânețe este strict interzisă.

(19) Este interzis păşunatul în fondul forestier de pe suprafaţa siturilor Natura 2000 ROSCI0088 Gura Vedei-Șaica-Slobozia (fără suprafața care se suprapune cu ROSPA0108 Vedea – Dunăre) și ROSPA0090 Ostrovu Lung-Gostinu.

(20) Păşunile inundate nu vor fi păşunate mai devreme de două săptămâni de la retragerea apelor.

(21) Utilizarea tradițională a gunoiului de grajd este permisă până în echivalentul a maxim 30 kg azot substanță activă (N s.a.)/ha;

(22) Doza maximă care poate fi aplicată este prezentată în tabelul următor:

Tipul de gunoi de grajd	**Tone maxime aplicabile pe hectar pentru limita de 30 Kg N s.a./ha**
Gunoi de cabaline	5.16
Gunoi de bovine	6.67
Gunoi de ovine	3.60
Gunoi fermentat 3-4 luni	5.45
Gunoi fermentat complet (mranita)	3.00

(23) Nu vor fi realizate însămânțări de suprafață sau supraînsămânțări. Se pot face însămânțări cu specii din flora locală doar în cazurile când anumite porțiuni de pășuni se degradează sau sunt afectate accidental.

Art. 9

(1) În perimetrul siturilor Natura 2000 ROSCI0088 Gura Vedei-Șaica-Slobozia (fără suprafața care se suprapune cu ROSPA0108 Vedea – Dunăre) și ROSPA0090 Ostrovu Lung-Gostinu sunt încurajate activităţile agricole tradiţionale şi agricultura ecologică.

(2) Este interzisă cultivarea plantelor modificate genetic.

(3) Este interzisă introducerea în cultură a speciilor de plante şi animale domestice fără certificate fitosanitare, respectiv sanitar-veterinare, emise conform legislaţiei în vigoare.

(4) Terenurile agricole din perimetrul siturilor Natura 2000 ROSCI0088 Gura Vedei-Șaica-Slobozia (fără suprafața care se suprapune cu ROSPA0108 Vedea – Dunăre) și ROSPA0090 Ostrovu Lung-Gostinu evidenţiate ca păşuni sau păşuni împădurite, indiferent de forma de proprietate, se folosesc în exclusivitate pentru păşunat, fâneaţă, cultivarea plantelor de nutreţ, în

vederea obţinerii de masă verde, fân sau seminţe. Pe aceste suprafeţe se pot amplasa perdele de protecţie a pășunilor.

(5) Scoaterea definitivă sau temporară din circuitul agricol de terenuri din perimetrul siturilor Natura 2000 ROSCI0088 Gura Vedei-Șaica-Slobozia (fără suprafața care se suprapune cu ROSPA0108 Vedea – Dunăre) și ROSPA0090 Ostrovu Lung-Gostinu se face în condiţiile legii, cu avizul instituției responsabile de managementul ariilor naturale protejate.

(6) Preluarea apei din fluviul Dunărea prin pompare sau prin orice alt fel de instalaţii, fără aviz de gospodărire a apelor, avizul instituției responsabile de managementul ariilor naturale protejate şi asigurarea măsurilor de protecţie a materialului piscicol împotriva extragerii acestuia din mediul natural este interzisă.

(7) Îngrăşămintele naturale (gunoi de grajd, compost) pot fi aplicate până la echivalentul a maxim 30 kg azot substanță activă (N s.a.)/ha numai în perioadele fără îngheţ şi după retragerea apelor de primăvară; se interzice folosirea mustului de gunoi de grajd;

(8) Utilizarea pesticidelor şi a fertilizanţilor chimici la o distanță de minim 100 de metri de fluvial Dunărea este interzisă.

(9) Autorizarea amplasărilor de stupine se va face în baza unor angajamente ferme din partea solicitantului: pentru asigurarea unei securităţi a populației, stupinele vor fi amplasate la o distanţă mai mare de 50 metri de traseele turistice / drumurilor de circulație, pentru evitarea degradării cadrului natural nu este permisă aducerea de animale domestice (câini, păsări, etc) în vatra stupinei, nu este permis focul direct pe sol şi nici compacterea acestuia; toate aceste prevederi urmând a fi specificate într-un contract ce se va încheia între apicultorul solicitant şi instituția responsabilă de managementul ariilor naturale protejate.

Art. 10

(1) Cercetarea ştiinţifică în siturilor Natura 2000 ROSCI0088 Gura Vedei-Șaica-Slobozia (fără suprafața care se suprapune cu ROSPA0108 Vedea – Dunăre) și ROSPA0090 Ostrovu Lung-Gostinu are ca scop cunoaşterea şi conservarea biodiversităţii şi a celorlalte componente ale mediului fizico–geografic şi socio–cultural.

(2) Instituția responsabilă de managementul ariilor naturale protejate susţine cercetarea ştiinţifică ce se desfăşoară în siturilor Natura 2000 ROSCI0088 Gura Vedei-Șaica-Slobozia (fără suprafața care se suprapune cu ROSPA0108 Vedea – Dunăre) și ROSPA0090 Ostrovu Lung-Gostinu şi are ca scop conservarea patrimoniului natural.

(3) Instituția responsabilă de managementul ariilor naturale protejate acţionează permanent pentru includerea siturilor Natura 2000 ROSCI0088 Gura Vedei-Șaica-Slobozia (fără suprafața care se suprapune cu ROSPA0108 Vedea – Dunăre) și ROSPA0090 Ostrovu Lung-Gostinu în programe de cercetare naţională şi internaţională.

(4) Activităţile de cercetare ştiinţifică pe teritoriul siturilor Natura 2000 ROSCI0088 Gura Vedei-Șaica-Slobozia (fără suprafața care se suprapune cu ROSPA0108 Vedea – Dunăre) și ROSPA0090 Ostrovu Lung-Gostinu se desfăşoară cu avizul instituției responsabile de managementul ariilor naturale protejate, care le sprijină logistic şi financiar, în limita posibilităţilor. La finalizarea cercetărilor, titularii temelor de cercetare vor pune la dispoziţia instituției responsabile de managementul ariilor naturale protejate rezultatele obţinute, şi după caz baza cu datele primare, cu respectarea dreptului de autor.

(5) Rezultatele de cercetare şi de monitorizare a speciilor şi habitatelor de interes naţional şi comunitar, precum şi de cartare a habitatelor şi de distribuţie a speciilor se vor transmite autorităţii locale de protecţia mediului pentru actualizarea periodică a bazelor de date în vederea îmbunătăţirii sistemului-suport de asistare a deciziilor în domeniul ariilor naturale protejate şi de raportare la instituţiile naţionale şi internaţionale.

(6) Activitatea de cercetare ştiinţifică se desfăşoară cu avizul instituției responsabile de managementul ariilor naturale protejate prin încheierea unui contract de cercetare. Acordul Academiei Române - Comisia pentru Ocrotirea Monumentelor Naturii, pentru domeniile de cercetare pentru care este prevăzut acest acord în legislaţia în domeniu, este obligatoriu.

(7) Accesul personalului de cercetare în perimetrul siturilor Natura 2000 ROSCI0088 Gura Vedei-Șaica-Slobozia (fără suprafața care se suprapune cu ROSPA0108 Vedea – Dunăre) și ROSPA0090 Ostrovu Lung-Gostinu pentru desfăşurarea activităţilor prevăzute în proiectele de cercetare se face în baza permisului de cercetare emis de instituția responsabilă de managementul ariilor naturale protejate.

(8) La acţiunile de documentare este recomandat să participe şi agenţii de teren ai instituției responsabile de managementul ariilor naturale protejate, care au dreptul să sisteze imediat acţiunea dacă aceasta nu respect scopul, mijloacele şi durata, prevăzute în aviz.

(9) Instituția responsabilă de managementul ariilor naturale protejate iniţiază, atunci când este cazul, acţiuni de repopulare cu specii de plante şi animale dispărute din arealul respectiv, pe baza unor studii avizate de Academia Română, în condiţiile legii.

(10) Introducerea de specii alohtone sau modificate genetic pe suprafaţa siturilor Natura 2000 ROSCI0088 Gura Vedei-Șaica-Slobozia (fără suprafața care se suprapune cu ROSPA0108 Vedea – Dunăre) și ROSPA0090 Ostrovu Lung-Gostinu este interzisă.

(11) Sunt interzise deţinerea şi creşterea în captivitate, indiferent de forma de captivitate, a animalelor din fauna sălbatică pe raza siturilor Natura 2000 ROSCI0088 Gura Vedei-Șaica-Slobozia (fără suprafața care se suprapune cu ROSPA0108 Vedea – Dunăre) și ROSPA0090 Ostrovu Lung-Gostinu, cu excepţia cazurilor când se desfăşoară proiecte de repopulare sau protecţia speciilor cu avizul Academiei Române şi cu aprobarea autorităţii publice centrale pentru protecţia mediului.

(12) Reconstrucţia ecologică a habitatelor deteriorate se face pe baza unui studiu ştiinţific, cu avizul autorităţii publice centrale pentru protecţia mediului. În cazul în care degradarea habitatelor a fost cauzată de activităţi umane desfăşurate în mod ilegal, contravaloarea proiectului de reconstrucţie se suportă de către cei vinovaţi.

(13) În cazul apariţiei unor specii invazive de plante şi animale care periclitează integritatea ecosistemelor, instituția responsabilă de managementul ariilor naturale protejate ia măsuri de stopare şi eliminare a acestora, cu respectarea legislaţiei în vigoare.

(14) Activitatea de voluntariat ştiinţific în siturilor Natura 2000 ROSCI0088 Gura Vedei-Șaica-Slobozia (fără suprafața care se suprapune cu ROSPA0108 Vedea – Dunăre) și ROSPA0090 Ostrovu Lung-Gostinu se va realiza în baza unui contract de voluntariat, încheiat cu instituția responsabilă de managementul ariilor naturale protejate.

(15) Recoltarea de probe şi eşantioane pentru temele de cercetare ştiinţifică, analize sau ca material educativ se poate face numai cu acordul scris al instituției responsabile de managementul ariilor naturale protejate. Solicitantul fiind obligat să pună la dispoziţia instituției responsabile de managementul ariilor naturale protejate informaţiile privind calitatea, cantitatea şi locul de prelevare a eşantioanelor.

Art. 11

(1) În siturilor Natura 2000 ROSCI0088 Gura Vedei-Șaica-Slobozia (fără suprafața care se suprapune cu ROSPA0108 Vedea – Dunăre) și ROSPA0090 Ostrovu Lung-Gostinu sunt permise activităţi de turism şi de educaţie, cu respectarea prezentului regulament.

(2) Camparea este permisă, în limita locurilor disponibile, numai în amplasamente delimitate pentru acest scop, semnalizate corespunzător.

(3) În zonele de campare sunt interzise:

a) săparea de şanţuri în jurul locurilor de amplasare a corturilor, precum şi utilizarea oricăror materiale de origine vegetală sub corturi;

b) amplasarea de alte amenajări care degradează peisajul.

(4) În cazul locurilor de campare dotate cu amenajări specifice de tipul WC-uri ecologice, aducţiuni de apă potabilă, vetre de foc, containere pentru colectarea deşeurilor menajere sau altele asemenea, semnalizate ca atare, se poate percepe tarif de campare de către administratorul spaţiului respectiv, contravaloarea acestuia fiind folosită pentru întreţinerea/ecologizarea locului de campare.

Acest tarif se aduce la cunoştinţa instituției responsabile de managementul ariilor naturale protejate şi se afişează obligatoriu în apropierea locului de campare de către cei ce îl încasează.

(5) Dreptul de campare poate fi revocat de către administratorul campingului în cazul comiterii următoarelor fapte de către persoanele ce-l utilizează: încălcarea regulilor siturilor Natura 2000 ROSCI0088 Gura Vedei-Șaica-Slobozia (fără suprafața care se suprapune cu ROSPA0108 Vedea – Dunăre) și ROSPA0090 Ostrovu Lung-Gostinu, conduită agresivă, zgomot, ceartă și altele asemenea.

(6) Se poate interzice temporar camparea în locurile mai sus menţionate, în cazul în care se constată o degradare accelerată a mediului.

(7) Aprinderea focului pe teritoriul siturilor Natura 2000 ROSCI0088 Gura Vedei-Șaica-Slobozia (fără suprafața care se suprapune cu ROSPA0108 Vedea – Dunăre) și ROSPA0090 Ostrovu Lung-Gostinu este interzisă cu următoarele excepții:

a) focul este permis doar în vetrele special amenajate în acest scop din locurile unde camparea este permisă.

b) utilizarea focului pentru grătar este permisă numai în locurile special amenajate acestui scop şi semnalizate prin panouri indicatoare;

(8) Incendierea, distrugerea ori degradarea prin orice mijloace a arborilor sau arbuştilor este interzisă.

(9) Tăierea, ruperea sau scoaterea din rădăcini a arborilor, puieţilor ori lăstarilor, precum şi însuşirea celor rupţi sau doborâţi de fenomene naturale, de către persoane care nu au această atribuţie ori în scopul construirii de adăposturi, amenajări, sau pentru foc sunt interzise.

(10) Distrugerea, respectiv colectarea de plante sau de animale protejate din siturile Natura 2000 ROSCI0088 Gura Vedei-Șaica-Slobozia (fără suprafața care se suprapune cu ROSPA0108 Vedea – Dunăre) și ROSPA0090 Ostrovu Lung-Gostinu sunt interzise.

(11) Prin excepţie de la alin. 10, colectarea de specii de floră, faună, roci, minerale se face numai cu avizul instituției responsabile de managementul ariilor naturale protejate, cu respectarea prevederilor legale.

(12) Distrugerea ori degradarea panourilor informative şi indicatoare, precum şi a plăcilor, stâlpilor sau a semnelor de avertizare care aduc informaţii despre siturile Natura 2000 ROSCI0088 Gura Vedei-Șaica-Slobozia (fără suprafața care se suprapune cu ROSPA0108 Vedea – Dunăre) și ROSPA0090 Ostrovu Lung-Gostinu sunt interzise.

(13) Degradarea podeţelor, barierelor, observatoarelor sau a oricărei alte construcţii ori amenajări de pe teritoriul siturilor Natura 2000 ROSCI0088 Gura Vedei-Șaica-Slobozia (fără suprafața care se suprapune cu ROSPA0108 Vedea – Dunăre) și ROSPA0090 Ostrovu Lung-Gostinu sunt interzise.

(14) Deschiderea şi omologarea de noi trasee turistice, amplasarea panourilor indicatoare şi informative se fac în condiţiile legii, cu avizul instituției responsabile de managementul ariilor naturale protejate.

(15) Instituția responsabilă de managementul ariilor naturale protejate poate institui un sistem de tarife, conform prevederilor legale în vigoare. Tarifele se percep la sedii, puncte de informare sau pe teritoriul siturilor Natura 2000 ROSCI0088 Gura Vedei-Șaica-Slobozia (fără suprafața care se suprapune cu ROSPA0108 Vedea – Dunăre) și ROSPA0090 Ostrovu Lung-Gostinu de către persoane sau instituţii autorizate de instituția responsabilă de managementul ariilor naturale protejate.

(16) Tariful de vizitare poate fi inclus şi în contravaloarea serviciilor de cazare sau transport, de comun acord cu autorităţile administraţiilor publice locale şi cu proprietarii/administratorii obiectivelor turistice. Sunt exceptaţi de la plata tarifului de vizitare:

a) copiii sub 10 ani;

b) voluntarii, în baza adresei scrise sau a contractului de voluntariat semnat de instituția responsabilă de managementul ariilor naturale protejate;

c) personalul de supraveghere a animalelor pentru care s-au contractat păşuni în siturile Natura 2000 ROSCI0088 Gura Vedei-Șaica-Slobozia (fără suprafața care se suprapune cu ROSPA0108 Vedea – Dunăre) și ROSPA0090 Ostrovu Lung-Gostinu;

d) personalul instituției responsabile de managementul ariilor naturale protejate;

e) personalul Academiei Române;

f) persoanele fizice sau juridice care desfăşoară activităţi de cercetare pe suprafaţa siturilor Natura 2000 ROSCI0088 Gura Vedei-Șaica-Slobozia (fără suprafața care se suprapune cu ROSPA0108 Vedea – Dunăre) și ROSPA0090 Ostrovu Lung-Gostinu;

g) reprezentanţii autorităţilor publice centrale pentru protecţia mediului şi a structurilor din subordine;

h) împuterniciţii pentru implementarea regulamentului siturilor Natura 2000 ROSCI0088 Gura Vedei-Șaica-Slobozia (fără suprafața care se suprapune cu ROSPA0108 Vedea – Dunăre) și ROSPA0090 Ostrovu Lung-Gostinu, pe bază de legitimaţie;

i) membrii comunităţilor locale;

j) ghizii de turism;

k) persoanele cu handicap, pentru care legislaţia în vigoare prevede scutirea de plata unor taxe;

l) proprietarii/concesionarii și administratorii de terenuri și luciuri de apă din siturile Natura 2000 ROSCI0088 Gura Vedei-Șaica-Slobozia (fără suprafața care se suprapune cu ROSPA0108 Vedea – Dunăre) și ROSPA0090 Ostrovu Lung-Gostinu, persoanele care desfăşoară activităţi autorizate prin acte de reglementare în vigoare pe teritoriul ariilor naturale protejate.

(18) În cazul în care a fost stabilit un cuantum al tarifului de vizitare, accesul în siturile Natura 2000 ROSCI0088 Gura Vedei-Șaica-Slobozia (fără suprafața care se suprapune cu ROSPA0108 Vedea – Dunăre) și ROSPA0090 Ostrovu Lung-Gostinu fără plata tarifului de vizitare, pentru alte persoane decât cele exceptate de la plata acestui tarif, este interzis.

(19) Organizarea de competiţii şi manifestările de grup (minim 20 persoane) de orice fel, cursuri şi tabere care presupun accesul pe teren în siturile Natura 2000 ROSCI0088 Gura Vedei-Șaica-Slobozia (fără suprafața care se suprapune cu ROSPA0108 Vedea – Dunăre) și ROSPA0090 Ostrovu Lung-Gostinu fără avizul instituției responsabile de managementul ariilor naturale protejate sunt interzise.

(20) Proprietarii/Administratorii de terenuri au obligaţia de a asigura liberul acces al vizitatorilor/turiştilor pe traseele şi în zonele în care se realizează activităţi permise pe raza

siturilor Natura 2000 ROSCI0088 Gura Vedei-Șaica-Slobozia (fără suprafața care se suprapune cu ROSPA0108 Vedea – Dunăre) și ROSPA0090 Ostrovu Lung-Gostinu, cu condiţia ca aceste activităţi să nu aducă prejudicii proprietarilor/administratorilor de terenuri.

(21) Deranjarea animalelor, distrugerea cuiburilor sau orice tip de poluare pe teritoriul siturilor Natura 2000 ROSCI0088 Gura Vedei-Șaica-Slobozia (fără suprafața care se suprapune cu ROSPA0108 Vedea – Dunăre) și ROSPA0090 Ostrovu Lung-Gostinu sunt interzise.

(22) Instituția responsabilă de managementul ariilor naturale protejate monitorizează turismul în vederea stabilirii impactului acestei activităţi asupra florei şi faunei din siturile Natura 2000 ROSCI0088 Gura Vedei-Șaica-Slobozia (fără suprafața care se suprapune cu ROSPA0108 Vedea – Dunăre) și ROSPA0090 Ostrovu Lung-Gostinu şi pentru stabilirea măsurilor de protecţie ce se impun, inclusiv a celor de restricţionare a accesului turiştilor, dacă acest lucru este necesar pentru conservarea biodiversităţii.

(23) Administratorii şi/sau proprietarii unităţilor de prestări servicii turistice sprijină activitatea de monitorizare a fluxului turistic pe baza unui protocol de colaborare încheiat cu instituția responsabilă de managementul ariilor naturale protejate.

(24) Instituția responsabilă de managementul ariilor naturale protejate nu poate fi făcut responsabil pentru distribuirea cu sau fără plată a materialelor informative din punct de vedere turistic care nu sunt elaborate de el şi pe care nu le-a avizat.

(25) Agenţii de teren, conducătorii de grup au obligaţia să interzică accesul în siturile Natura 2000 ROSCI0088 Gura Vedei-Șaica-Slobozia (fără suprafața care se suprapune cu ROSPA0108 Vedea – Dunăre) și ROSPA0090 Ostrovu Lung-Gostinu, în următoarele situaţii:

a) starea vremii este nefavorabilă;
b) există pericol de viitură.

(26) Este interzisă practicarea activităţilor de tip „enduro”, „moto cross” sau „off road” în siturile Natura 2000 ROSCI0088 Gura Vedei-Șaica-Slobozia (fără suprafața care se suprapune cu ROSPA0108 Vedea – Dunăre) și ROSPA0090 Ostrovu Lung-Gostinu.

(27) Este interzisă debarasarea deşeurilor care provin din alte activităţi decât cele turistice în containerele amplasate în zonele de campare.

(28) Este interzisă conduita care poate provoca deranjarea celorlalţi turişti. Folosirea radiourilor, casetofoanelor sau instrumentelor muzicale într-o manieră care provoacă deranjarea liniştei în siturile Natura 2000 ROSCI0088 Gura Vedei-Șaica-Slobozia (fără suprafața care se

suprapune cu ROSPA0108 Vedea – Dunăre) și ROSPA0090 Ostrovu Lung-Gostinu este interzisă. Pentru organizarea de festivaluri, jocuri, concursuri sportive, tabere etc, cei interesaţi vor cere aprobarea instituției responsabile de managementul ariilor naturale protejate.

Art. 12

(1) Regimul deşeurilor pe teritoriul siturilor Natura 2000 ROSCI0088 Gura Vedei-Șaica-Slobozia (fără suprafața care se suprapune cu ROSPA0108 Vedea – Dunăre) și ROSPA0090 Ostrovu Lung-Gostinu se reglementează astfel:

a) este interzisă abandonarea, incinerarea sau depozitarea în gropi săpate în sol a deşeurilor de orice fel. Turiştii au obligaţia de a-şi evacua deşeurile pe care le generează pe timpul vizitării siturilor Natura 2000 ROSCI0088 Gura Vedei-Șaica-Slobozia (fără suprafața care se suprapune cu ROSPA0108 Vedea – Dunăre) și ROSPA0090 Ostrovu Lung-Gostinu. Deşeurile se evacuează în afara siturilor, în locuri special amenajate pentru colectare;

b) proprietarii şi/sau administratorii terenurilor aflate în perimetrul siturilor Natura 2000 ROSCI0088 Gura Vedei-Șaica-Slobozia (fără suprafața care se suprapune cu ROSPA0108 Vedea – Dunăre) și ROSPA0090 Ostrovu Lung-Gostinu au obligaţia de a igieniza permanent suprafeţele afectate de abandonul deşeurilor, resturilor menajere şi alte asemenea şi în acelaşi timp de a-şi lua măsuri de prevenire a poluării mediului pe suprafaţa avută în proprietate/administrare;

c) gestionarii locurilor de campare pentru care se percepe taxă de campare au responsabilitatea depozitării temporare a deşeurilor cu respectarea condiţiilor legale, astfel încât să nu existe posibilitate de acces pentru câini şi animale sălbatice, precum şi responsabilitatea transportării deşeurilor la punctele legale de colectare;

(2) Este interzis spălatul (vehiculelor, rufelor, recipienţilor etc.) şi utilizarea de detergenţi în apele din siturile Natura 2000 ROSCI0088 Gura Vedei-Șaica-Slobozia (fără suprafața care se suprapune cu ROSPA0108 Vedea – Dunăre) și ROSPA0090 Ostrovu Lung-Gostinu.

(3) Este interzisă deversarea oricăror substanţe, ape uzate, nămoluri în apele din cuprinsul siturilor Natura 2000 ROSCI0088 Gura Vedei-Șaica-Slobozia (fără suprafața care se suprapune cu ROSPA0108 Vedea – Dunăre) și ROSPA0090 Ostrovu Lung-Gostinu, fără a fi procesate conform legilor în vigoare.

(4) Folosirea substanţelor chimice periculoase pe teritoriul siturilor Natura 2000 ROSCI0088 Gura Vedei-Șaica-Slobozia (fără suprafața care se suprapune cu ROSPA0108 Vedea – Dunăre) și ROSPA0090 Ostrovu Lung-Gostinu este interzisă.

(5) Activităţile comerciale neautorizate în perimetrul siturilor Natura 2000 ROSCI0088 Gura Vedei-Șaica-Slobozia (fără suprafața care se suprapune cu ROSPA0108 Vedea – Dunăre) și ROSPA0090 Ostrovu Lung-Gostinu sunt interzise. Activităţile comerciale autorizate în zonele de extravilan din situri, în alte locuri decât zonele de campare sau unităţile de turism, sunt permise numai cu acordul scris al instituției responsabile de managementul ariilor naturale protejate şi cu respectarea legislaţiei în vigoare privind evacuarea deşeurilor.

Art. 13

(1) Orice plan sau proiect care nu are o legătură directă cu siturile Natura 2000 ROSCI0088 Gura Vedei-Șaica-Slobozia (fără suprafața care se suprapune cu ROSPA0108 Vedea – Dunăre) și ROSPA0090 Ostrovu Lung-Gostinu ori nu este necesar pentru managementul acestuia, dar care ar putea să îl afecteze în mod semnificativ, singur sau în combinaţie cu alte planuri ori proiecte, este supus unei evaluări adecvate a efectelor potenţiale asupra ariei naturale protejate de interes comunitar, având în vedere obiectivele de conservare a acesteia.

(2) Avizul instituției responsabile de managementul ariilor naturale protejate pentru planurile/proiectele menţionate la alin. (1) este obligatoriu.

(3) Emiterea actelor de reglementare pentru planurile, programele, proiectele şi activităţile de pe teritoriul siturilor Natura 2000 ROSCI0088 Gura Vedei-Șaica-Slobozia (fără suprafața care se suprapune cu ROSPA0108 Vedea – Dunăre) și ROSPA0090 Ostrovu Lung-Gostinu, care pot avea un impact negativ asupra speciilor şi habitatelor de interes comunitar, se face numai cu avizul instituției responsabile de managementul ariilor naturale protejate, în conformitate cu prevederile legale.

(4) Avizul instituției responsabile de managementul ariilor naturale protejate se eliberează conform procedurii standard de emitere a avizelor elaborate de către Ministerul Mediului.

(5) Pentru emiterea avizului, instituția responsabilă de managementul ariilor naturale protejate poate percepe un sistem de tarife, în conformitate cu prevederile şi reglementările legale.

Art. 14

(1) Încălcarea dispoziţiilor prezentului regulament atrage, după caz, răspunderea disciplinară, contravenţională, penală, materială sau civilă, conform legislaţiei în vigoare.

(2) Verificarea respectării prezentului regulament se face de către instituția responsabilă de managementul ariilor naturale protejate sau de alte persoane, potrivit legislaţiei în vigoare. Personalul autorizat să verifice respectarea regulamentului îşi dovedeşte identitatea cu legitimaţii emise conform legii.

(3) În îndeplinirea atribuţiilor de serviciu, personalul cu atribuţiuni de control al instituției responsabile de managementul ariilor naturale protejate are dreptul de a solicita legitimarea persoanelor care au comis fapte sau au fost surprinse încercând să comită fapte ce constituie contravenţii pe raza siturilor Natura 2000 ROSCI0088 Gura Vedei-Șaica-Slobozia (fără suprafața care se suprapune cu ROSPA0108 Vedea – Dunăre) și ROSPA0090 Ostrovu Lung-Gostinu.

(4) Constituie contravenţie nefurnizarea informaţiilor şi datelor, la solicitarea personalului cu atribuţiuni de control, când acestea sunt solicitate la constatarea unor acţiuni/fapte ce constituie contravenţii.

(5) Constituie contravenţie neprezentarea actelor de reglementare pentru activităţile desfăşurate pe teritoriul siturilor Natura 2000 ROSCI0088 Gura Vedei-Șaica-Slobozia (fără suprafața care se suprapune cu ROSPA0108 Vedea – Dunăre) și ROSPA0090 Ostrovu Lung-Gostinu, la solicitarea instituției responsabile de managementul ariilor naturale protejate.

(6) Indiferent de natura răspunderii, urmările prejudiciilor aduse mediului prin încălcarea prezentului regulament vor fi înlăturate de făptaş, indiferent de culpă, restabilind condiţiile anterioare producerii prejudiciului. Costurile pentru repararea prejudiciului vor fi suportate de autorul prejudiciului, în conformitate cu principiul „poluatorul plăteşte”.

(7) Nerespectarea prevederilor prezentului regulament se sancţionează conform Ordonanţei de urgenţă a Guvernului nr. 195/2005 privind protecţia mediului, aprobată cu modificări şi completări prin Legea nr. 265/2006, cu modificările şi completările ulterioare, şi a Ordonanţei de urgenţă a Guvernului nr. 57/2007 privind regimul ariilor naturale protejate, conservarea habitatelor naturale, a florei şi faunei sălbatice, aprobată cu modificări şi completări prin Legea nr. 49/2011, cu modificările şi completările ulterioare.

Art. 15

(1) Instituția responsabilă de managementul ariilor naturale protejate are obligaţia de a sesiza instituţiile abilitate despre orice încălcare a prezentului regulament, a cărei soluţionare nu ţine de competenţa sa.

(2) În cazul producerii fenomenelor de forţă majoră instituţiile abilitate intervin pentru eliminarea sau limitarea efectelor acestor fenomene, conform prevederilor legale.

(3) Prezentul regulament poate fi modificat la propunerea instituției responsabile de managementul ariilor naturale protejate, conform legislaţiei în vigoare.

Anexa nr. 2. Fotografii

Anexa nr. 2.1 Habitate



91F0 Păduri ripariene mixte cu *Quercus robur*, *Ulmus laevis*, *Fraxinus excelsior* sau *Fraxinus angustifolia*, din lungul marilor râuri (*Ulmenion minoris*)





Habitatul 92A0 Zăvoaie cu *Salix alba* și *Populus alba* în lunca Dunării



Habitatul 92A0 Zăvoaie cu *Salix alba* și *Populus alba*

Anexă 2.2 Specii

Anexă nr. 2.2.1 Specii nevertebrate (foto: Horia Oloșutean)



Unio crassus colectat în cadrul ROSCI0088 Gura Vedei-Șaica-Slobozia – habitus



Unio crassus colectat în cadrul ROSCI0088 Gura Vedei-Șaica-Slobozia - interior valve

Anexă 2.2.2 Specii ihtiofaună (foto: http://www.ittiofauna.org, www.enfo.agt.bme.hu, http://www.fishbase.org)



Alosa immaculata



Exemplar din specia *Aspius aspius* identificat în cadrul sitului



Exemplar din specia *Cobitis taenia* identificat în cadrul sitului



Exemplar din specia *Eudontomyzon mariae* identificat în cadrul sitului



Gobio albipinnatus vladykovi



Gymnocephalus baloni



Gymnocephalus schraetzer



Misgurnus fossilis



Exemplar din specia *Rhodeus sericeus amarus* întâlnit în cadrul sitului



Sabanejewia aurata balcanica



Zingel streber



Zingel zingel

Anexă 2.2.3 Specii herpetofauna (foto: Valentina Moraru)



Adult din specia *Bombina bombina* (buhaiul de baltă cu burtă roșie), aprilie 2018



Adult din specia Bombina bombina (buhaiul de baltă cu burtă roșie), aprilie 2018



Habitat al speciei *Bombina bombina* aflat în mijlocul unei culturi agricole, aprilie 2018



Habitat al speciei *Bombina bombina* aflat în marginea unei pădurii plantate de plop, mai 2018



Habitat al speciei *Bombina bombina* aflat într-o zona de adăpare a rumegătoarelor, august 2018



Mascul adult din specia *Emys orbicularis*, mai 2018



Habitat în care a fost identificată specia *Emys orbicularis*, aprilie 2018



Habitat în care a fost identificată specia *Emys orbicularis*, mai 2018



Habitat în care a fost identificată specia *Emys orbicularis*, mai 2018



Habitat în care a fost identificată specia *Emys orbicularis*, august 2018

Anexă 2.2.4 Specii avifauna (foto: Szabó József, Alin David, Cătălin Fuciu, Miholcsa Tamás, Wikipedia.org)



Accipiter brevipes



Actitis hypoleucos



Aythya ferina



Aythya nyroca



Alauda arvensis



Alcedo atthis



Anas platyrhynchos



Anas querquedula



Anser albifrons



Anser anser



Anthus campestris



Aquila pomarina



Ardea cinerea



Ardea purpurea



Ardeola ralloides



Asio otus



Botaurus stellaris



Branta ruficollis



Burhinus oedicnemus



Buteo rufinus



Caprimulgus europaeus



Cardeulis carduelis



Carduelis cannabina



Carduelis chloris



Carduelis spinus



Charadrius dubius



Chlidonias hybrida



Chlidonias leucopterus



Ciconia ciconia



Ciconia nigra



Circaetus gallicus



Circus aeruginosus



Circus cyaneus



Circus macrourus



Coccothraustes Coccothraustes



Columba oenas



Columba palumbus



Coracias garrulus



Coturnix coturnix



Cuculus canorus



Cygnus Cygnus



Cygnus olor



Dendrocopos medius



Dryocopus martius



Egretta garzetta



Falco subbuteo



Falco vespertinus



Ficedula albicollis



Ficedula hypoleuca



Ficedula parva



Fringilla coelebs



Fringilla montifringilla



Galerida cristata



Haliaeetus albicilla



Hieraaetus pennatus



Himantopus himantopus



Hippolais icterina



Hippolais pallida



Hirundo rustica



Ixobrychus minutus



Jynx torquila



Lanius collurio



Lanius excubitor



Lanius minor



Larus cachinnans



Larus melanocephalus



Larus ridibundus



Larus minutus



Lullula arborea



Luscinia megarhynchos



Merops apiaster



Miliaria calandra



Milvus migrans



Motacilla alba



Motacilla flava



Muscicapa striata



Nycticorax nycticorax



Oriolus oriolus



Otus scops



Pandion haliaetus



Pelecanus crispus



Pelecanus onocrotalus



Phalacrocorax carbo



Phalacrocorax pygmaeus



Philomachus pugnax



Phoenicurus ochruros



Phylloscopus collybita



Phylloscopus sibilatrix



Phylloscopus trochilus



Picus canus



Platalea leucorodia



Plegadis falcinellus



Podiceps cristatus



Pyrrhula pyrrhula



Recurvirostra avosetta



Regulus ignicapillus



Regulus regulus



Remiz pendulinus



Riparia riparia



Saxicola torquata



Sterna albifrons



Sterna hirundo



Streptopelia turtur



Sturnus roseus



Sylvia atricapilla



Sylvia borin



Sylvia communis



Sylvia nisoria



Tachybaptus ruficollis



Tringa erythropus



Tringa glareola



Tringa nebularia



Tringa ochropus



Tringa stagnatilis



Tringa tetanus



Turdus merula



Turdus philomelos



Turdus pilaris



Turdus viscivorus



Upupa epops

Anexă nr. 2.2.5 Specii mamifere (foto Bouroș George, Ivanov Finica, Szilárd-Lehel Bücs, Dénes Dobrosi și Levente Barti, Telea Alexandra)



Mascul *Lutra lutra*



Urme de vidră (față – spate) pe malul râului Vedea din ROSCI0088 Gura Vedei-Șaica-Slobozia



Excrement de vidră în lunca fluviului Dunăre la Lacul Rudarilor din ROSCI0088 Gura Vedei-Șaica-Slobozia



Habitat optim pentru vidră pe braț Dunăre din ROSCI0088 Gura Vedei-Șaica-Slobozia



Adult de *Spermophilus citellus*, situl ROSCI0088 Gura Vedei-Șaica-Slobozia



Adult de *Spermophilus citellus*, situl ROSCI0088 Gura Vedei-Șaica-Slobozia



Adulți de *Spermophilus citellus*, situl ROSCI0088 Gura Vedei-Șaica-Slobozia



Habitatul speciei *Spermophilus citellus* în situl ROSCI0088 Gura Vedei-Șaica-Slobozia – dig de protecție localitatea Gostinu



Habitatul speciei *Spermophilus citellus* în situl ROSCI0088 Gura Vedei-Șaica-Slobozia – dig de protecție mal Dunăre localitatea Gostinu



Habitatul speciei *Spermophilus citellus* în situl ROSCI0088 Gura Vedei-Șaica-Slobozia – pășune localitatea Comasca



Habitatul speciei *Spermophilus citellus* în situl ROSCI0088 Gura Vedei-Șaica-Slobozia – dealuri terasate între localitățile Bragadiru și Bujoru



Habitatul speciei *Spermophilus citellus* în situl ROSCI0088 Gura Vedei-Șaica-Slobozia – deal neterasat între localitățile Năsturelu și Bujoru



Exemplar de liliac cârn (*Barbastella barbastellus*)



Exemplar de liliac cu urechi mari (*Myotis bechsteinii*)



Exemplar de liliac de apă (*Myotis daubentonii*)



Exemplare de liliac de amurg (*Nyctalus noctula*)



Exemplar de liliac mic de amurg (*Nyctalus leisleri*)



Exemplar de liliac bicolor (*Vespertilio murinus*)



Exemplare de liliac cu aripi late (*E. serotinus*)



Exemplar de liliac pitic (*Pipistrellus pipistrellus*)



Exemplar de liliac pigmeu (*Pipistrellus pygmaeus*)



Exemplar de liliac pitic al lui Nathusius (*Pipistrellus nathusii*)



Exemplar de liliac pitic al lui Kuhl (*Pipistrellus kuhlii*)

Anexa nr. 3. Hărți/ seturi de date geospațiale (GIS)

3.1. Harta suprapunerilor ariilor naturale protejate

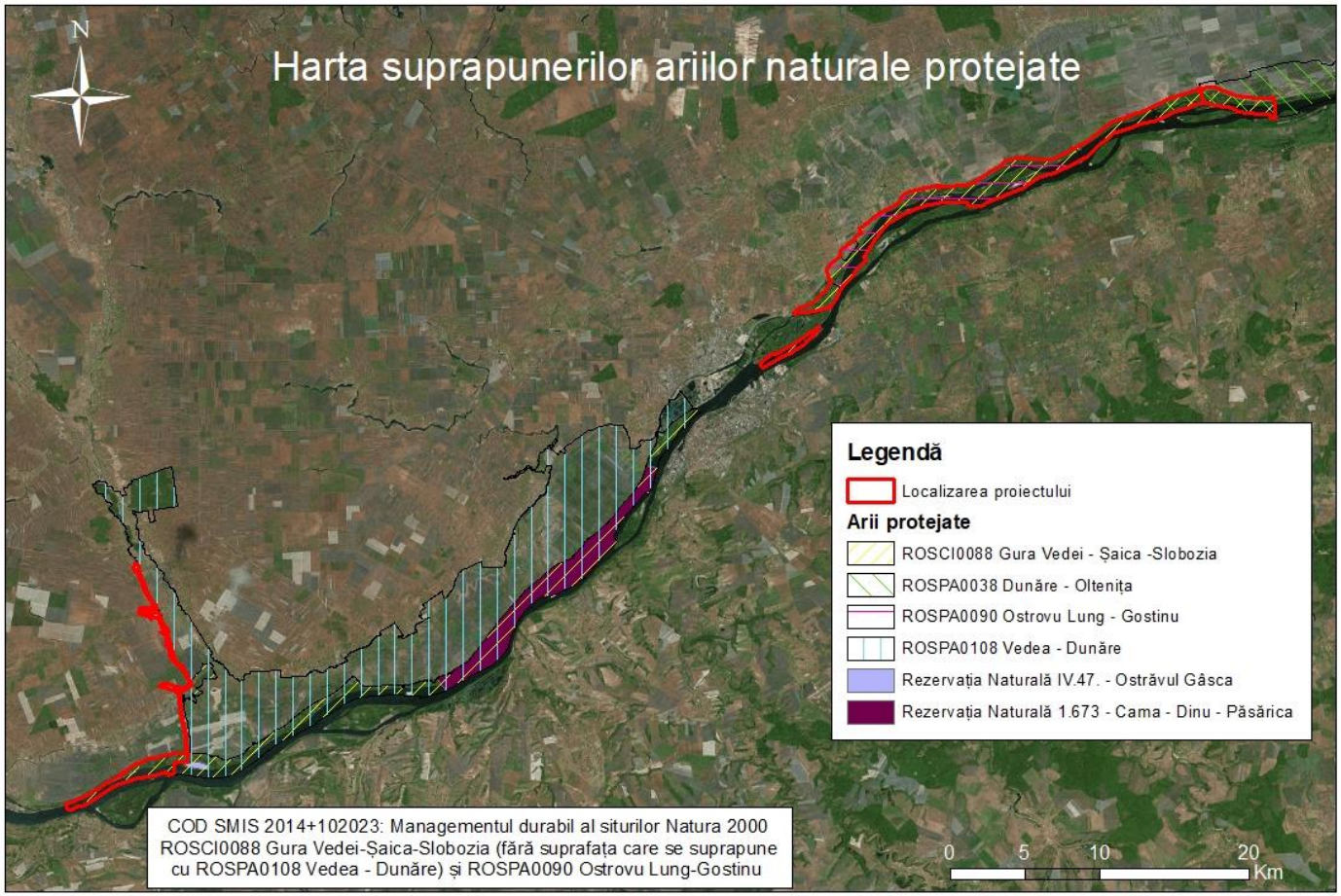

Harta suprapunerilor ariilor naturale protejate

3.2. Harta localizării ariilor naturale protejate

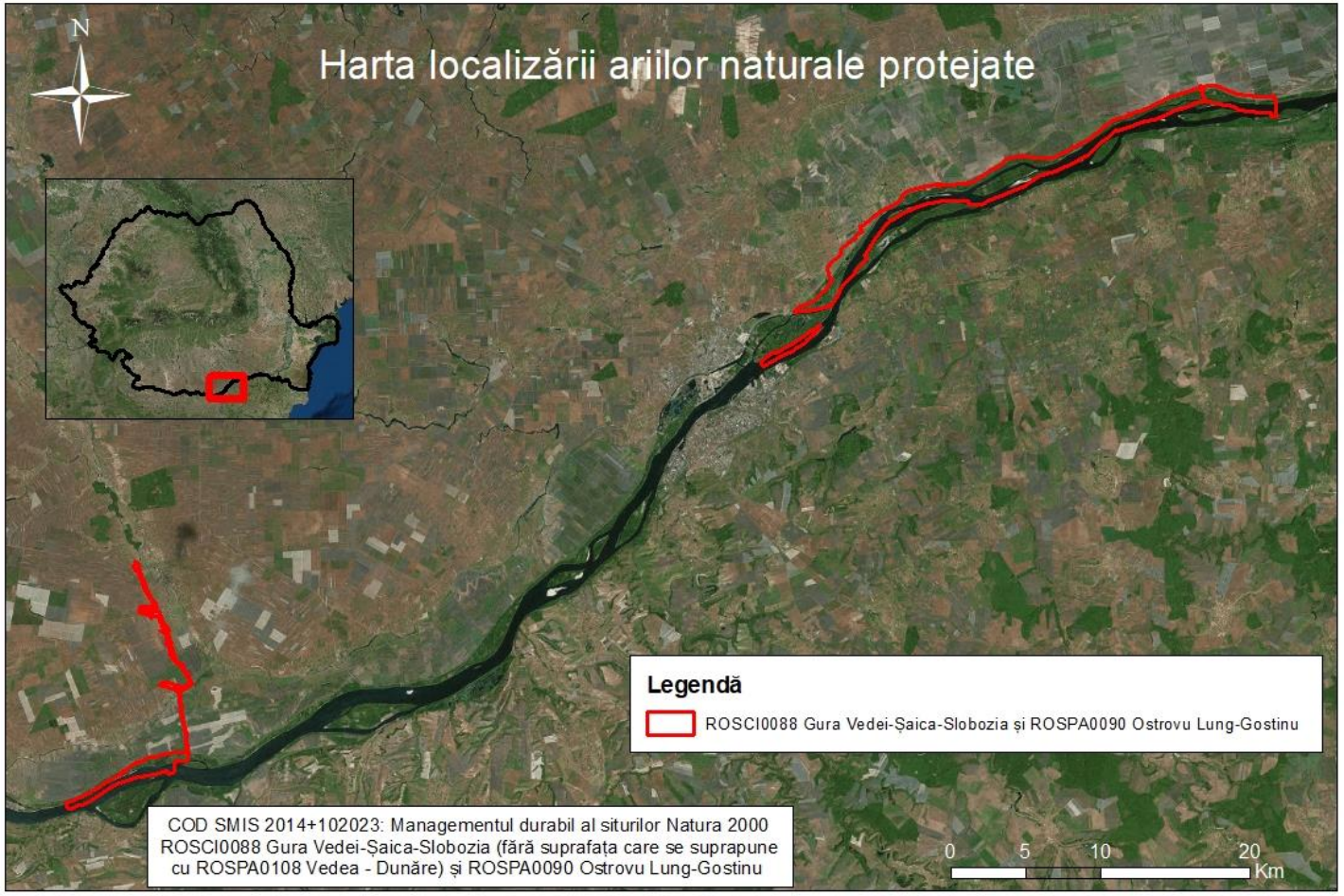

Harta localizării ariilor naturale protejate

3.3. Harta limitelor ariei naturale protejate

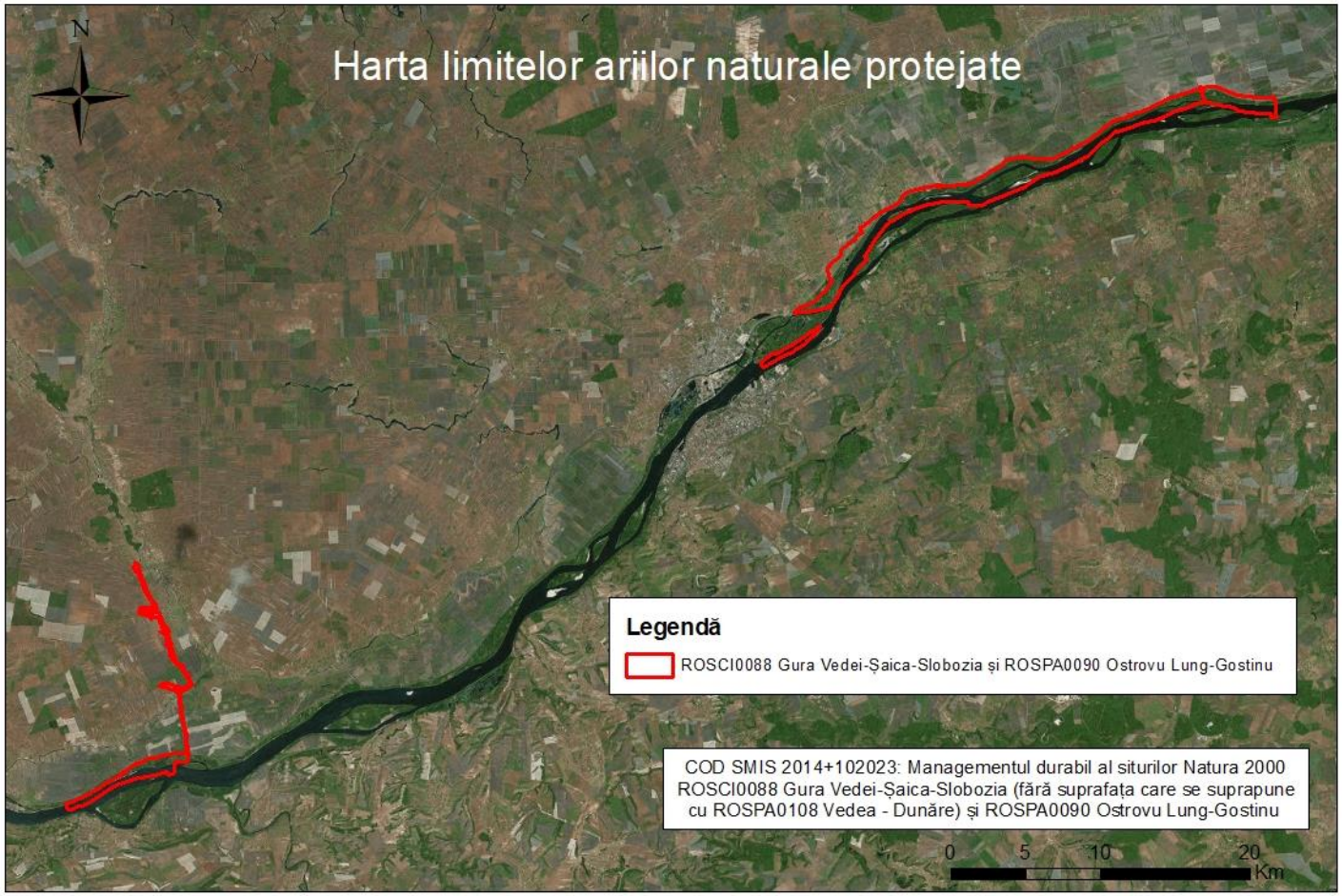

Harta limitelor ariei naturale protejate

3.5. Harta geologică

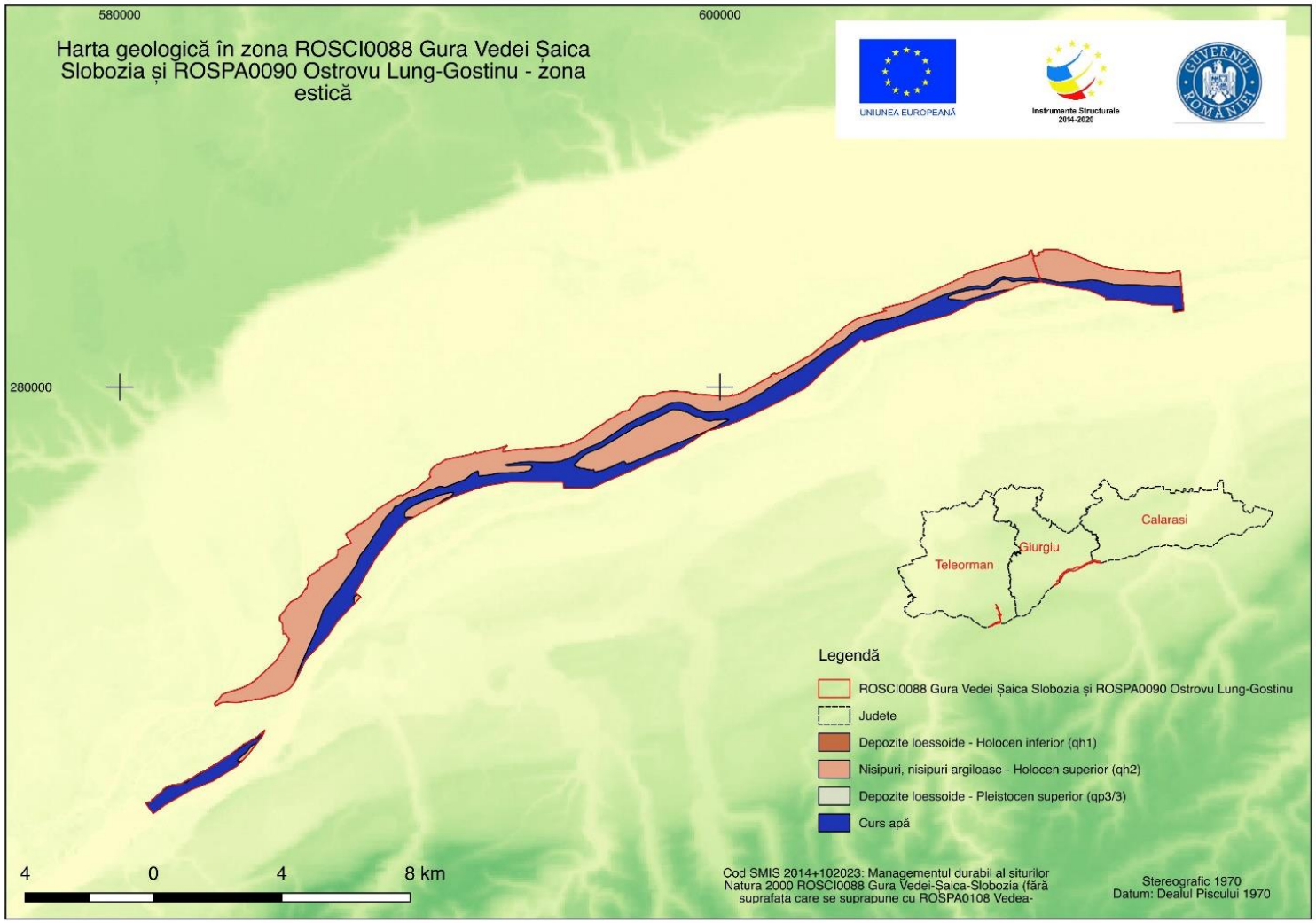

Harta geologică a siturilor ROSCI0088 Gura Vedei-Șaica-Slobozia (fără suprafaţa care se suprapune cu ROSPA0108 Vedea-Dunăre) și ROSPA0090 Ostrovu Lung-Gostinu – zona estică

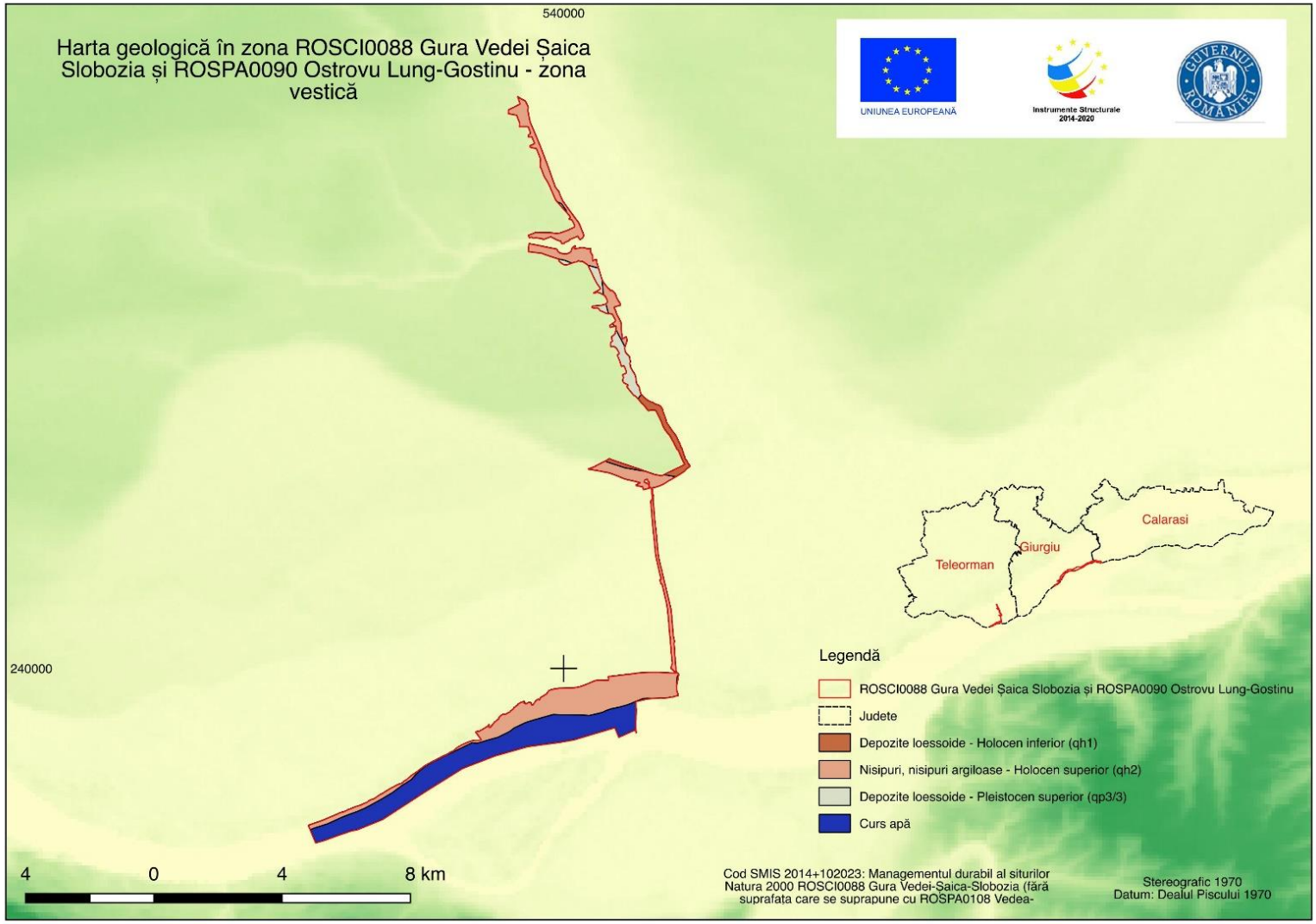

Harta geologică a siturilor ROSCI0088 Gura Vedei-Şaica-Slobozia (fără suprafaţa care se suprapune cu ROSPA0108 Vedea-Dunăre) şi ROSPA0090 Ostrovu Lung-Gostinu – zona vestică

3.6. Harta hidrografică

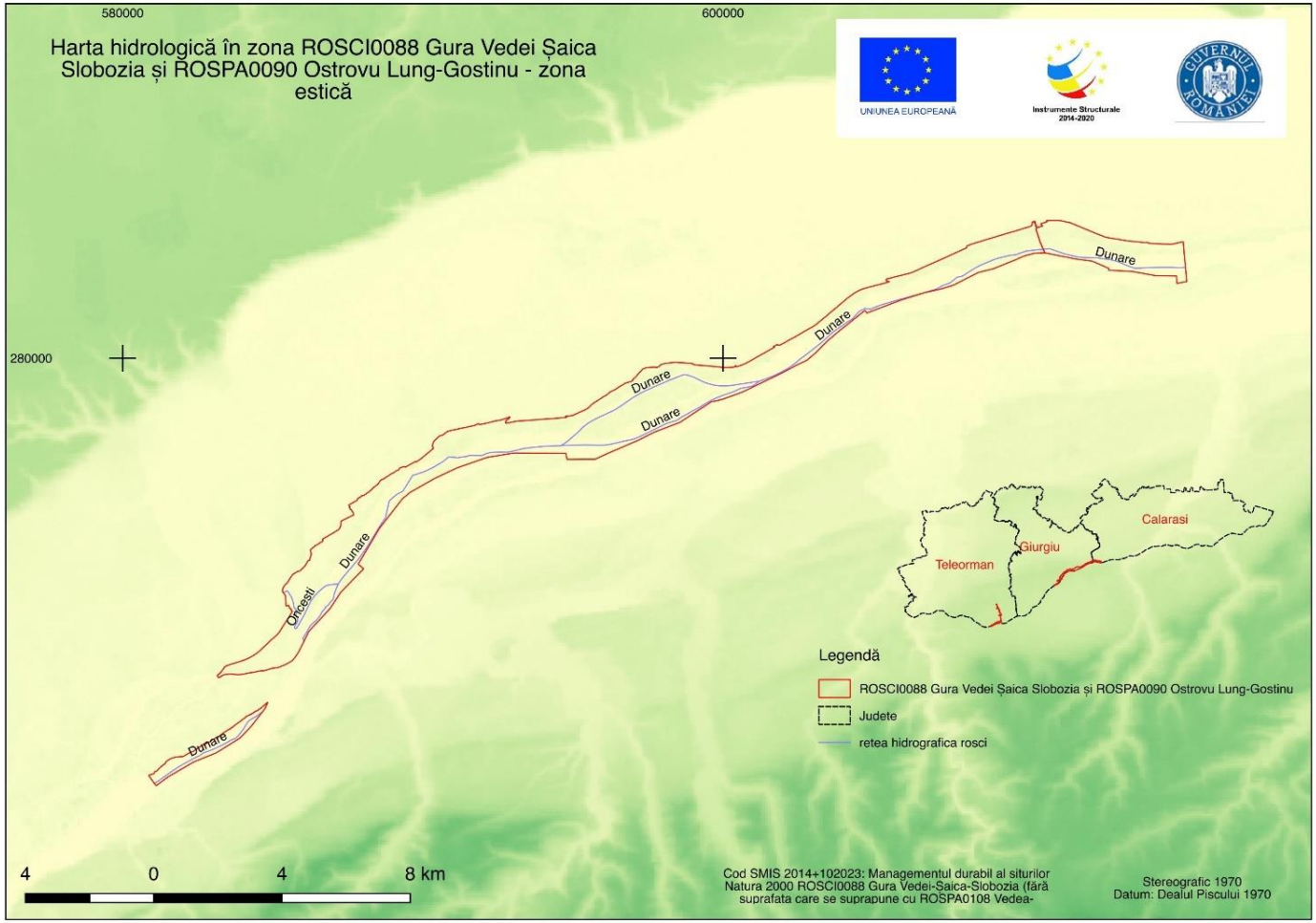

Harta hidrologică a siturilor ROSCI0088 Gura Vedei-Şaica-Slobozia (fără suprafaţa care se suprapune cu ROSPA0108 Vedea-Dunăre) şi ROSPA0090 Ostrovu Lung-Gostinu – zona estică

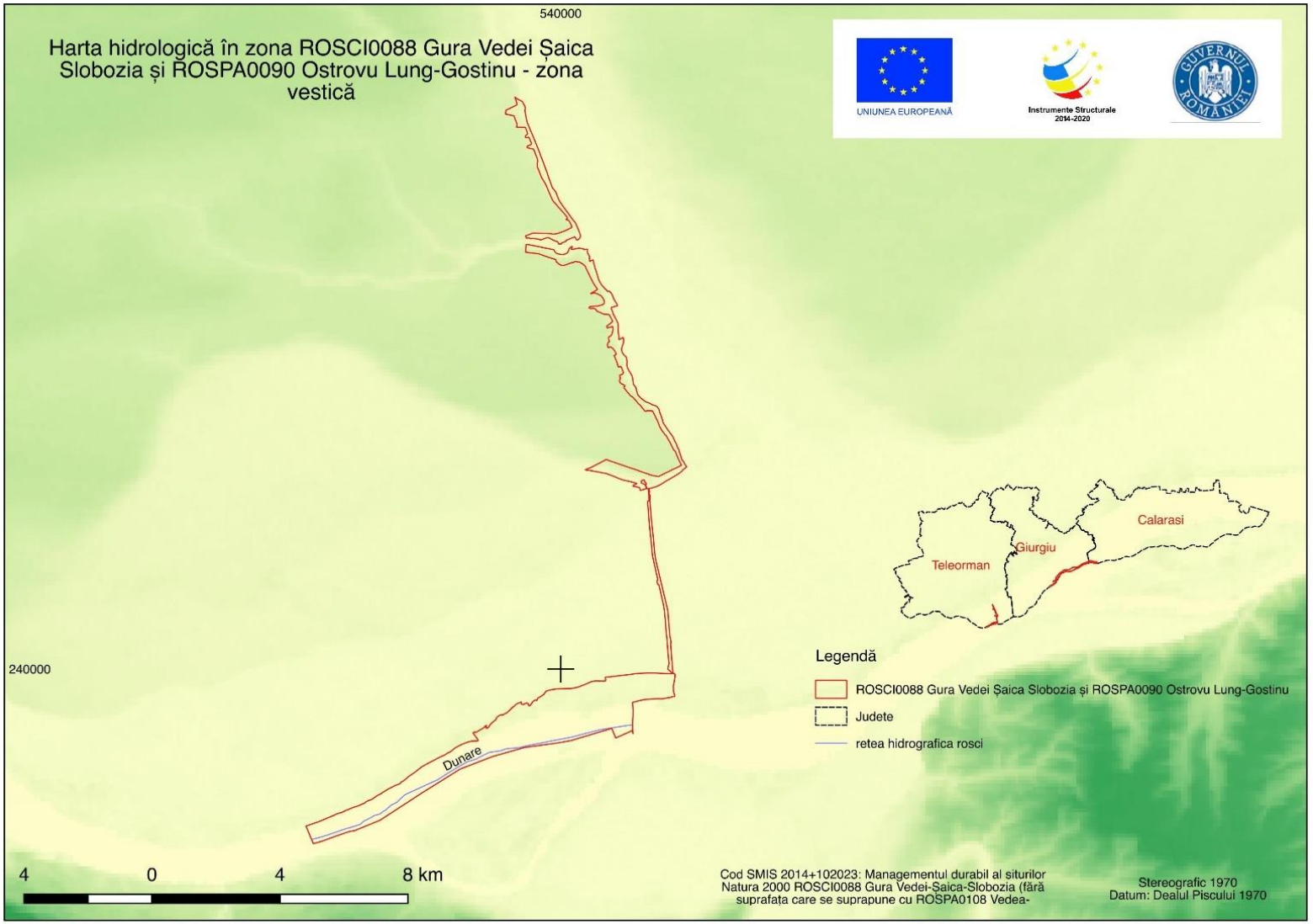

Harta hidrologică a siturilor ROSCI0088 Gura Vedei-Șaica-Slobozia (fără suprafaţa care se suprapune cu ROSPA0108 Vedea-Dunăre) şi ROSPA0090 Ostrovu Lung-Gostinu – zona vestică

3.7. Harta solurilor

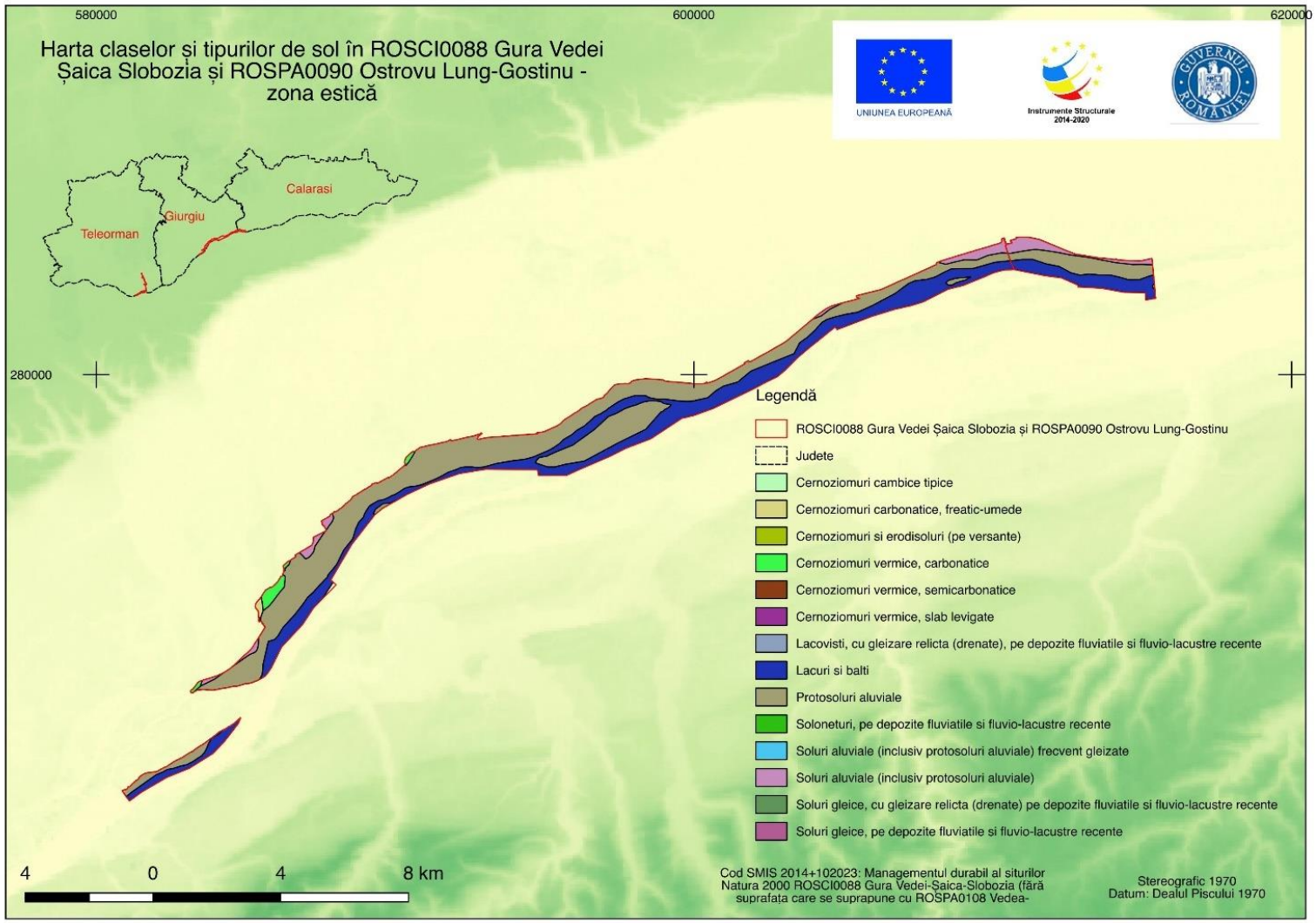

Harta solurilor aferente siturilor ROSCI0088 Gura Vedei-Şaica-Slobozia (fără suprafaţa care se suprapune cu ROSPA0108 Vedea-Dunăre) şi ROSPA0090 Ostrovu Lung-Gostinu – zona estică

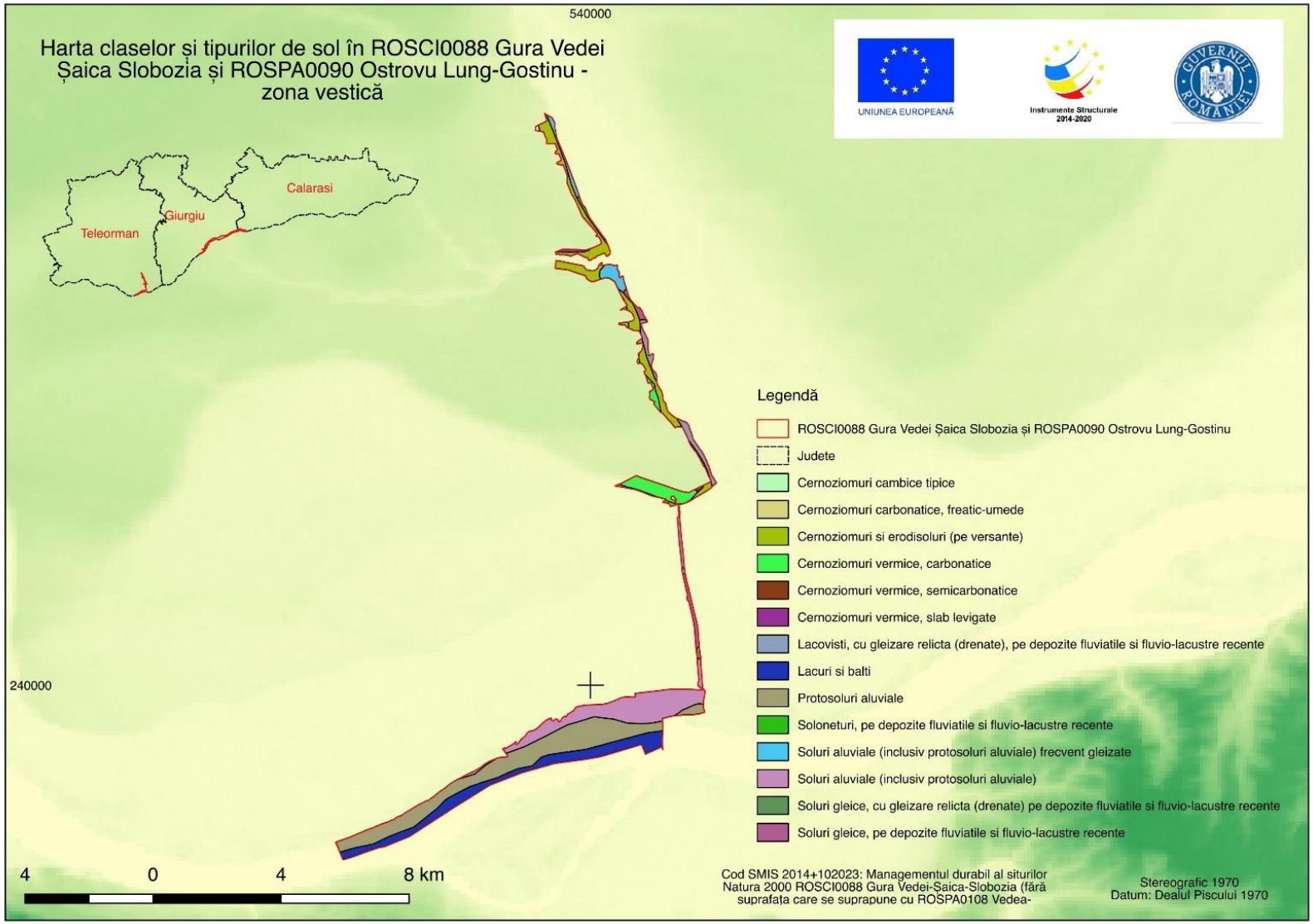

Harta solurilor aferente siturilor ROSCI0088 Gura Vedei-Şaica-Slobozia (fără suprafaţa care se suprapune cu ROSPA0108 Vedea-Dunăre) şi ROSPA0090 Ostrovu Lung-Gostinu – zona vestică

3.8. Harta temperaturilor - medii multianuale

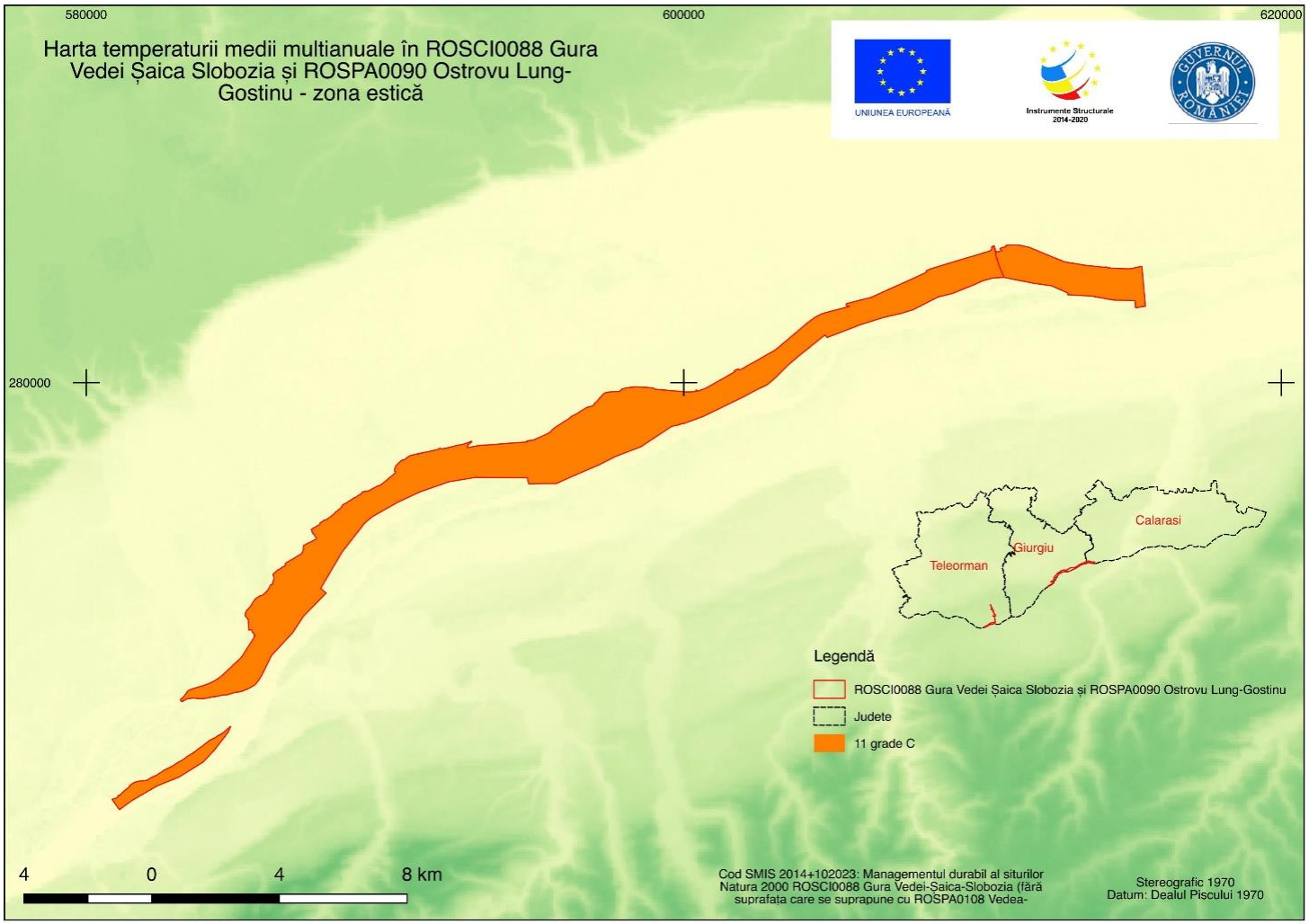

Harta temperaturii medii multianuale aferente siturilor ROSCI0088 Gura Vedei-Şaica-Slobozia (fără suprafaţa care se suprapune cu ROSPA0108 Vedea-Dunăre) şi ROSPA0090 Ostrovu Lung-Gostinu – zona estică

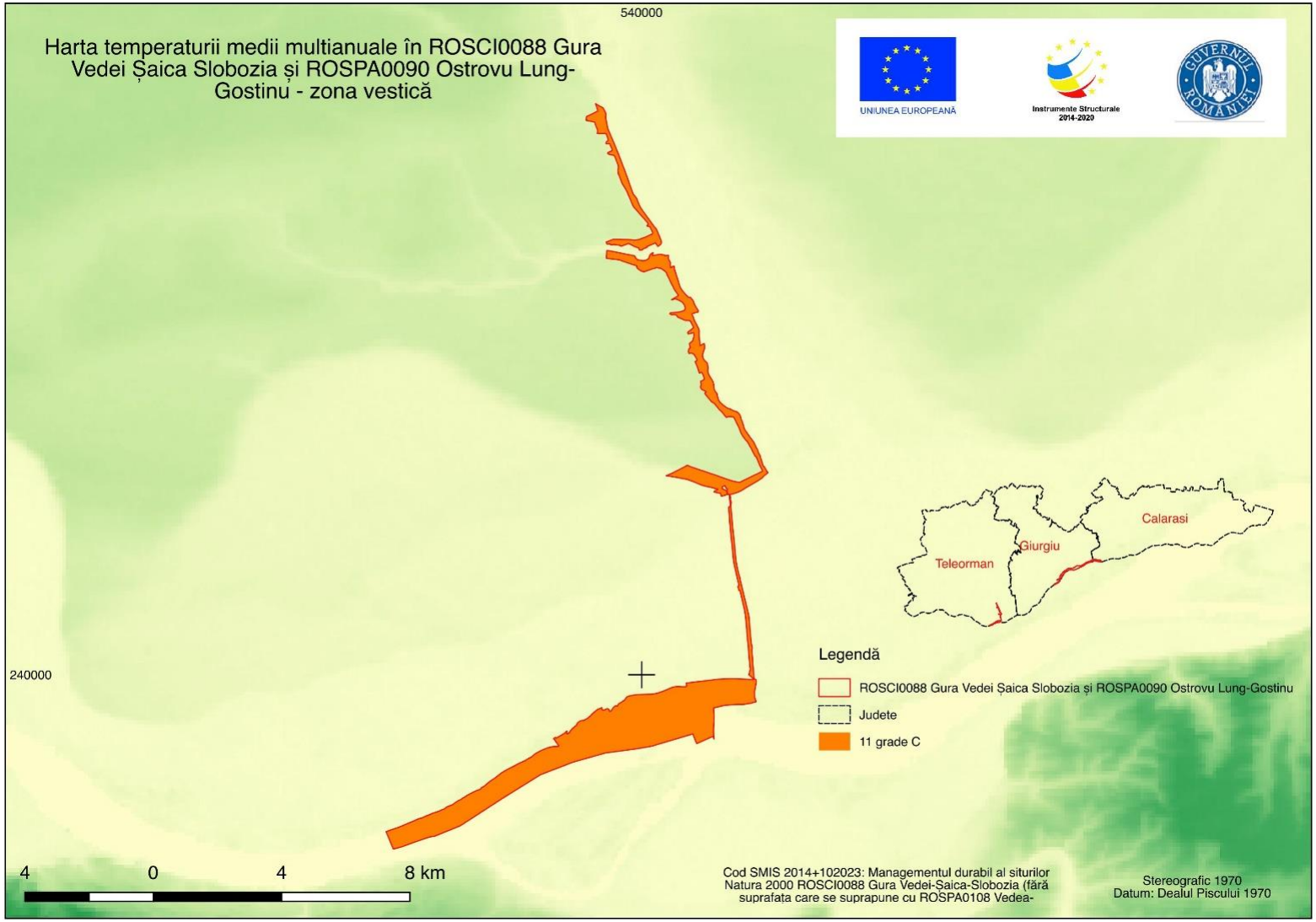

Harta temperaturii medii multianuale aferente siturilor ROSCI0088 Gura Vedei-Şaica-Slobozia (fără suprafaţa care se suprapune cu ROSPA0108 Vedea-Dunăre) şi ROSPA0090 Ostrovu Lung-Gostinu – zona vestică

3.9. Harta precipitațiilor - medii multianuale

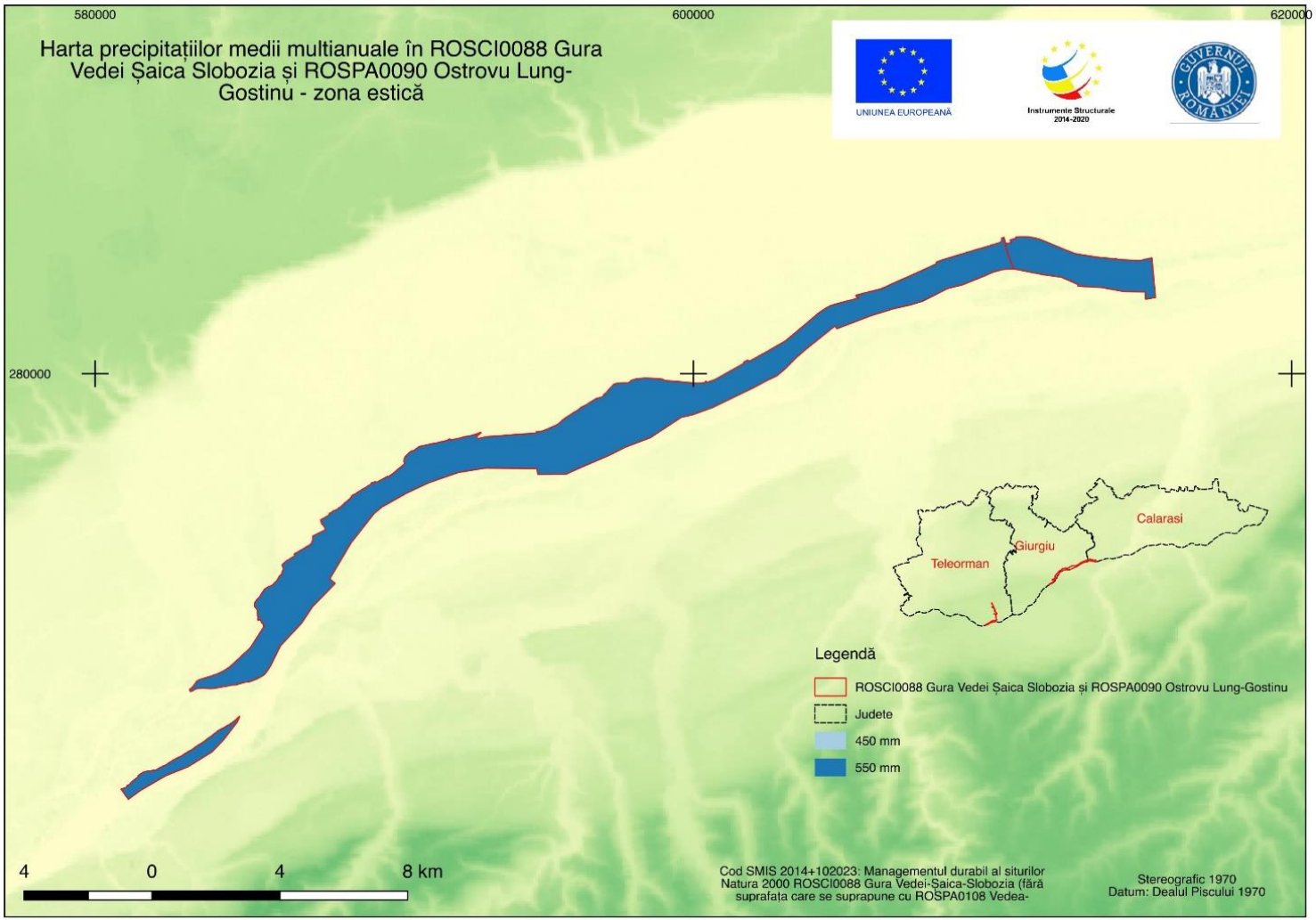

Harta precipitațiilor medii multianuale aferente siturilor ROSCI0088 Gura Vedei-Șaica-Slobozia (fără suprafața care se suprapune cu ROSPA0108 Vedea-Dunăre) și ROSPA0090 Ostrovu Lung-Gostinu – zona estică

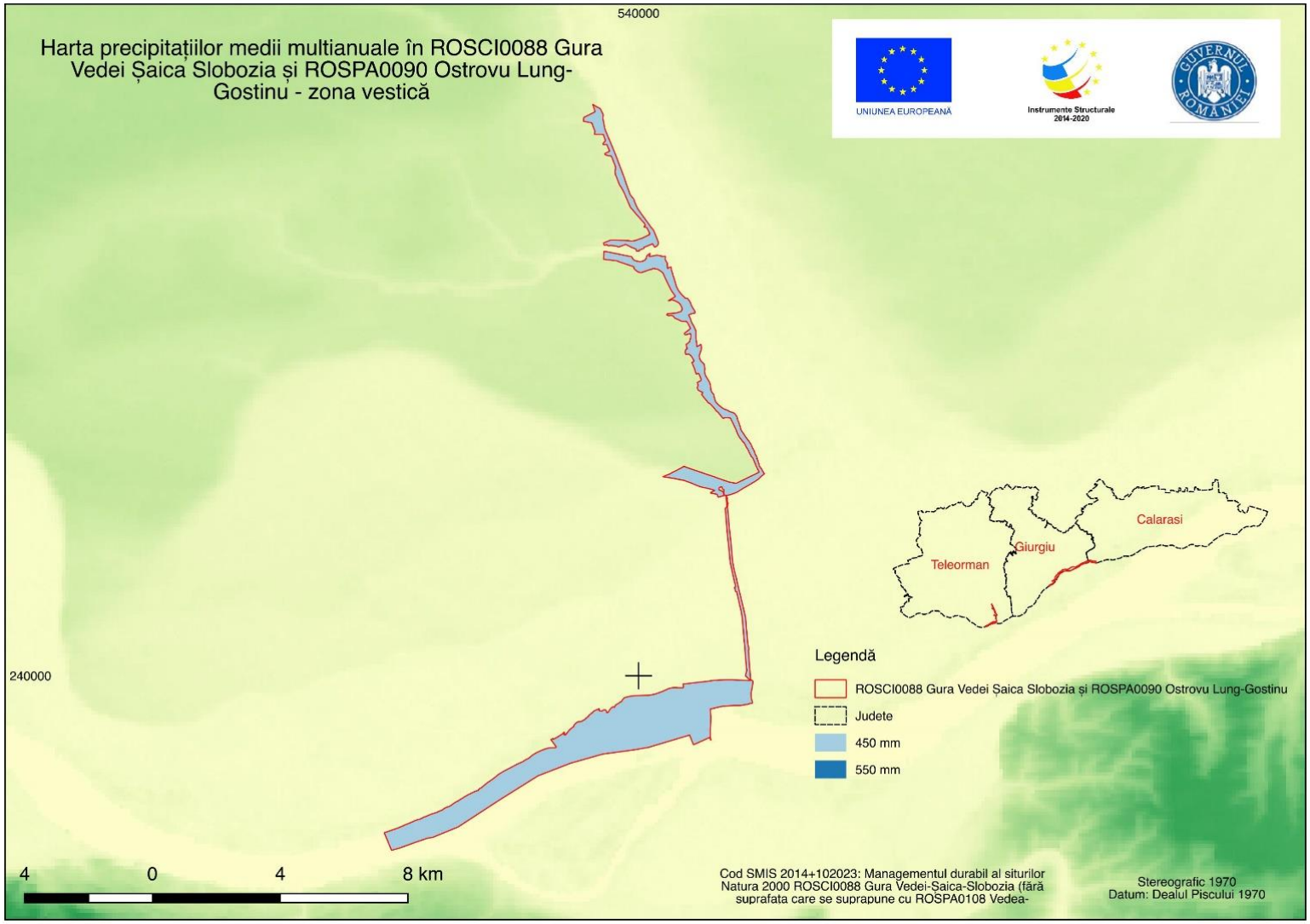

Harta precipitațiilor medii multianuale aferente siturilor ROSCI0088 Gura Vedei-Șaica-Slobozia (fără suprafața care se suprapune cu ROSPA0108 Vedea-Dunăre) și ROSPA0090 Ostrovu Lung-Gostinu – zona vestică

3.10. Harta ecosistemelor

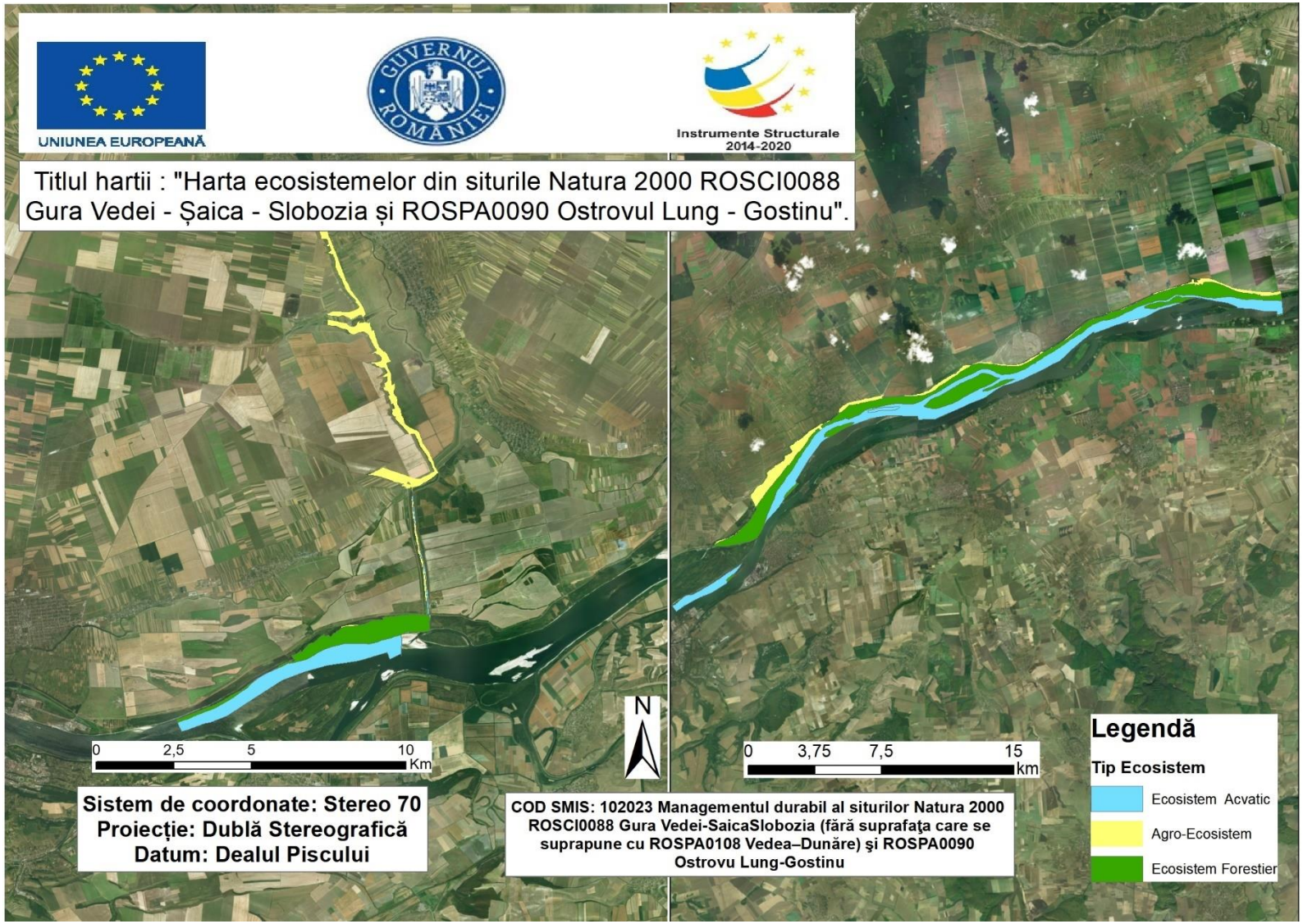

Harta ecosistemelor

3.11. Hărțile distribuţiei tipurilor de habitate

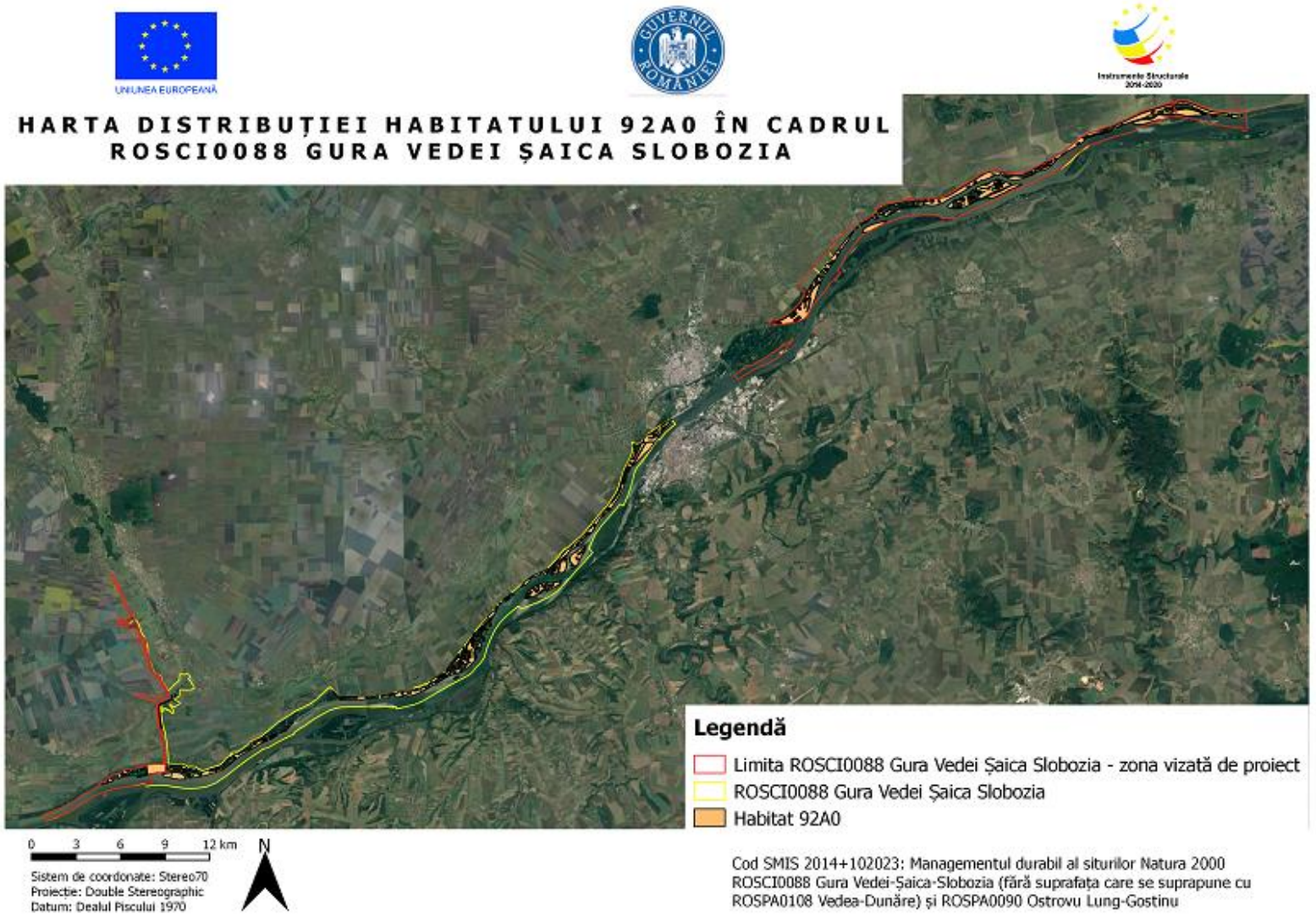

Distribuția habitatului 92A0

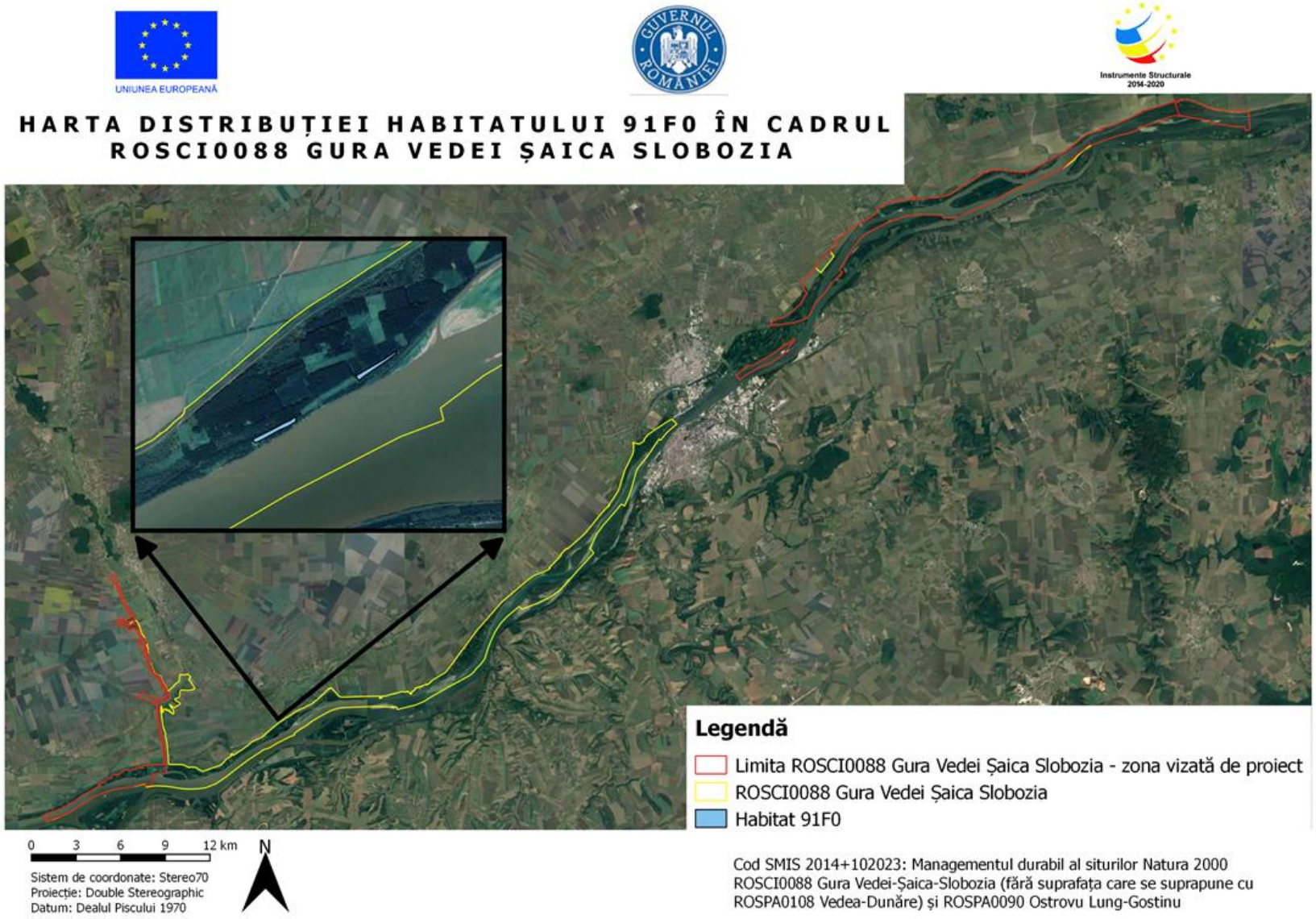

Distribuția habitatului 92A0

3.12. Hărţile distribuţiei speciilor

3.12. 1 Nevertebrate

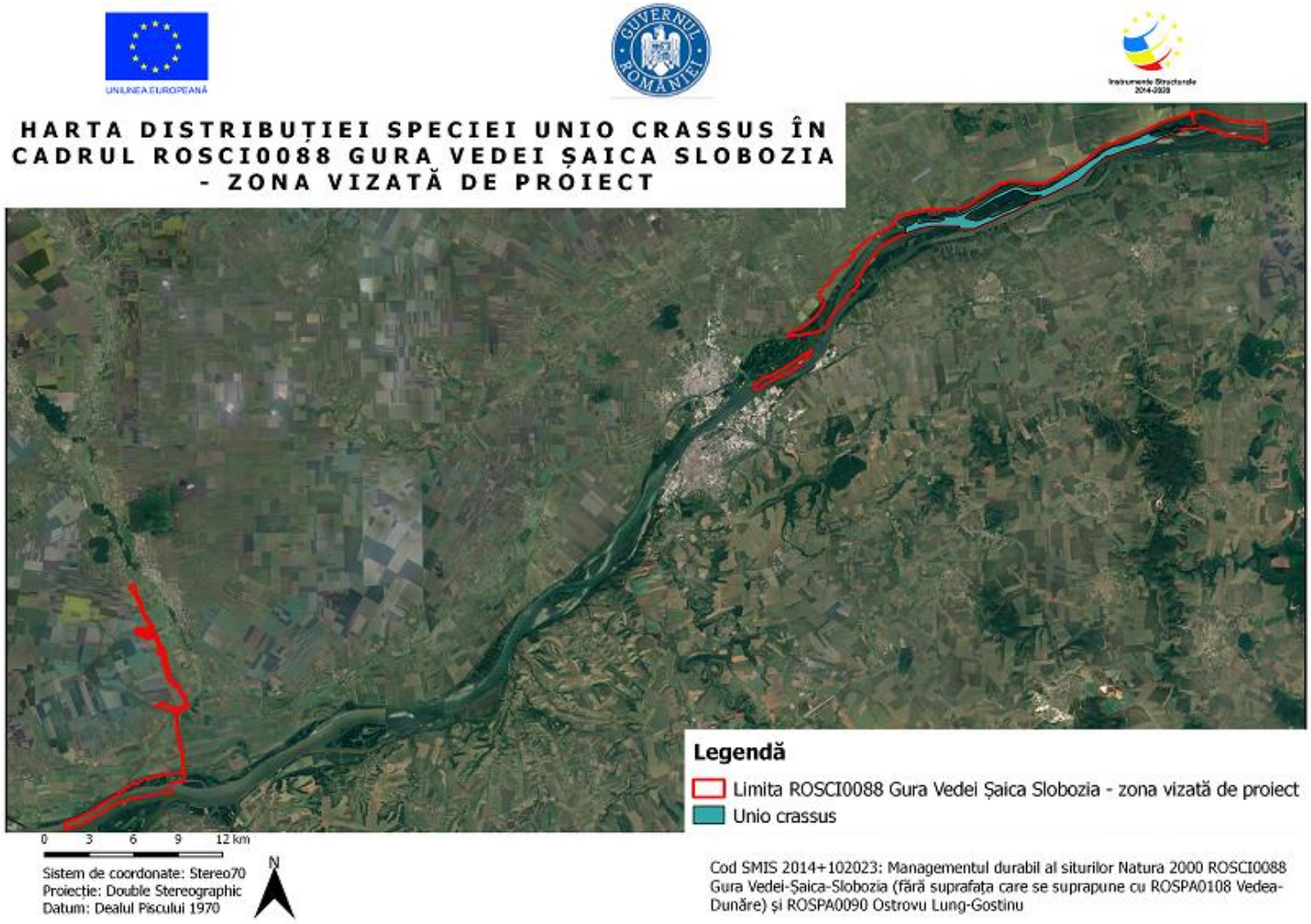

Distribuția speciei Unio crassus

3.12. 2 Ihtiofaună

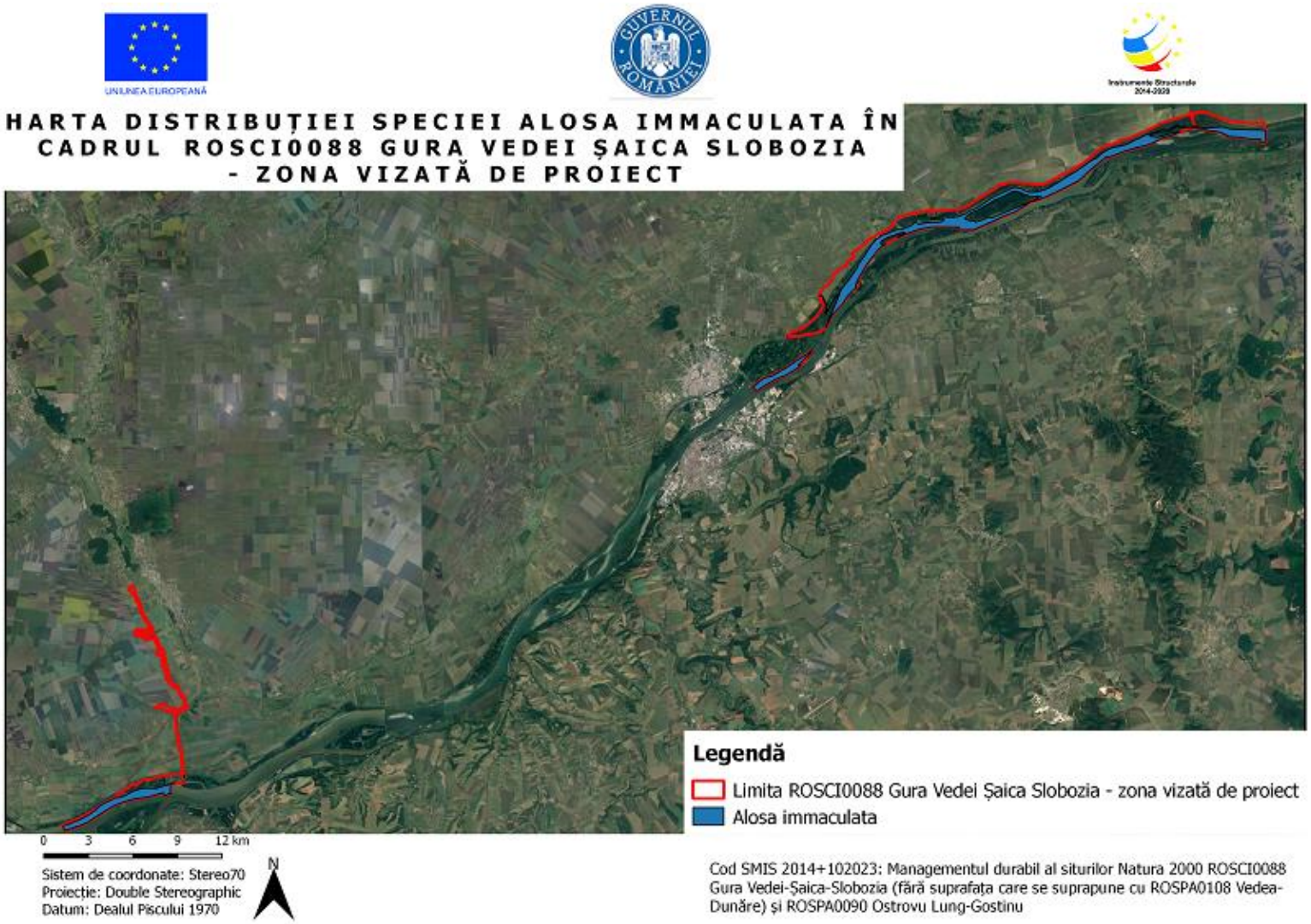

Distribuția speciei Alosa immaculata

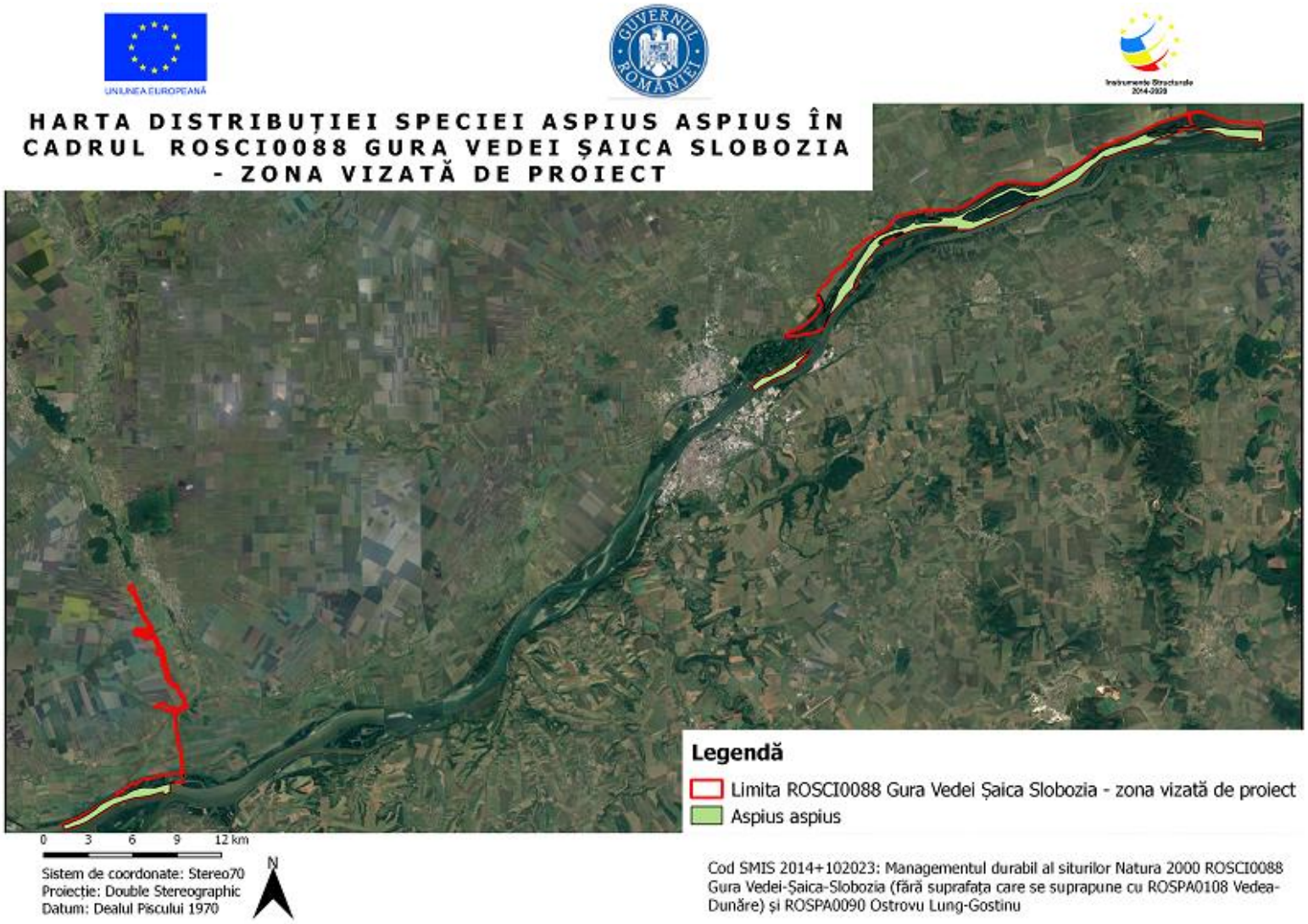

Distribuția speciei Aspius aspius

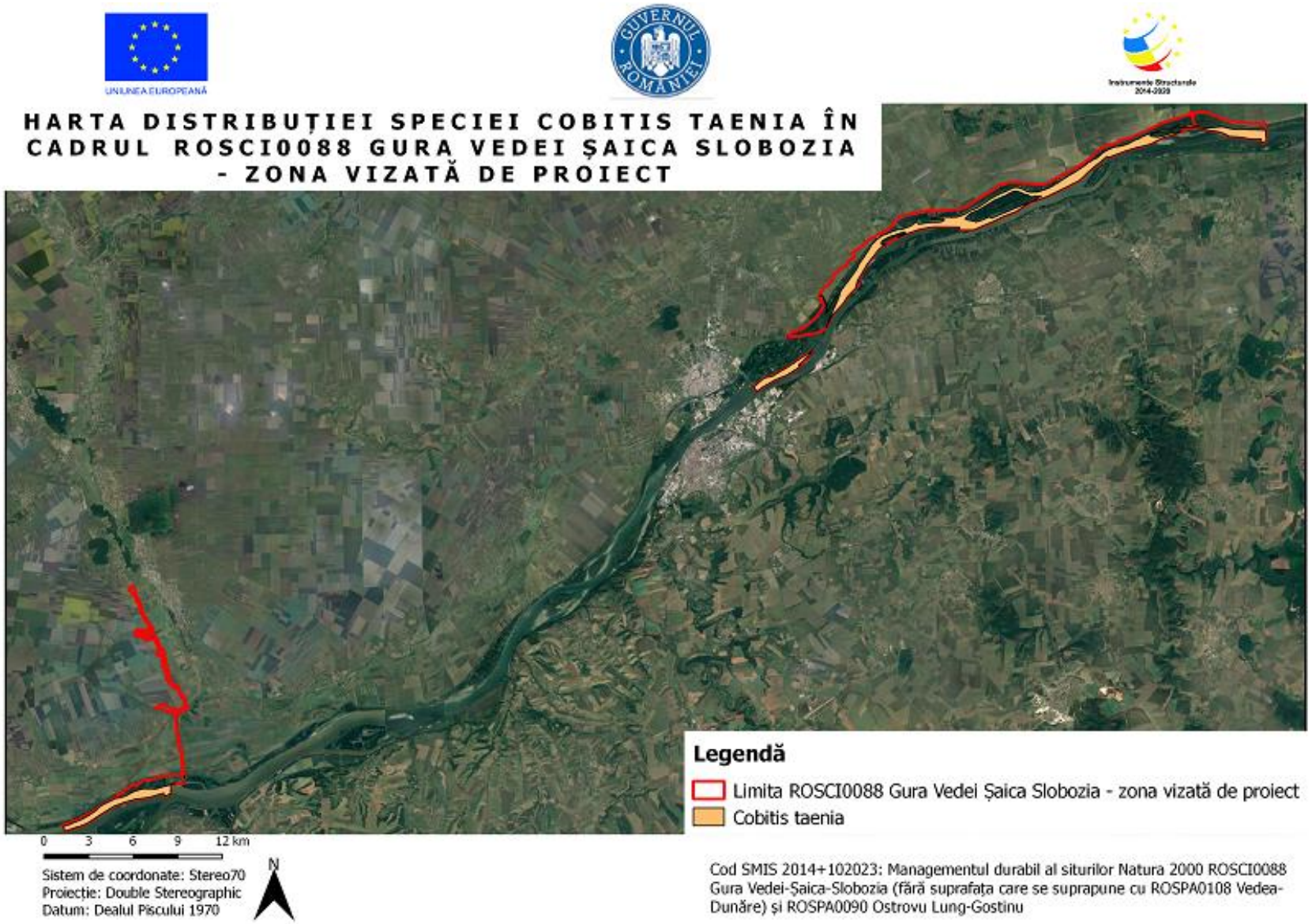

Distribuția speciei Cobitis taenia

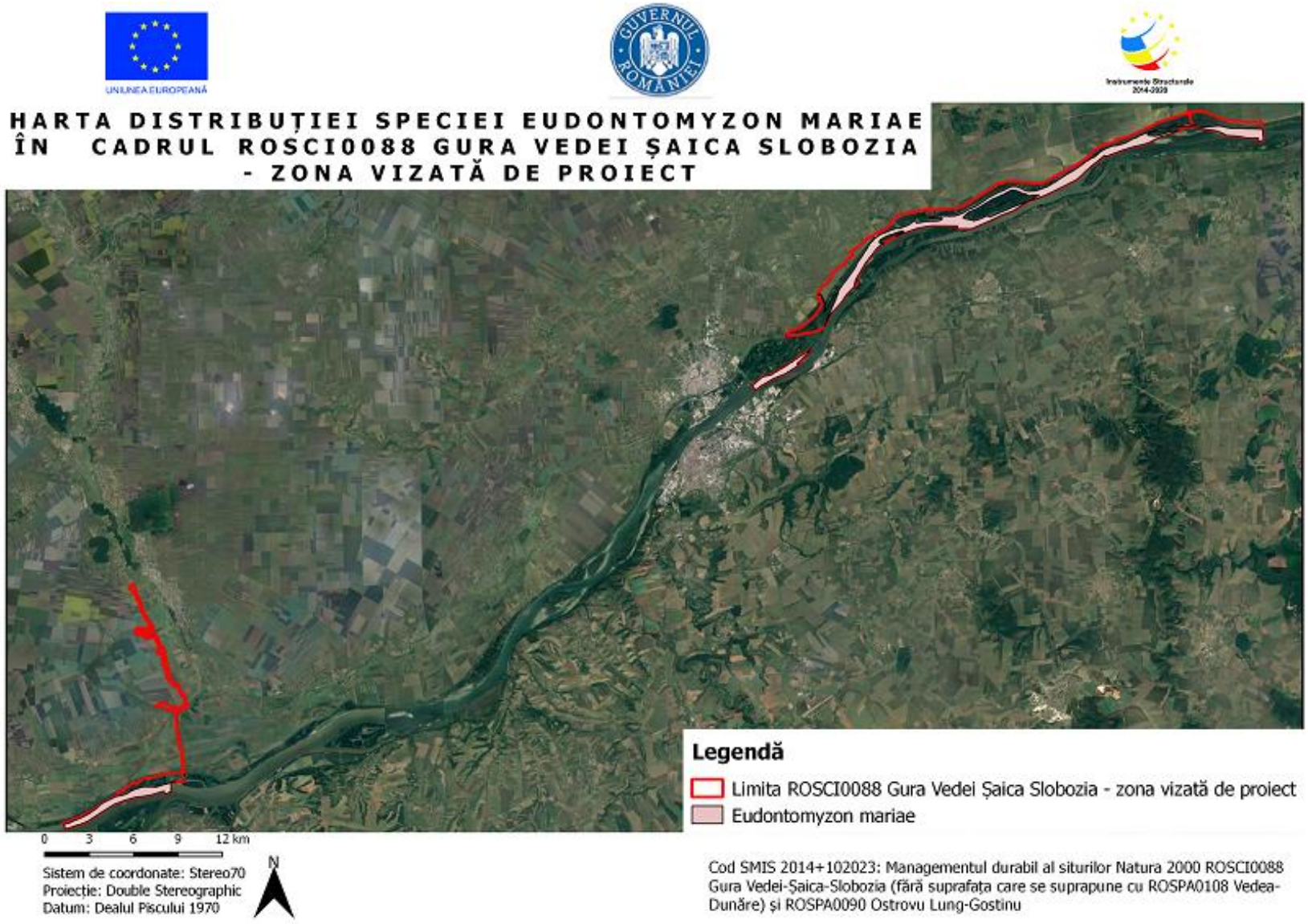

Distribuția speciei Eudontomizon mariae

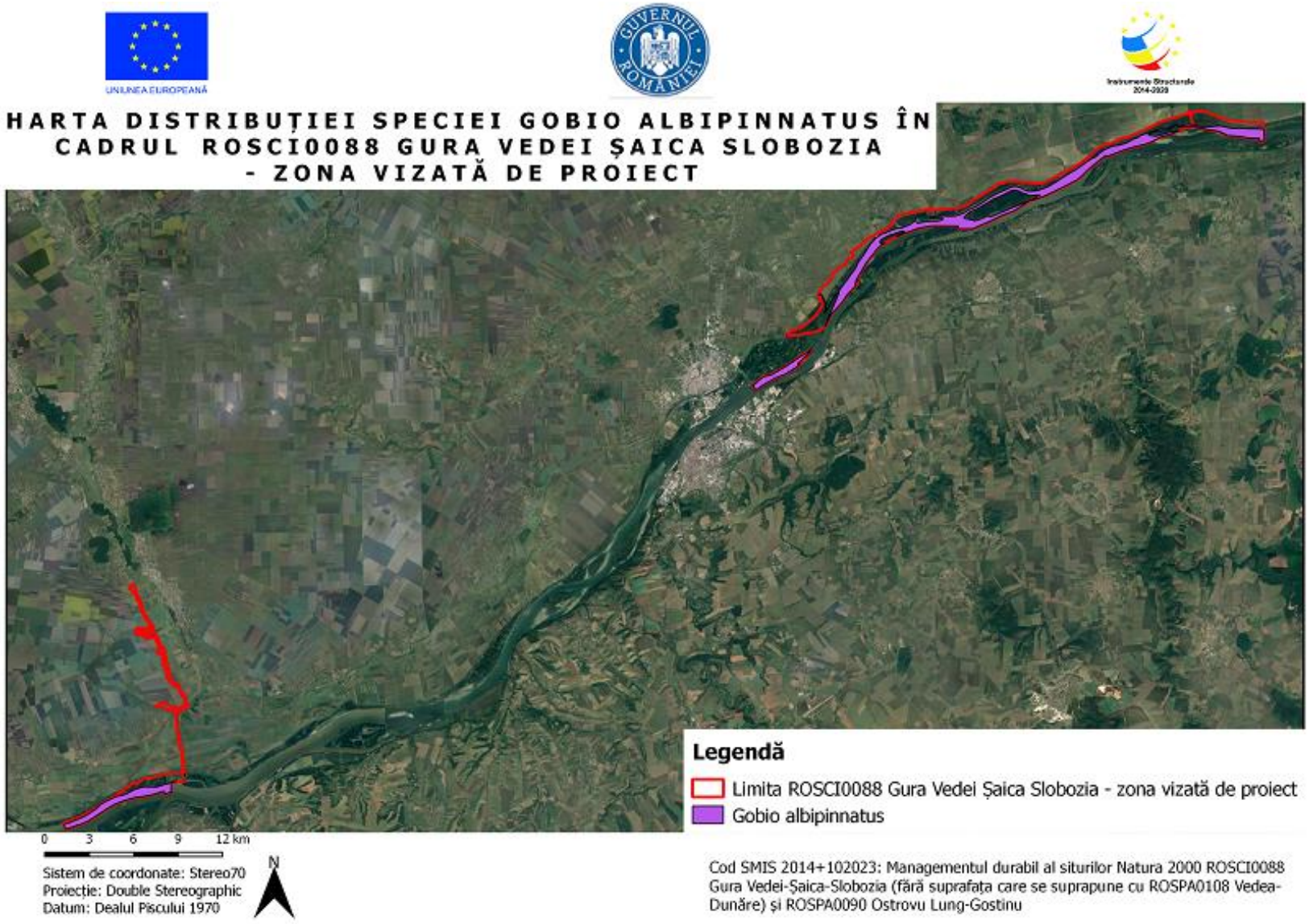

Distribuția speciei Gobio albpinnatus

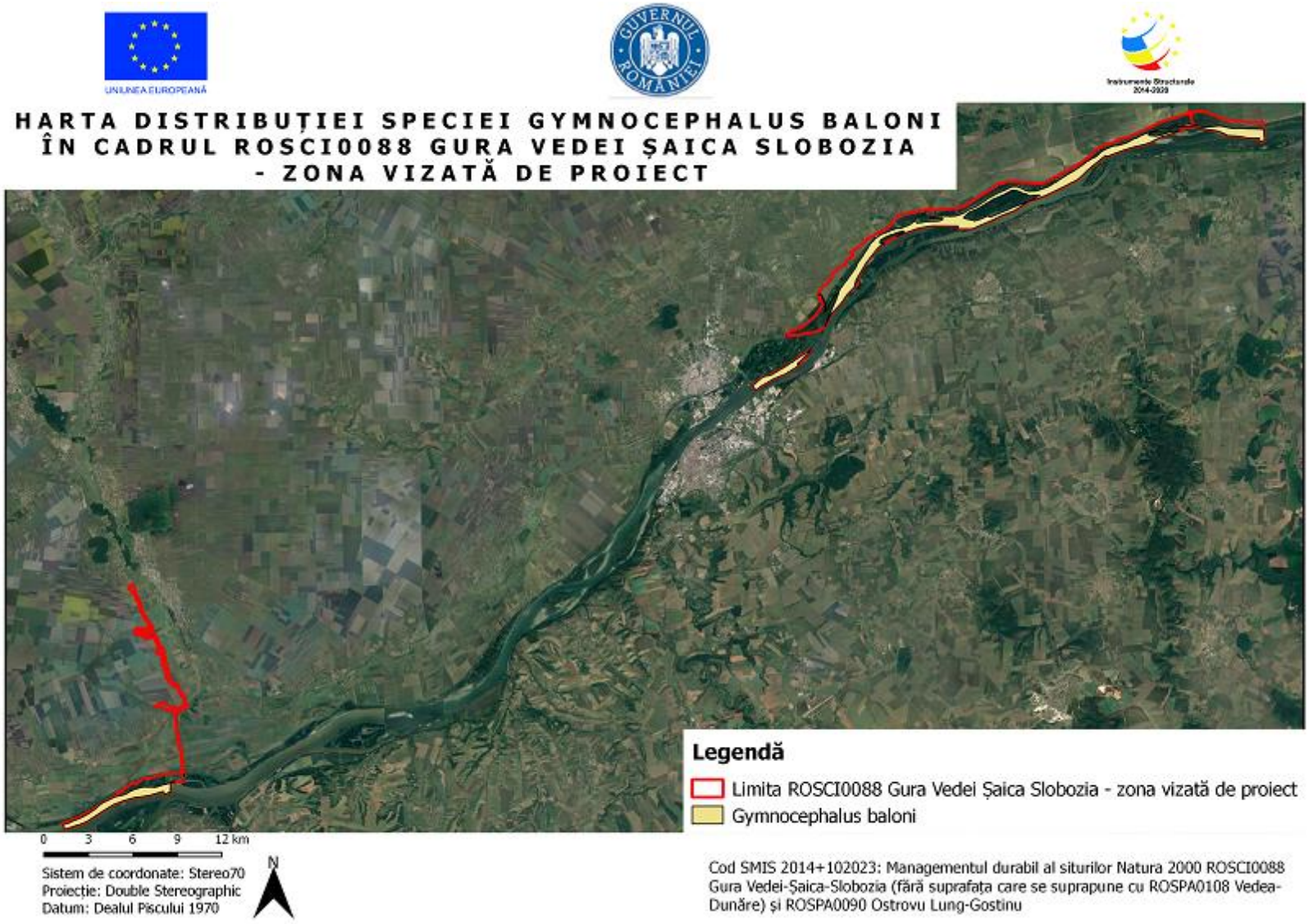

Distribuția speciei Gymnocephalus baloni

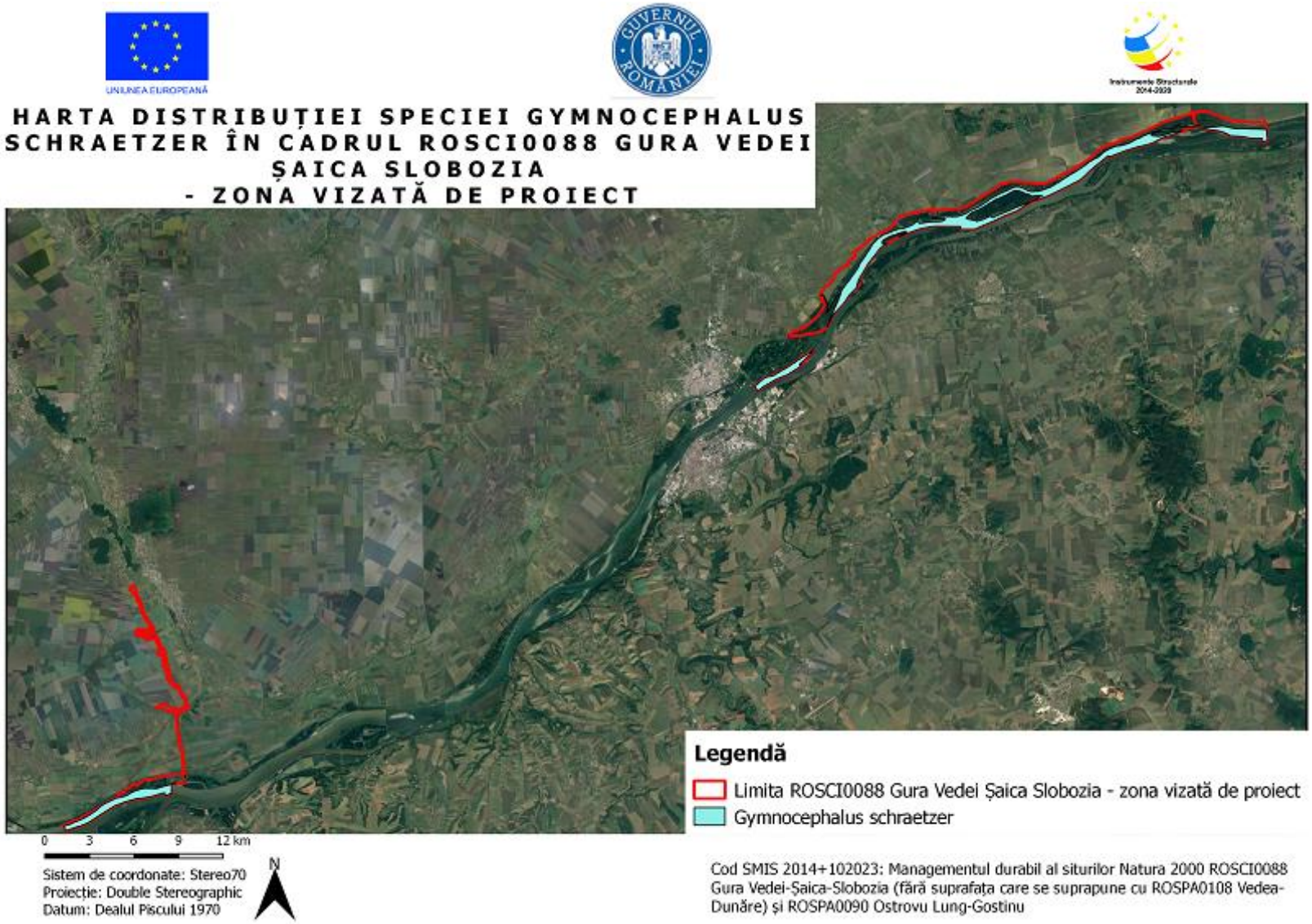

Distribuția speciei Gymnocephalus schraetzer

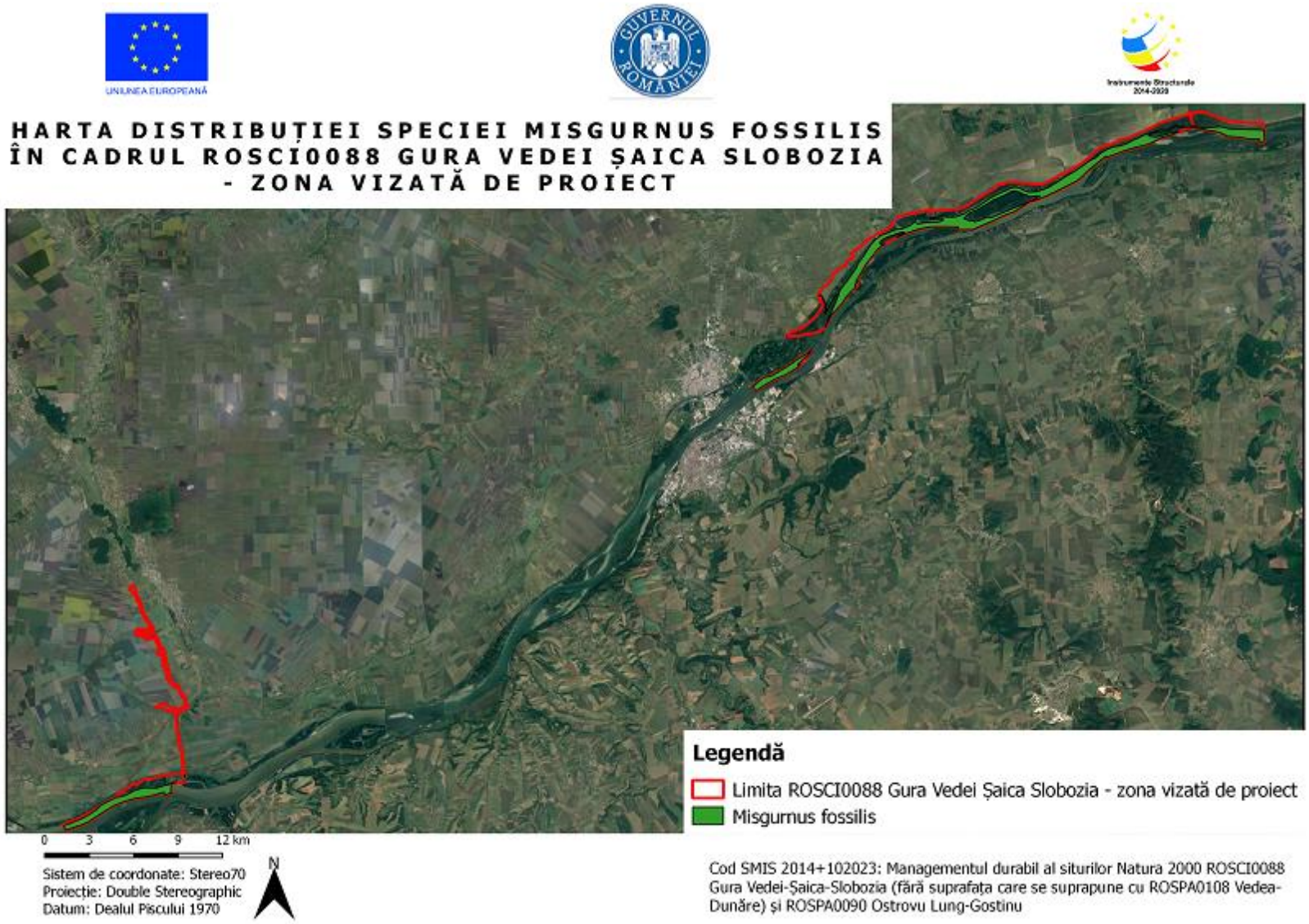

Distribuția speciei Misgurnus fossilis

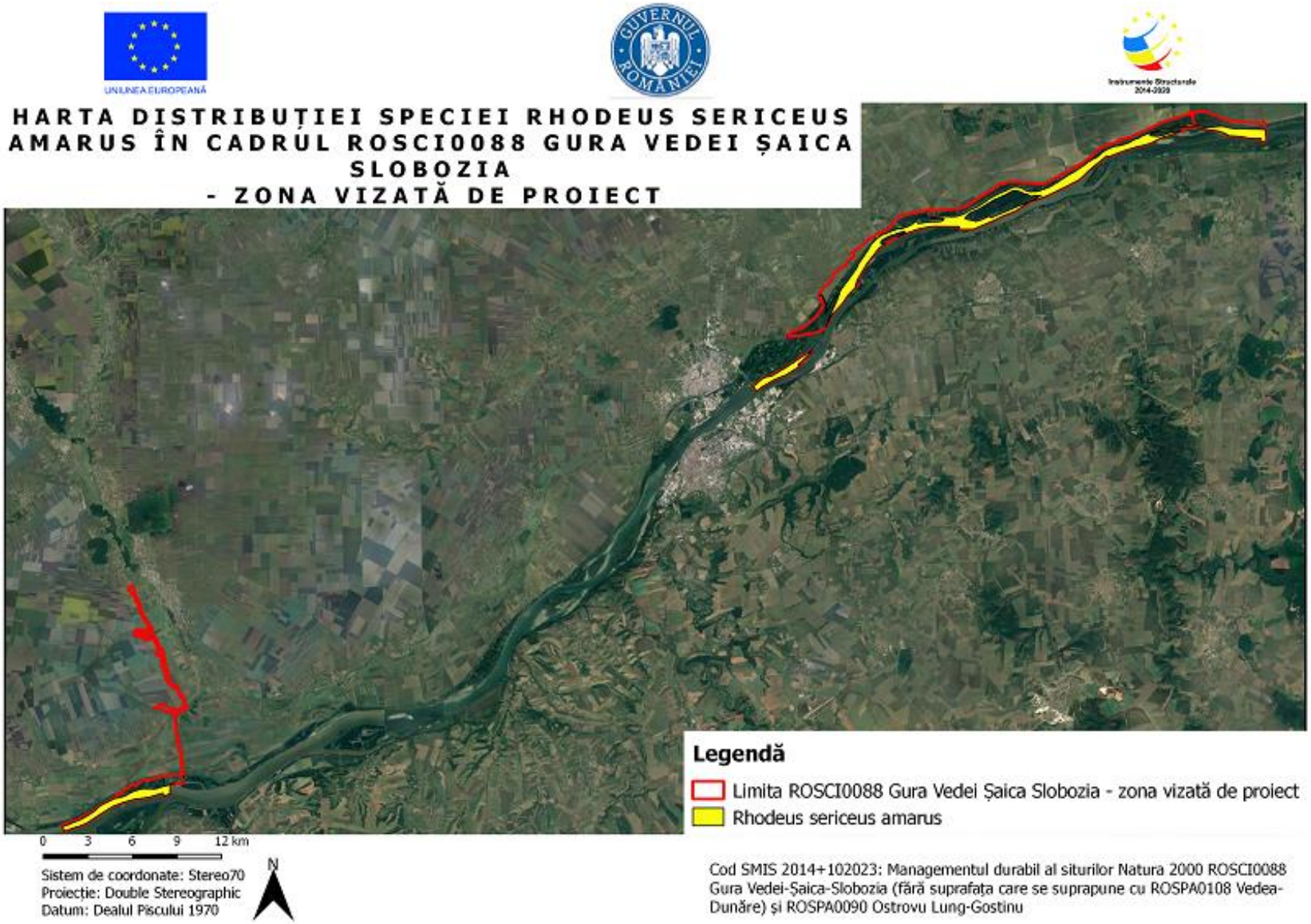

Distribuția speciei Rhodeus sericeus amarus

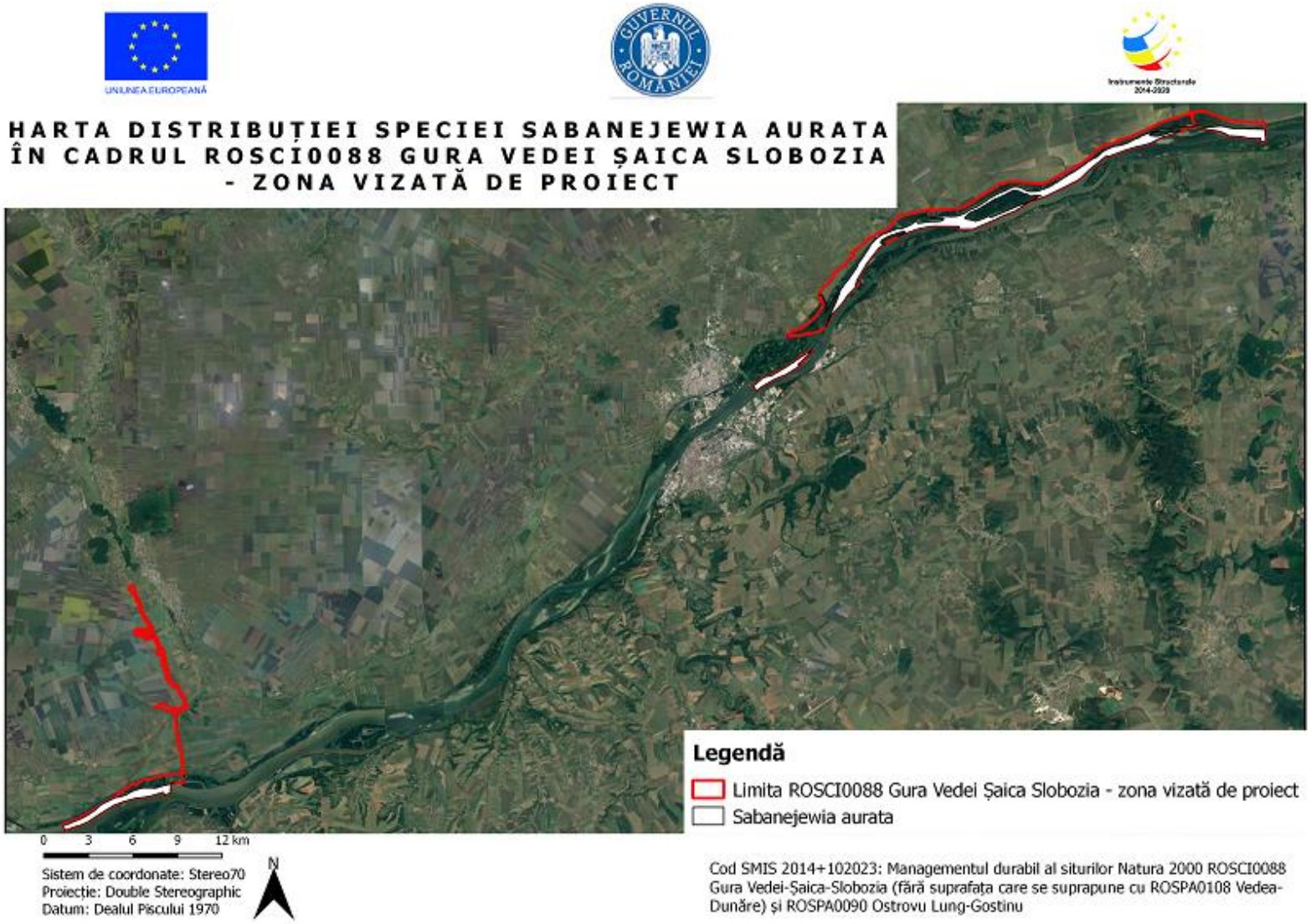

Distribuția speciei Sabanejewia aurata

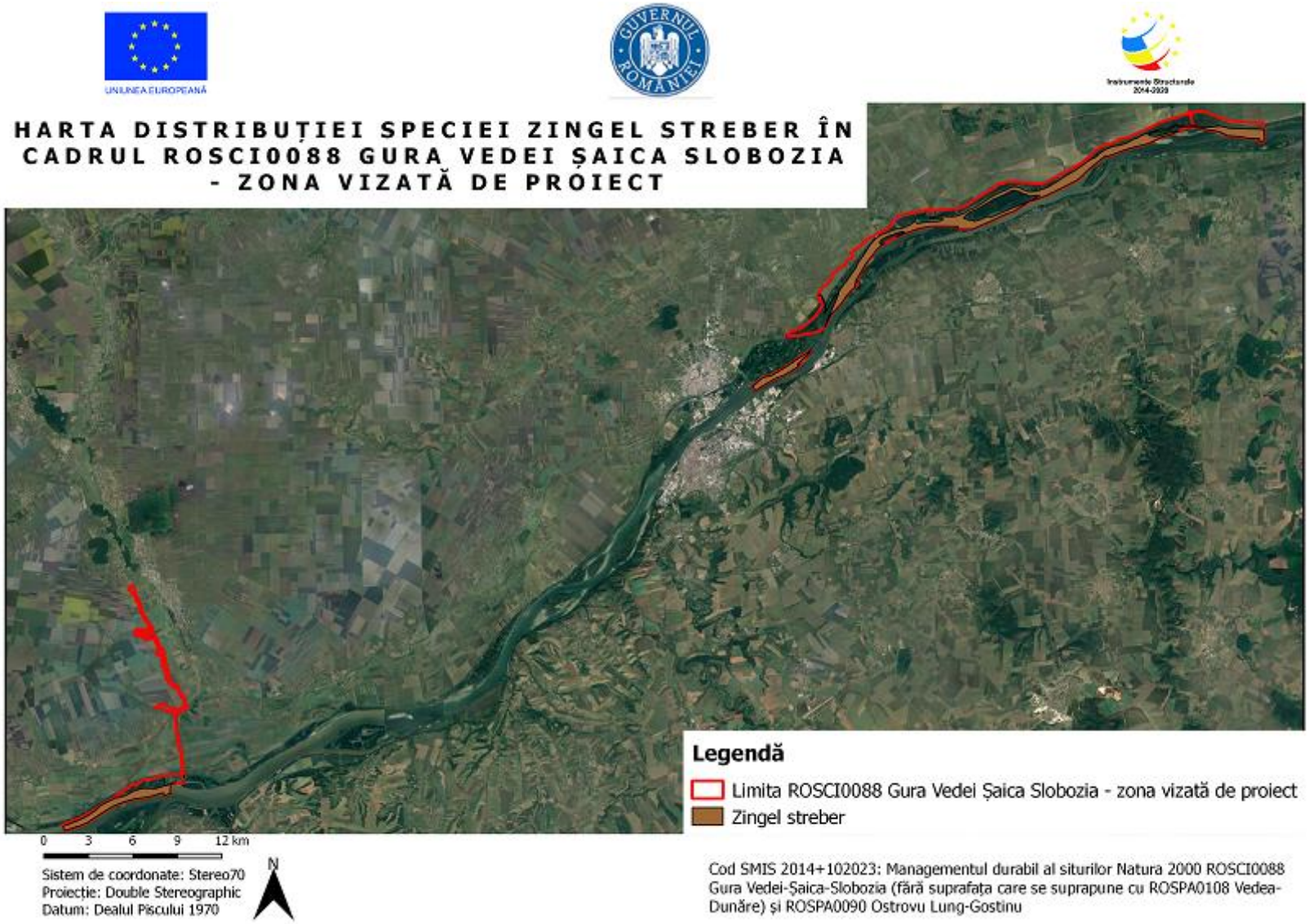

Distribuția speciei Zingel streber

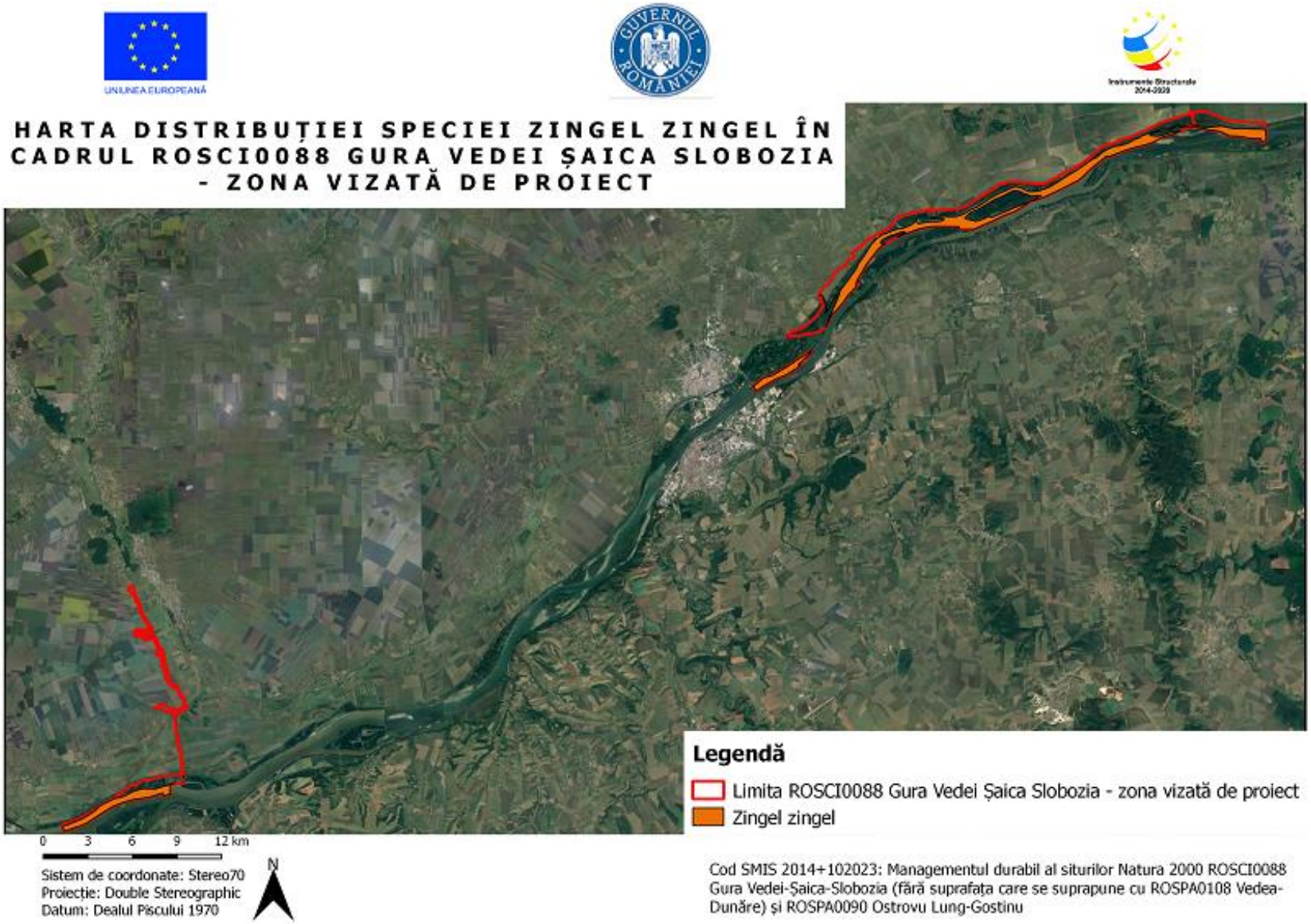

Distribuția speciei Zingel zingel

3.12. 3 Herpetofaună

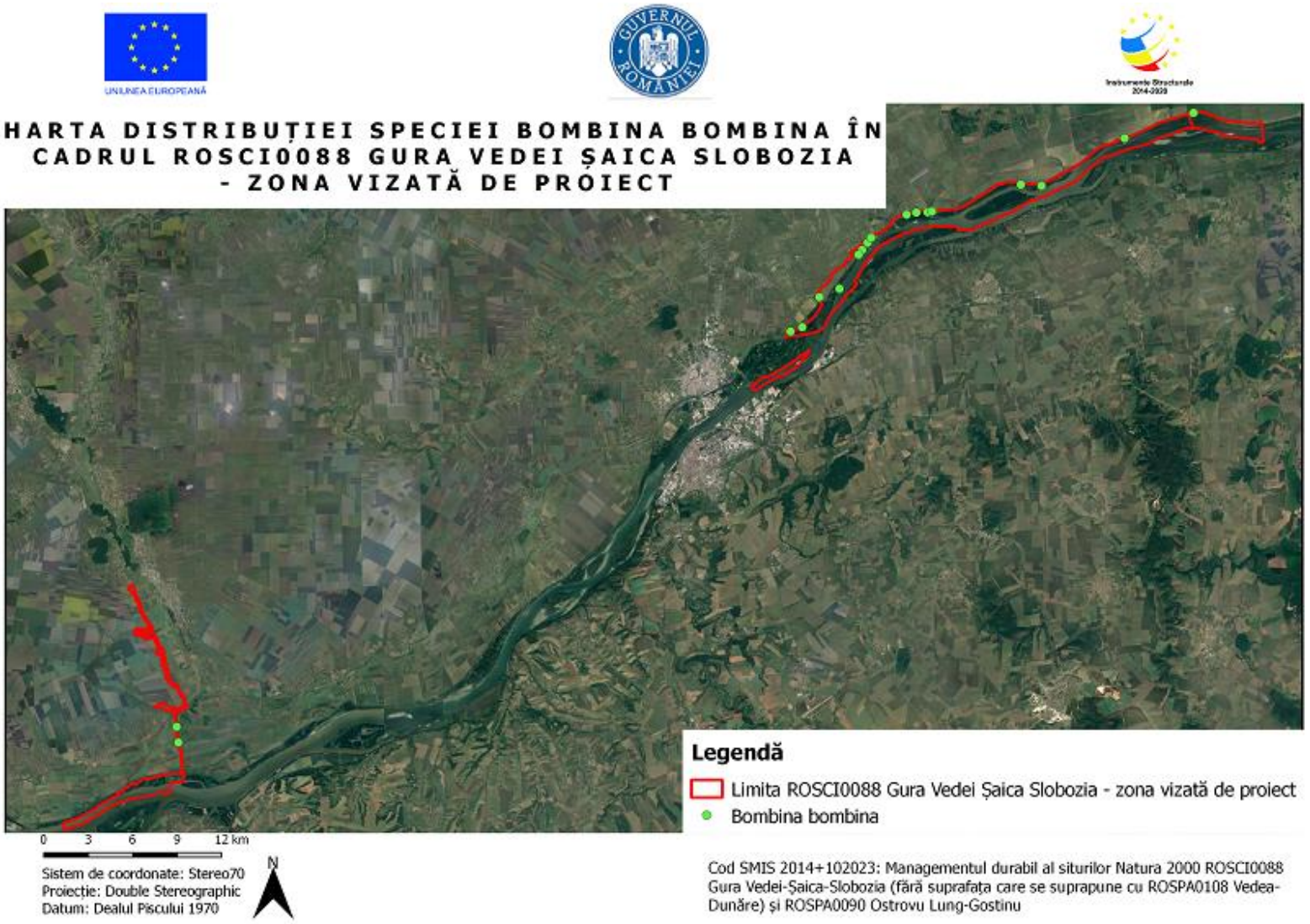

Distribuția speciei Bombina bombina

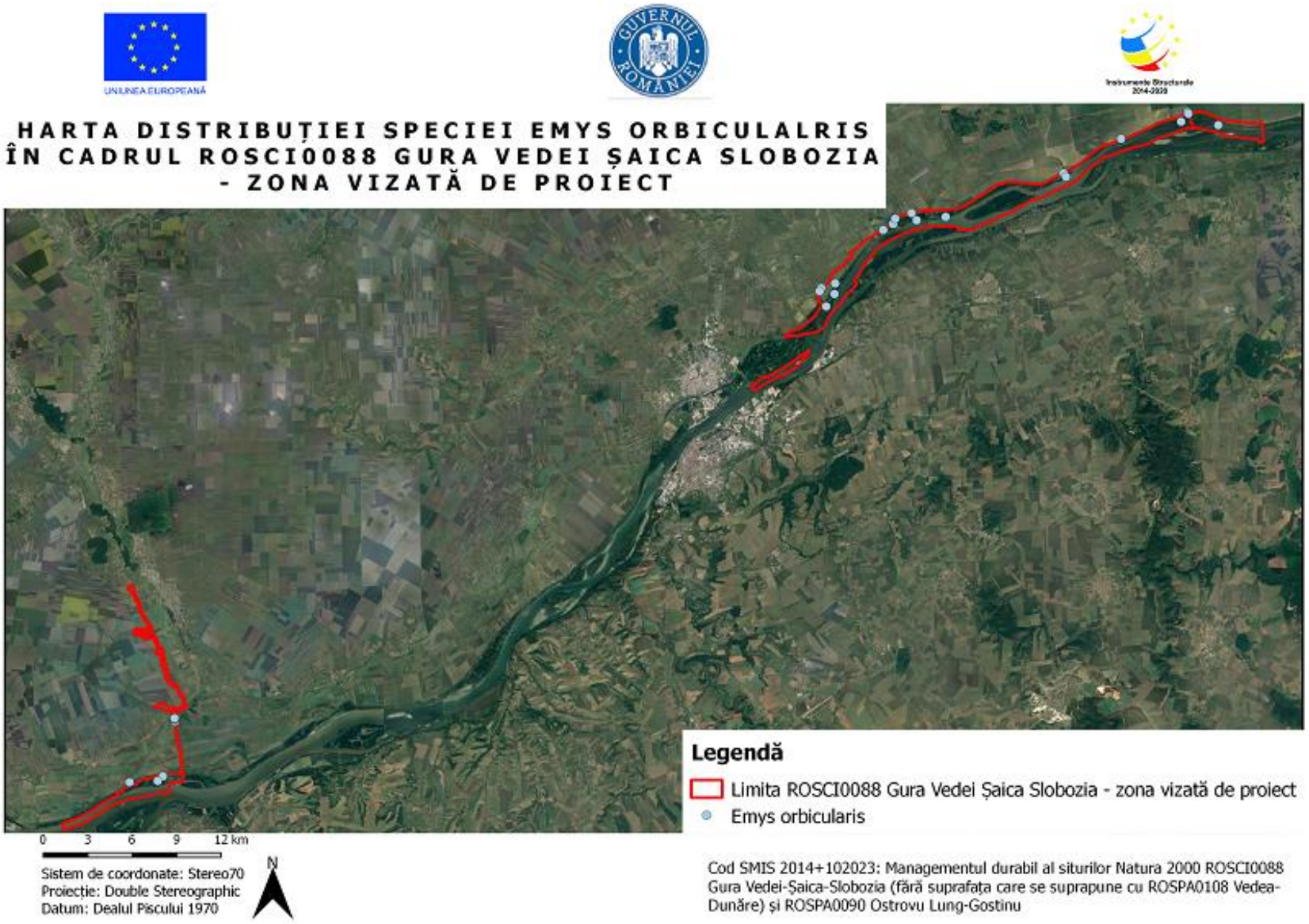

Distribuția speciei Emys orbicularis

3.12. 4 Avifaună

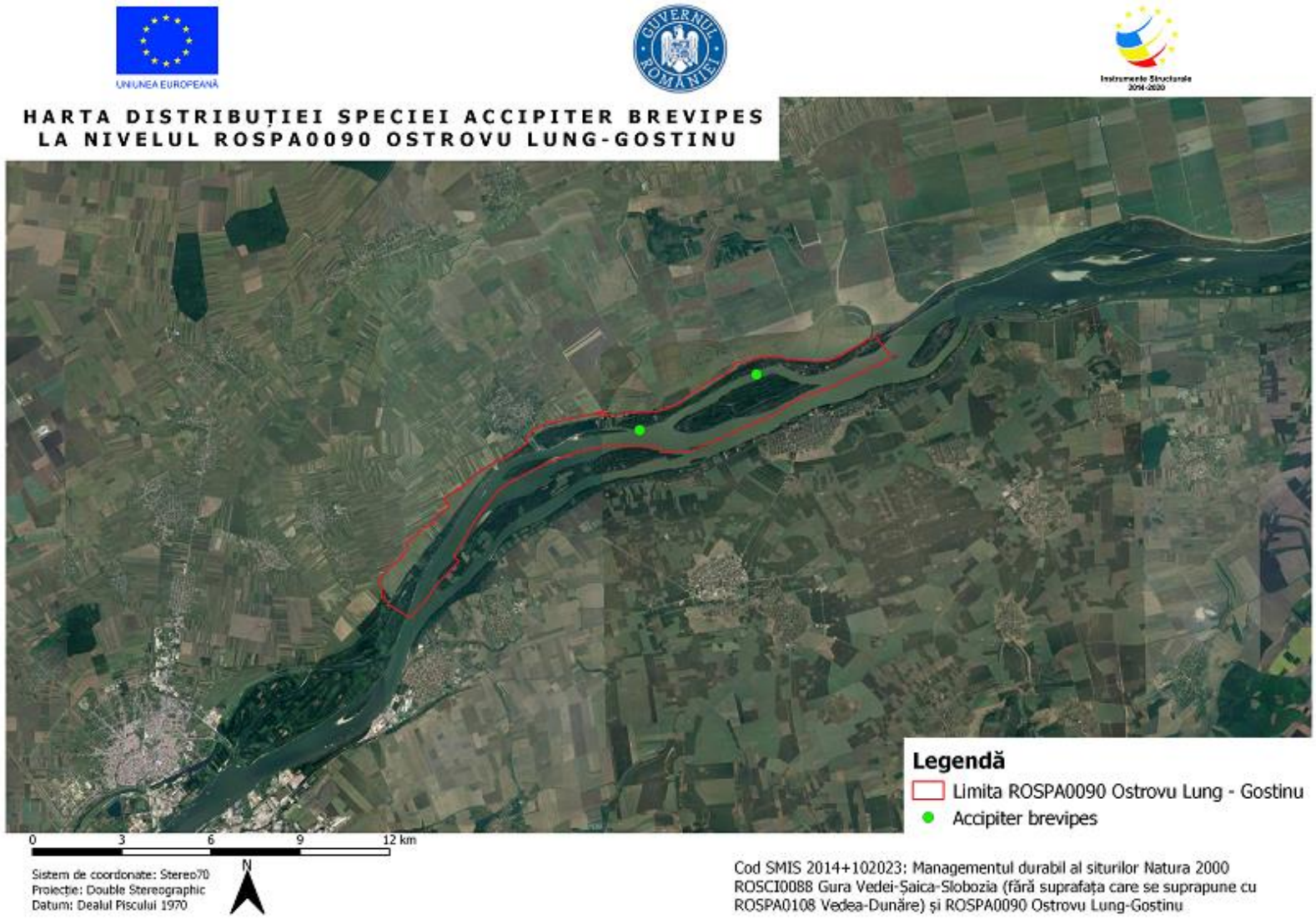

Distribuția speciei Accipiter brevipes

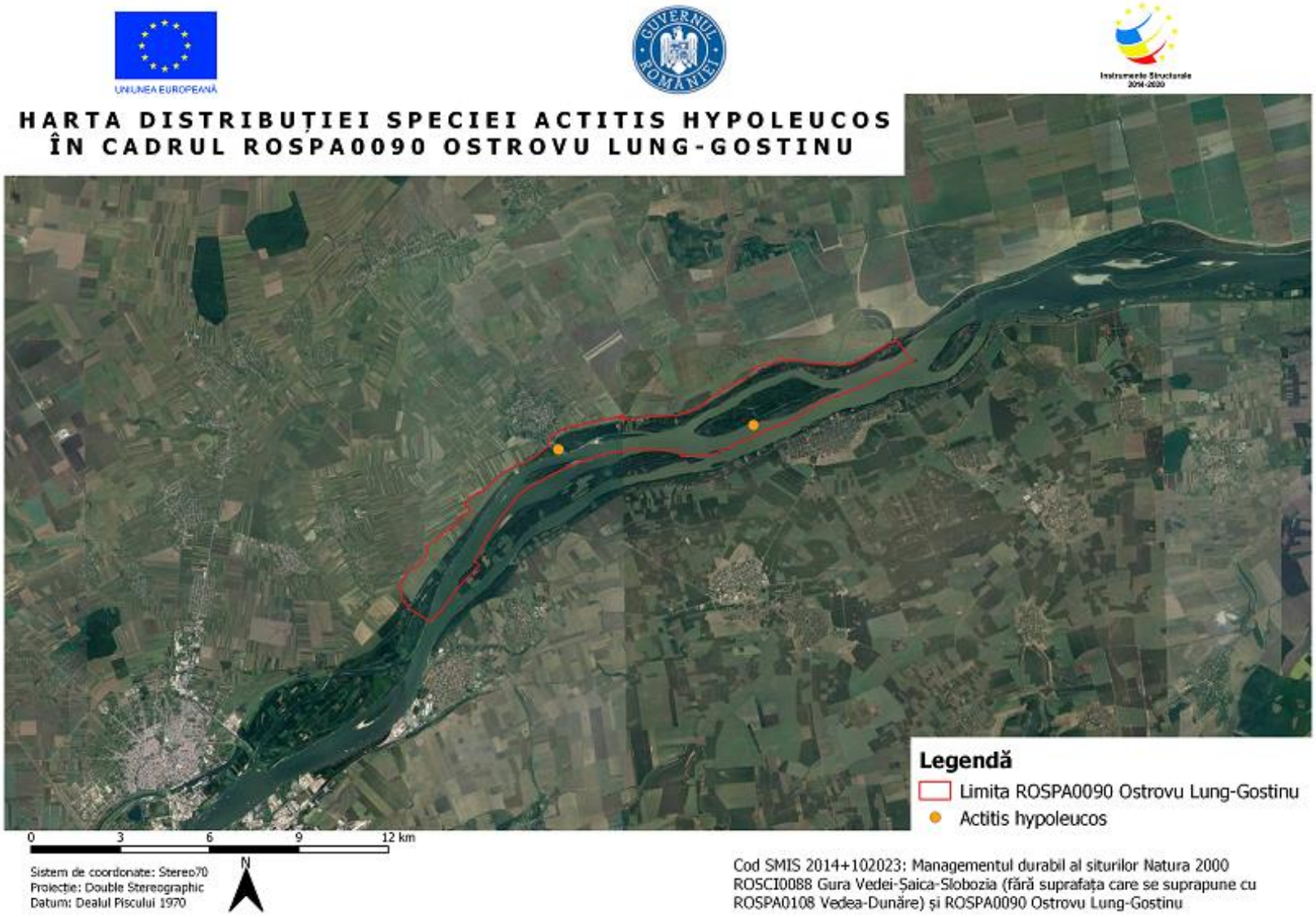

Distribuția speciei Actitis hypoleucos

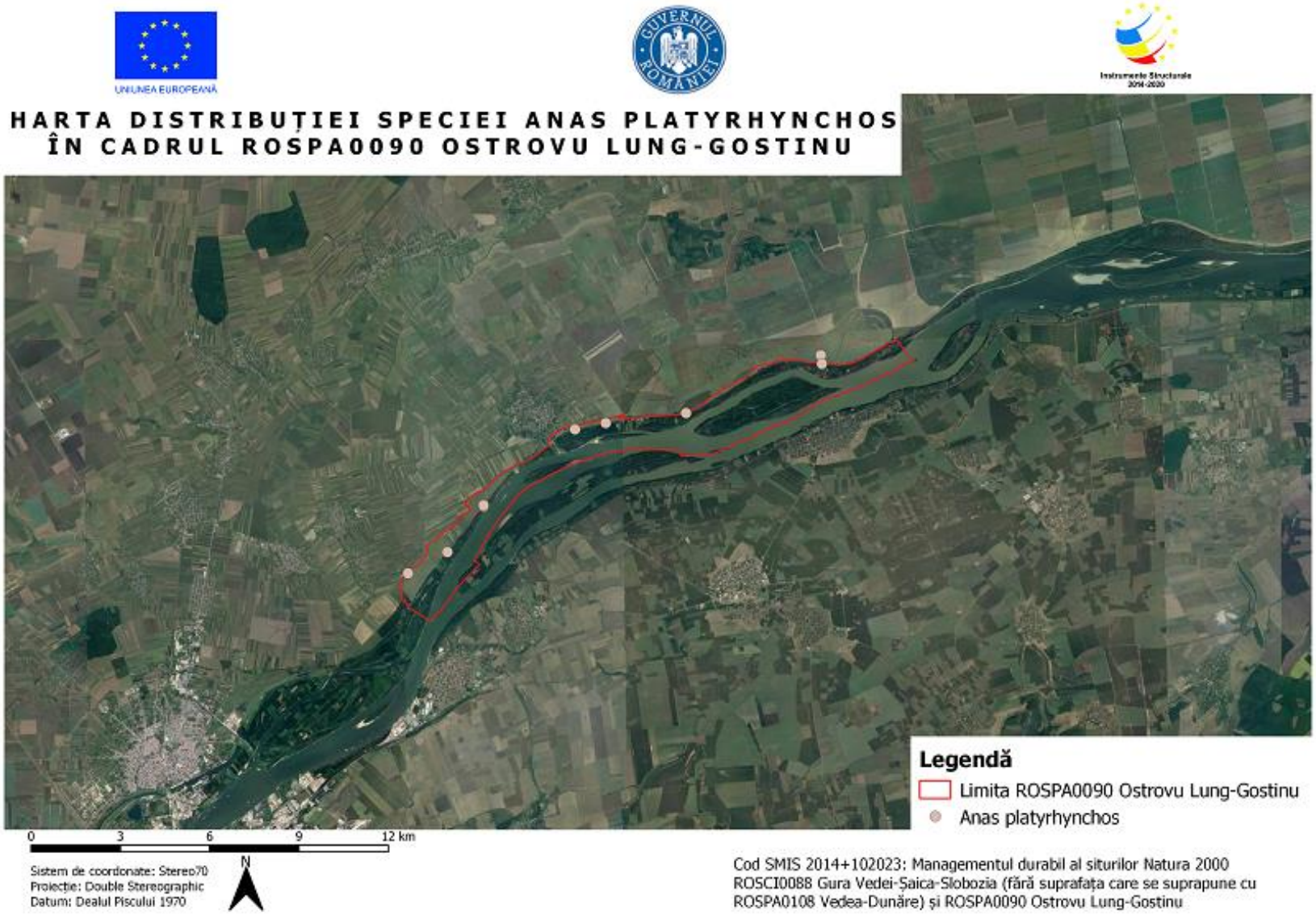

Distribuția speciei Anas platyrhynchos

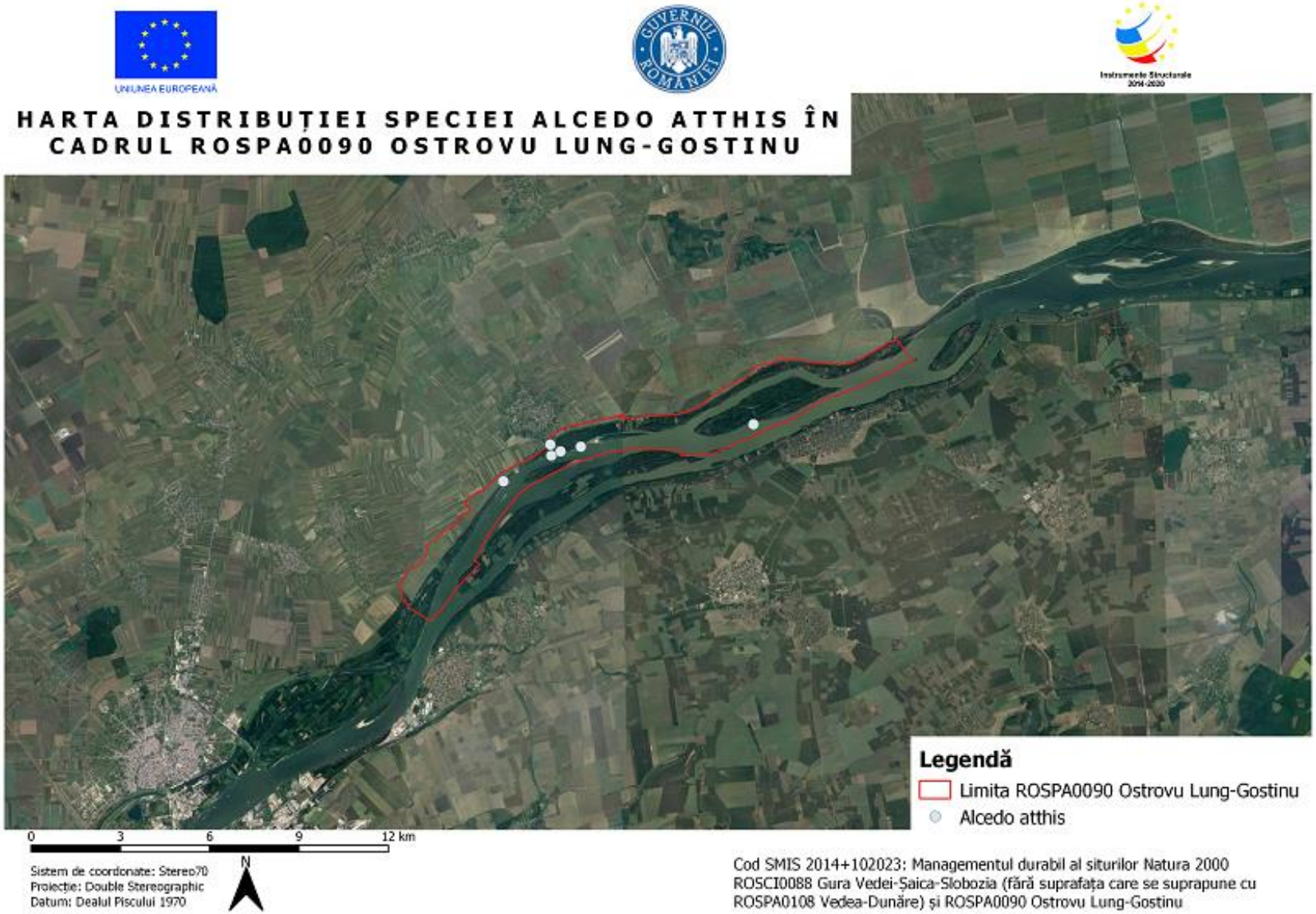

Distribuția speciei Alcedo atthis

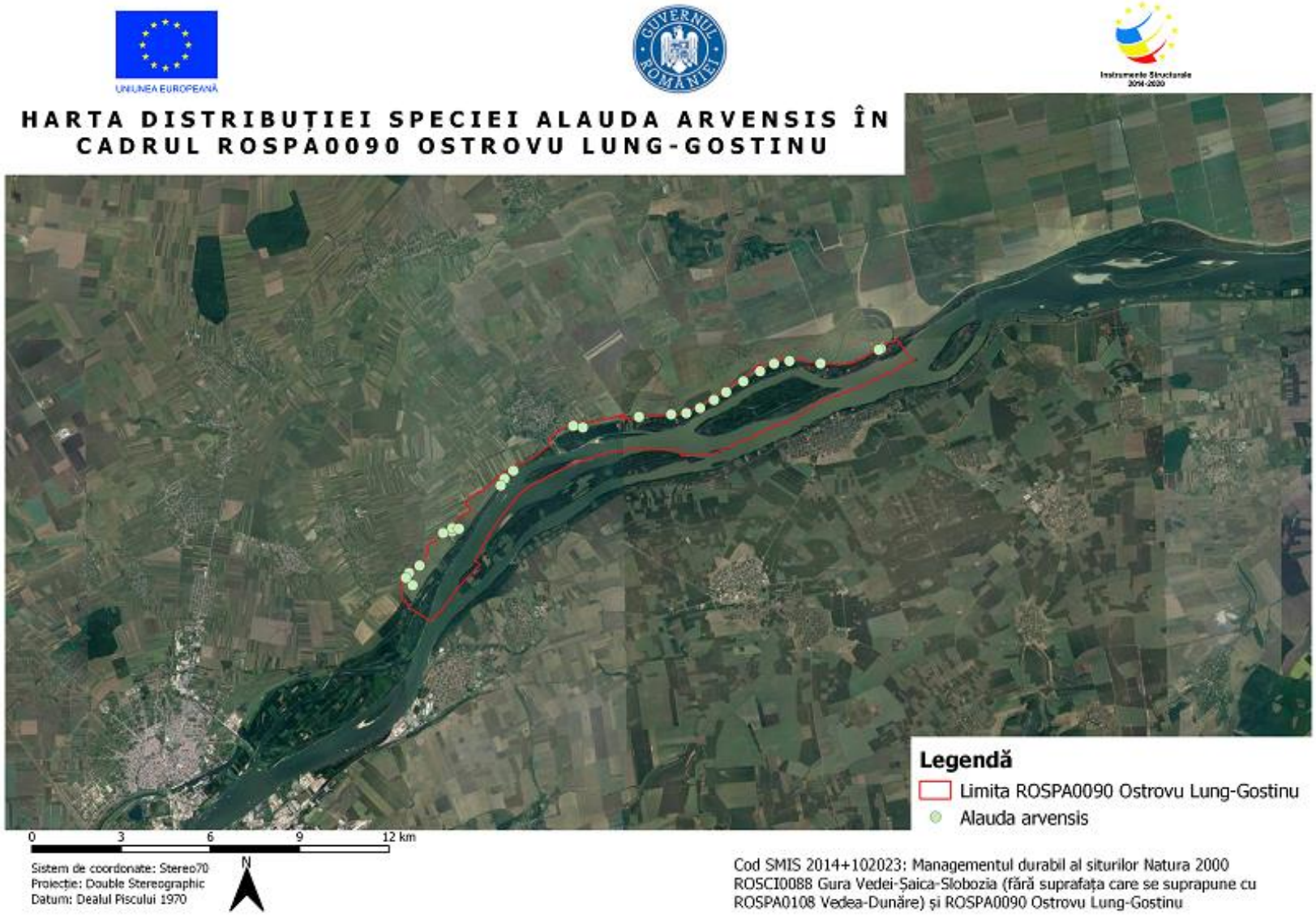

Distribuția speciei Alauda arvensis

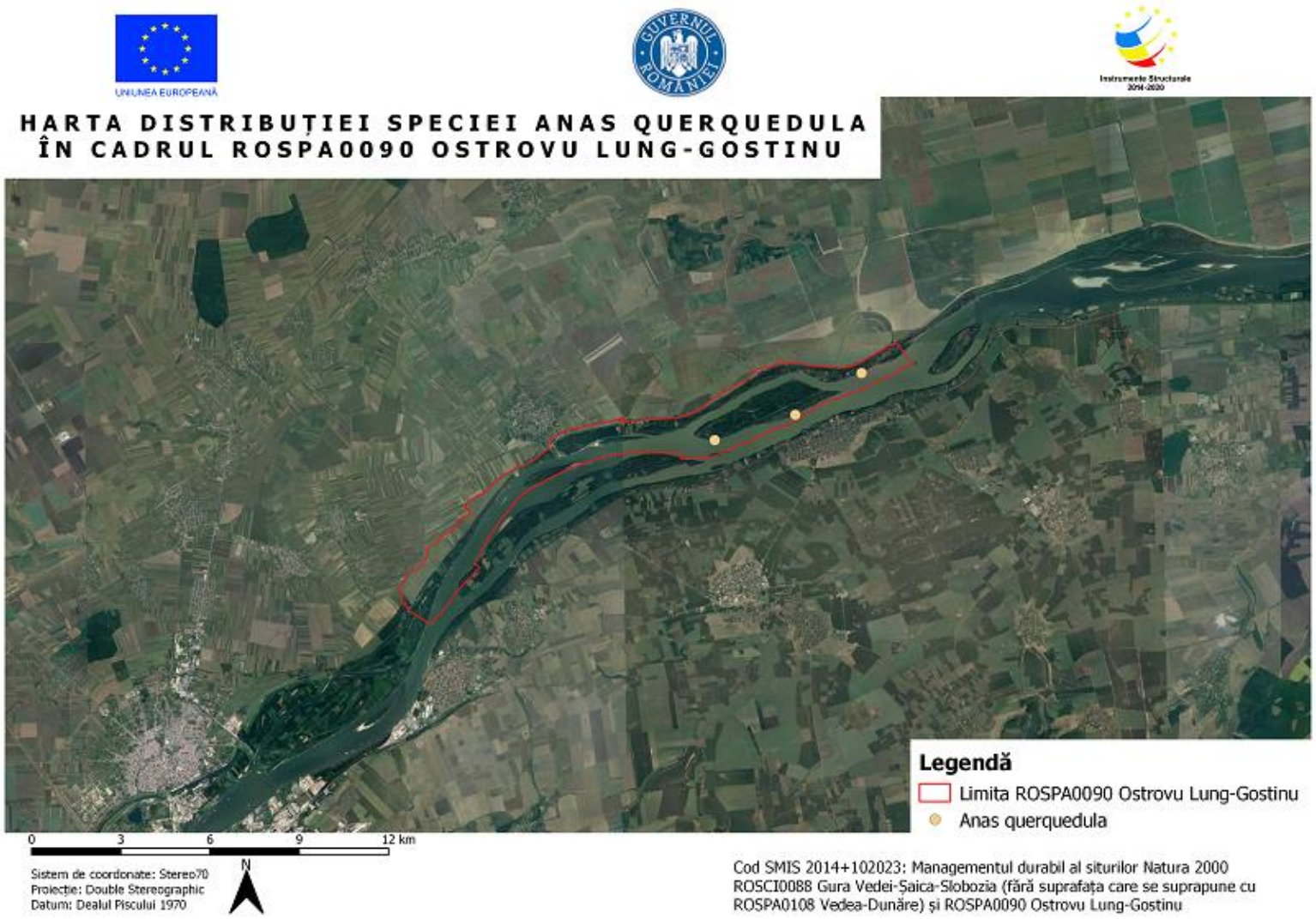

Distribuția speciei Anas querquedula

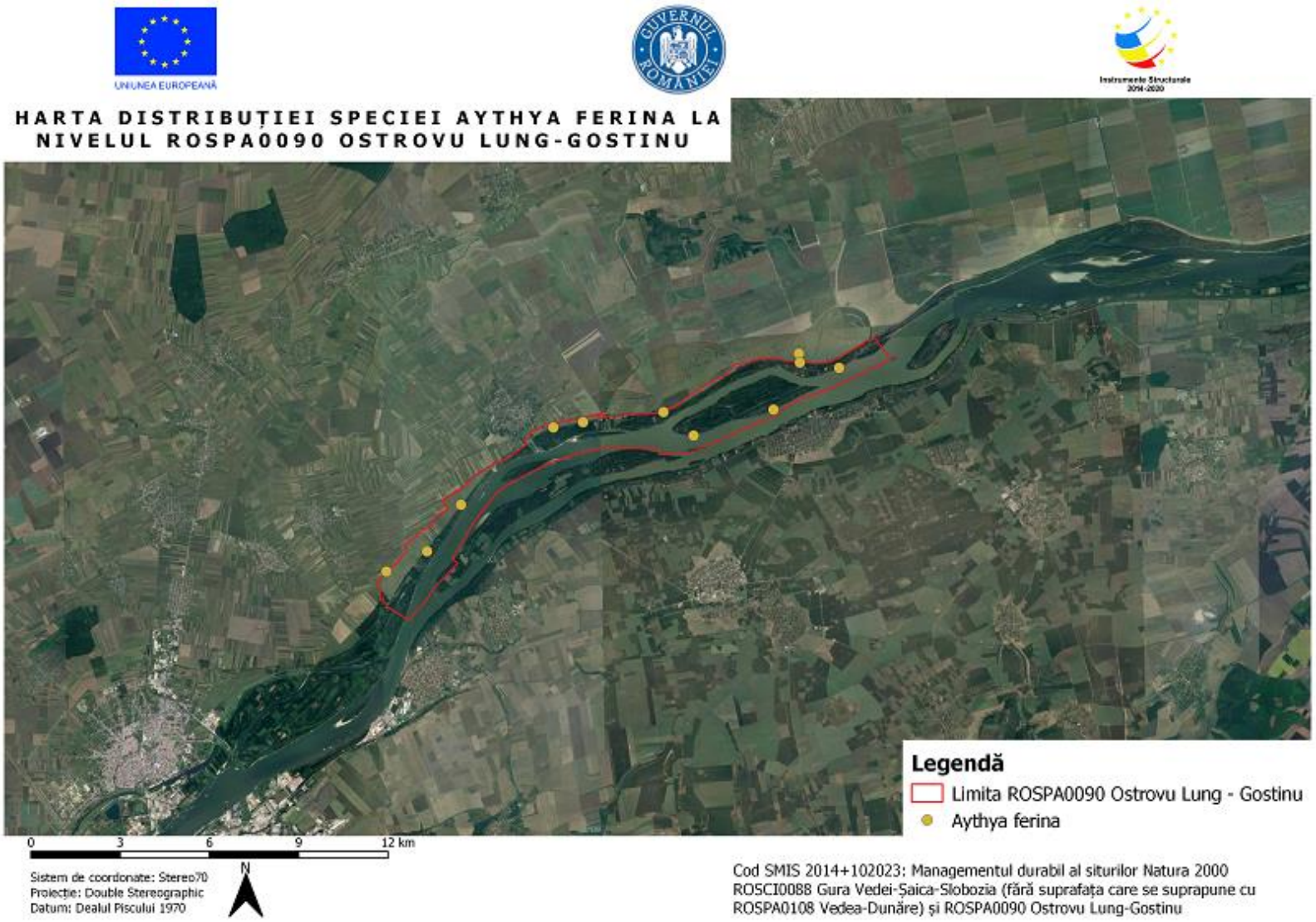

Distribuția speciei Aythya ferina

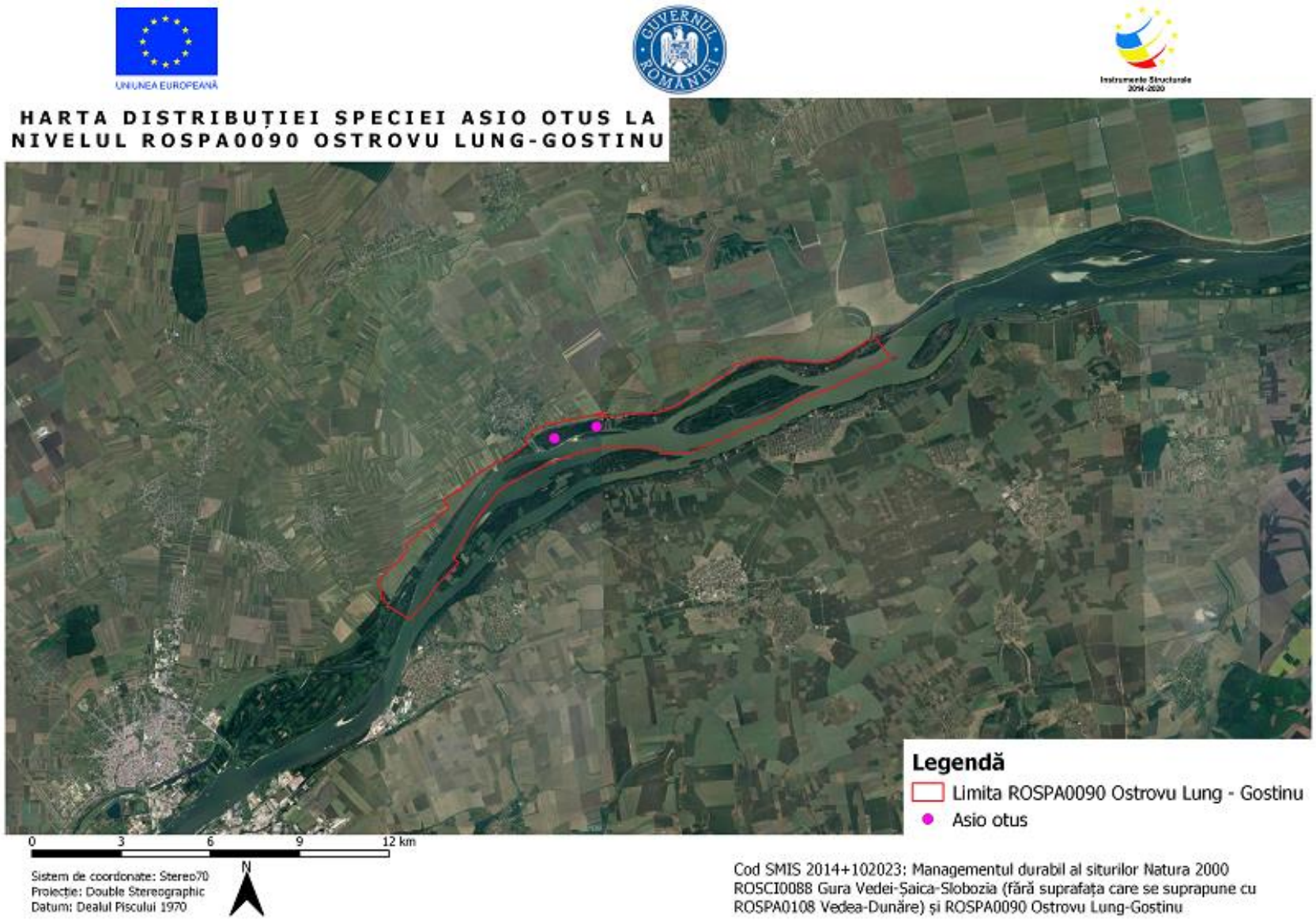

Distribuția speciei Asio otus

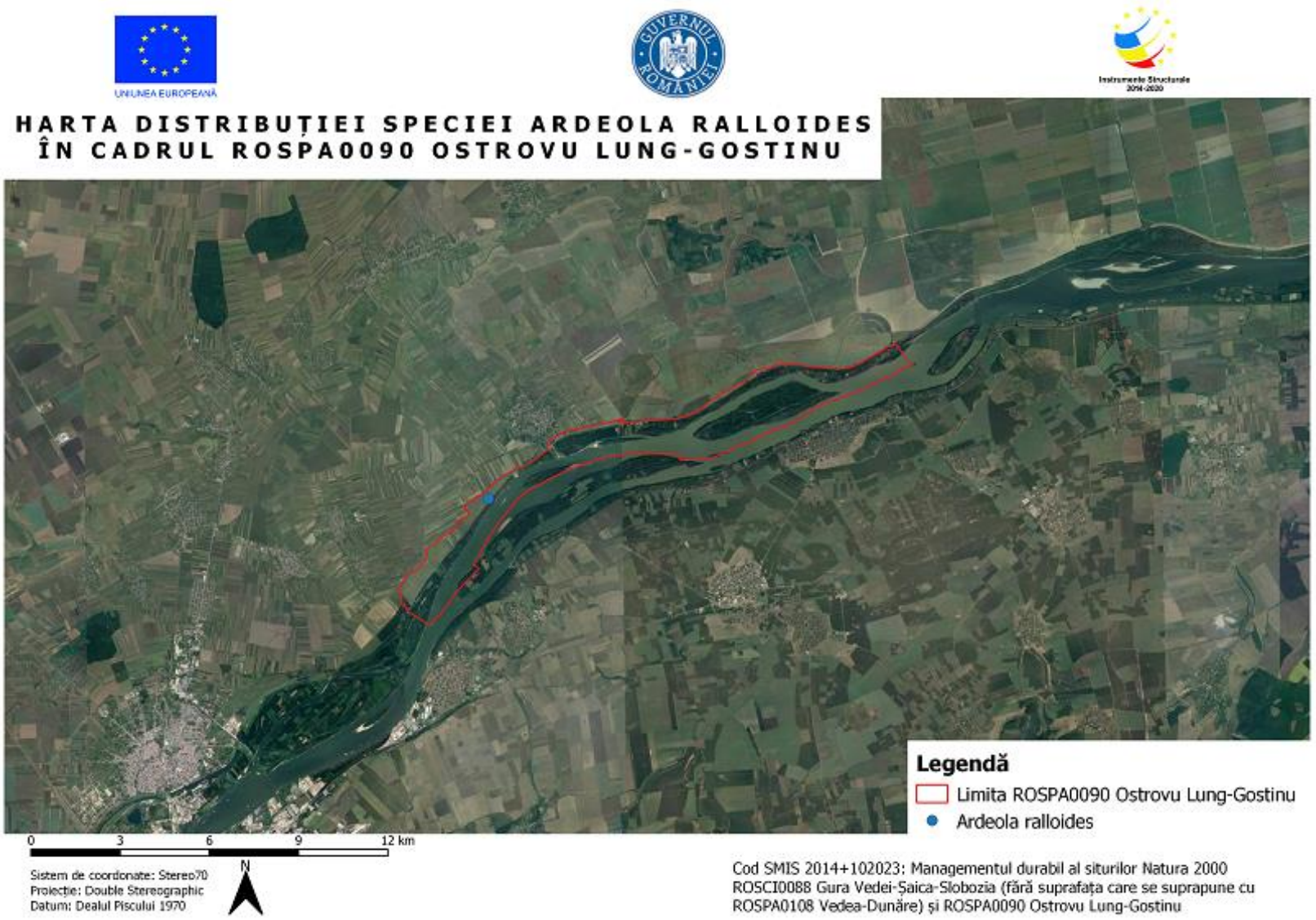

Distribuția speciei Ardeola ralloides

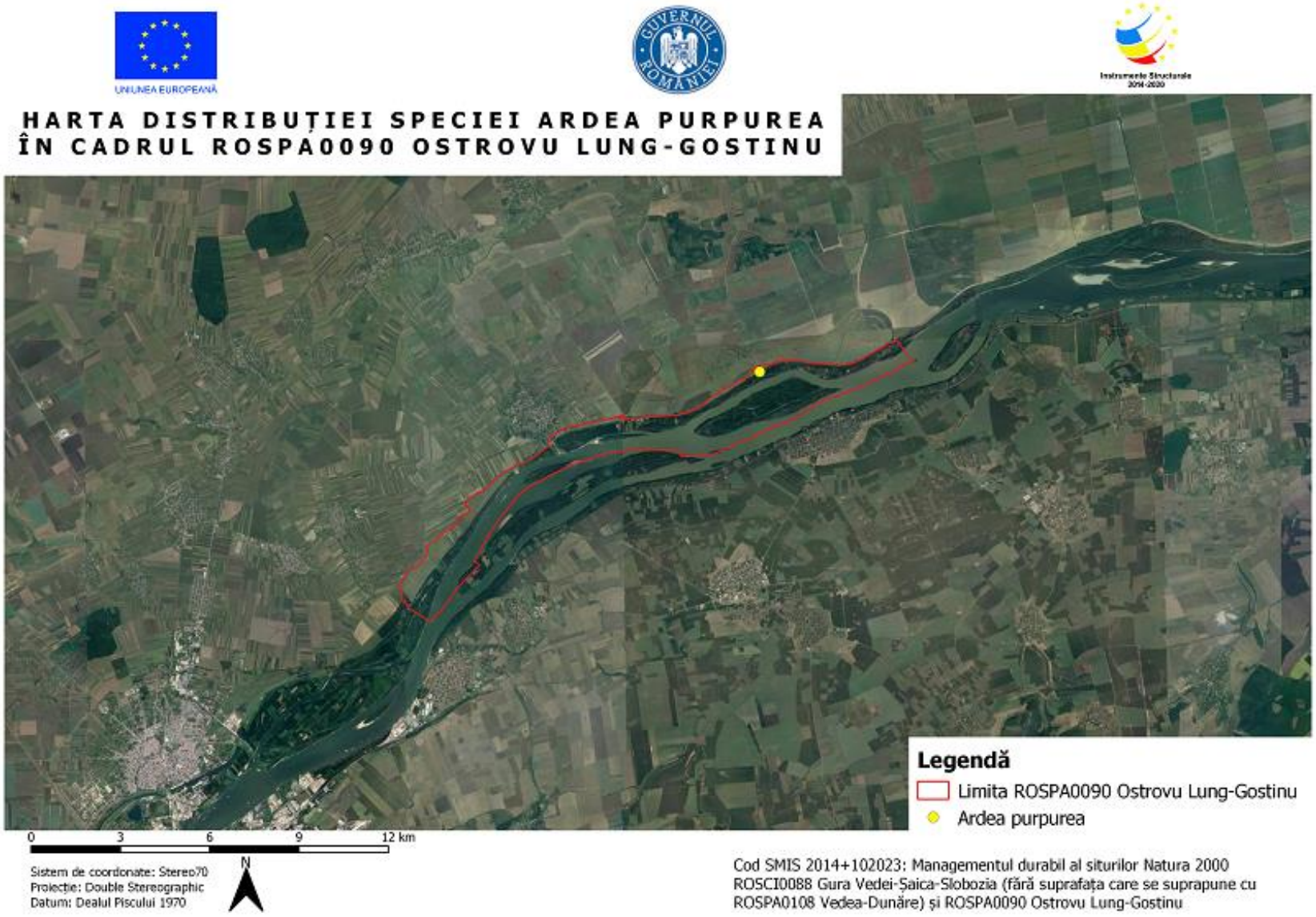

Distribuția speciei Ardea purpurea

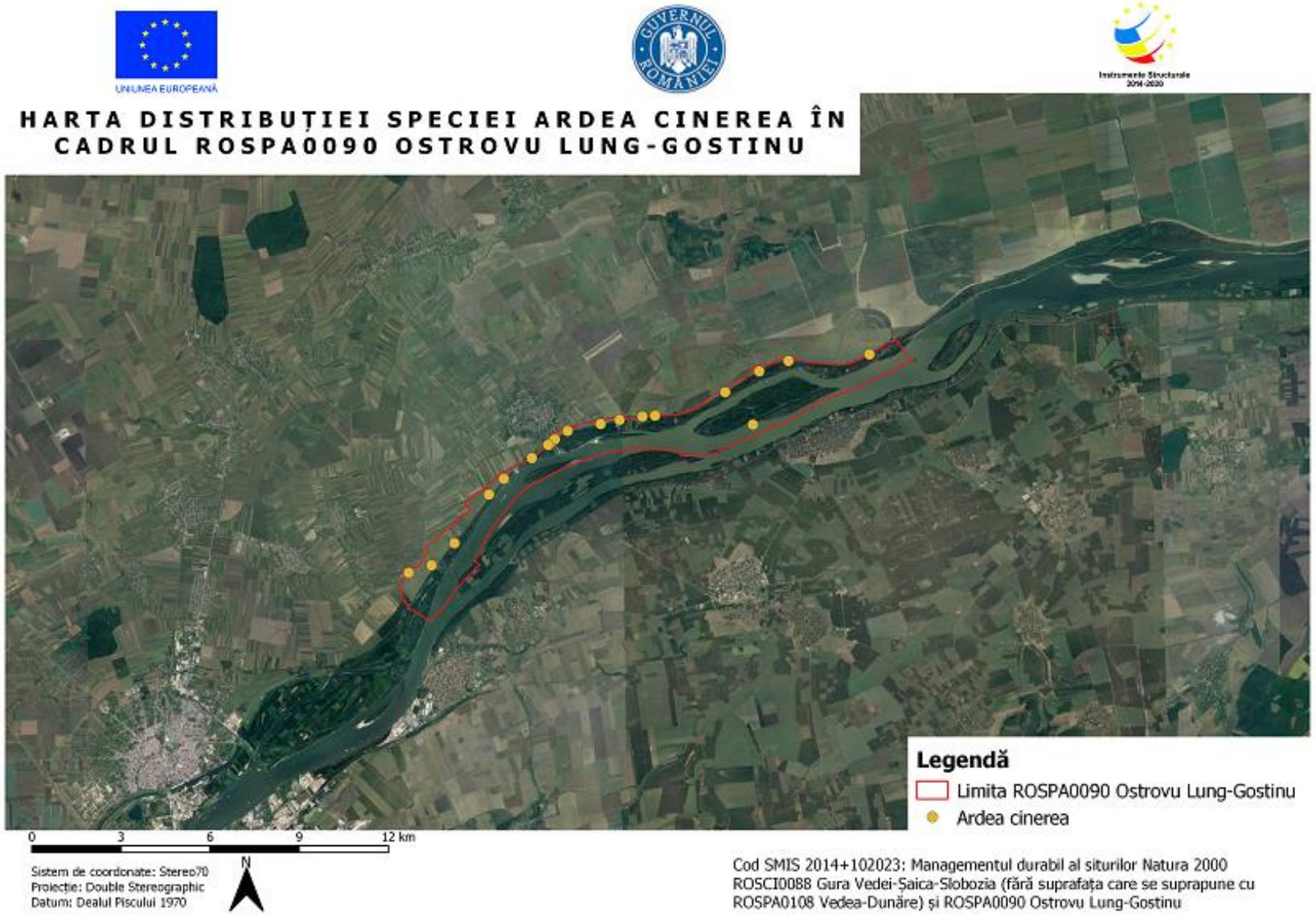

Distribuția speciei Ardea cinerea

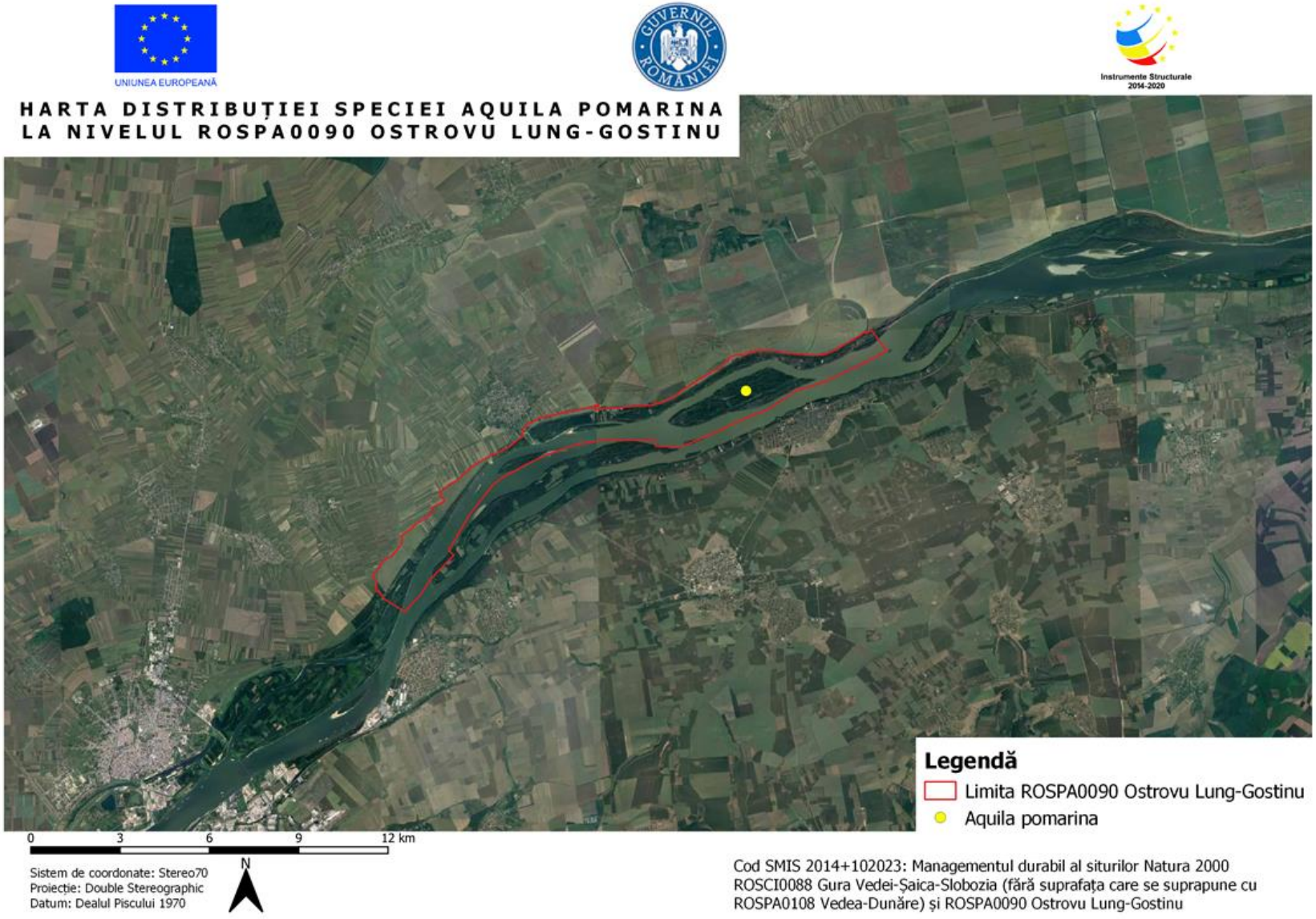

Distribuția speciei Aquila pomarina

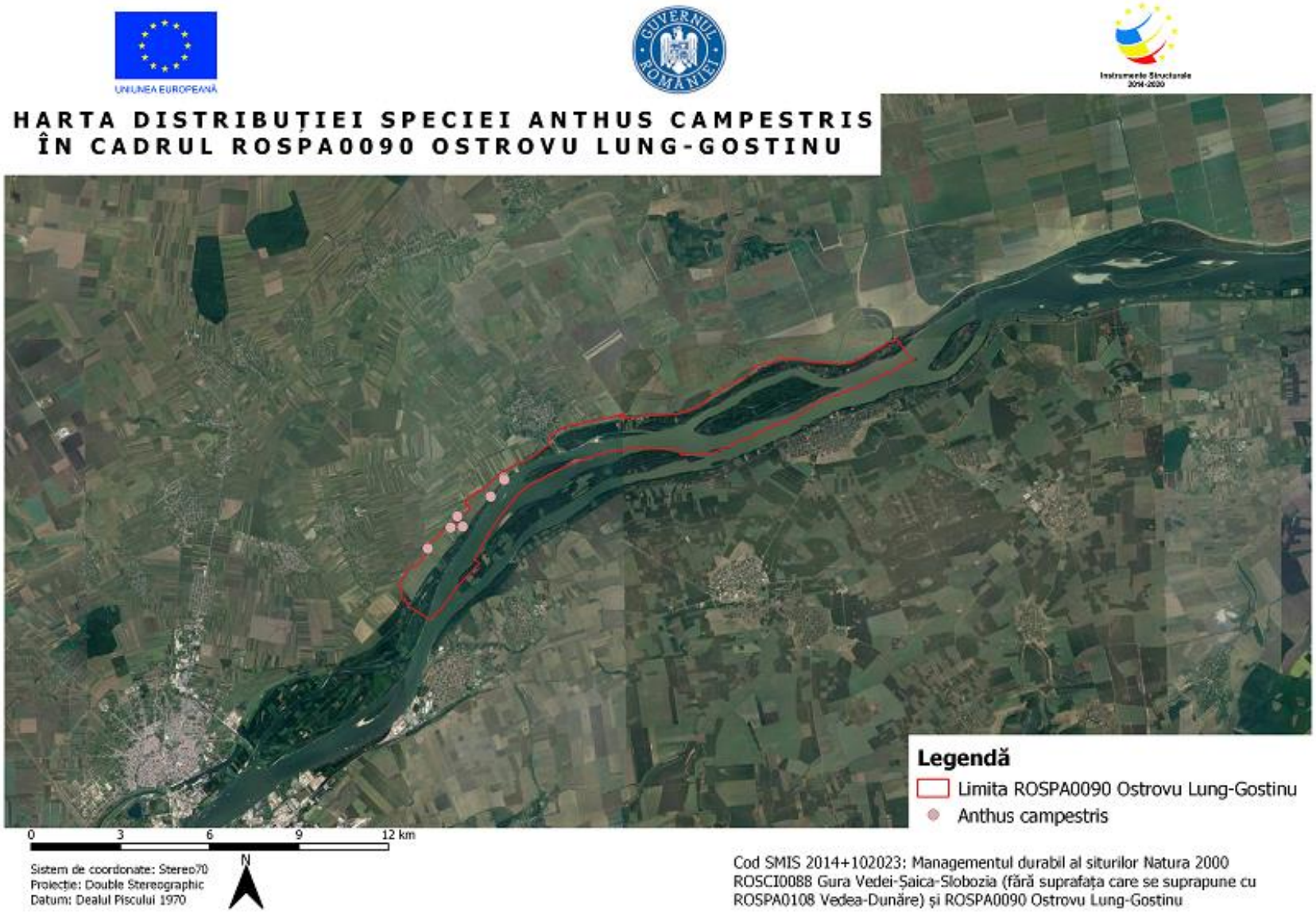

Distribuția speciei Anthus campestris

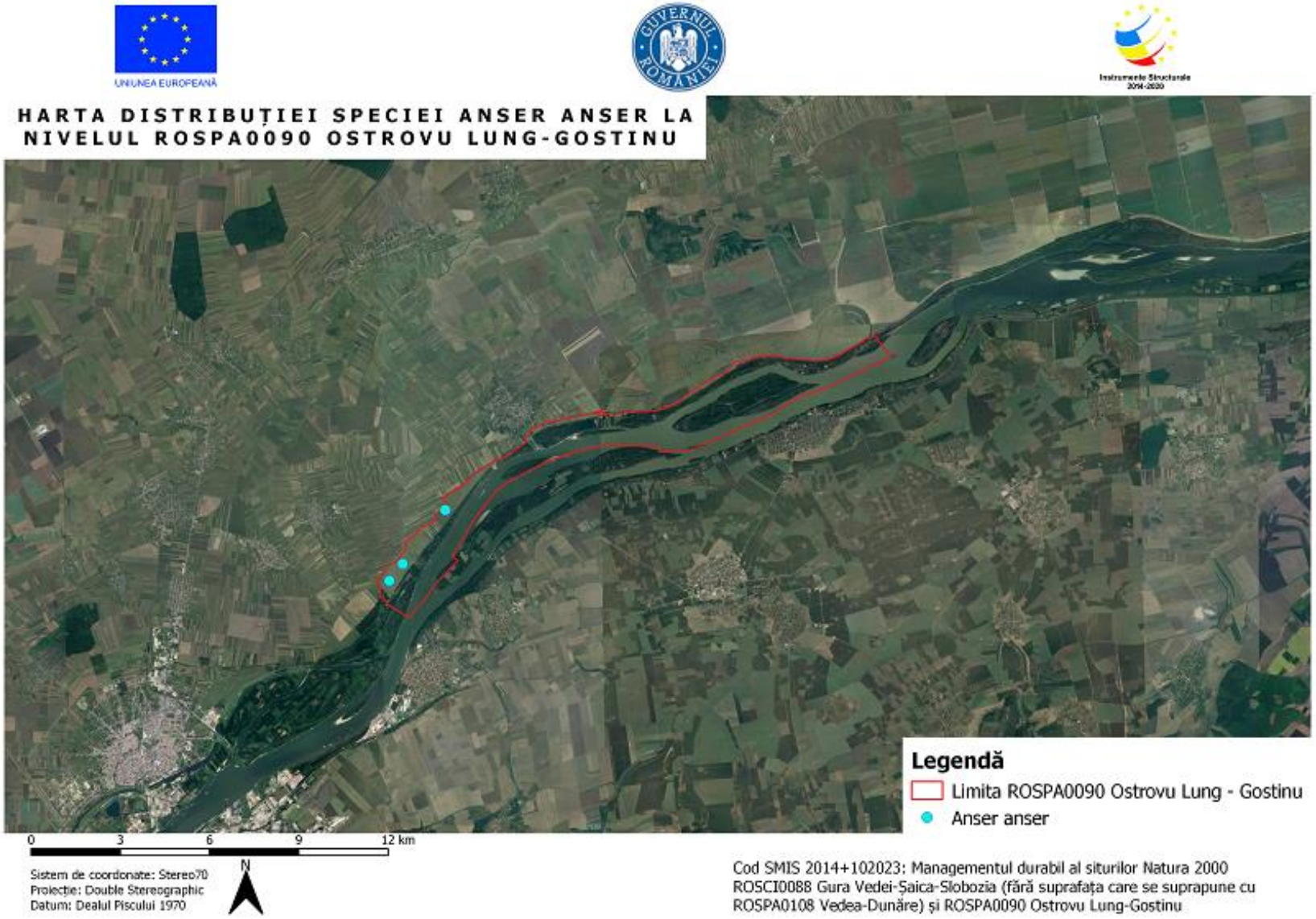

Distribuția speciei Anses anser

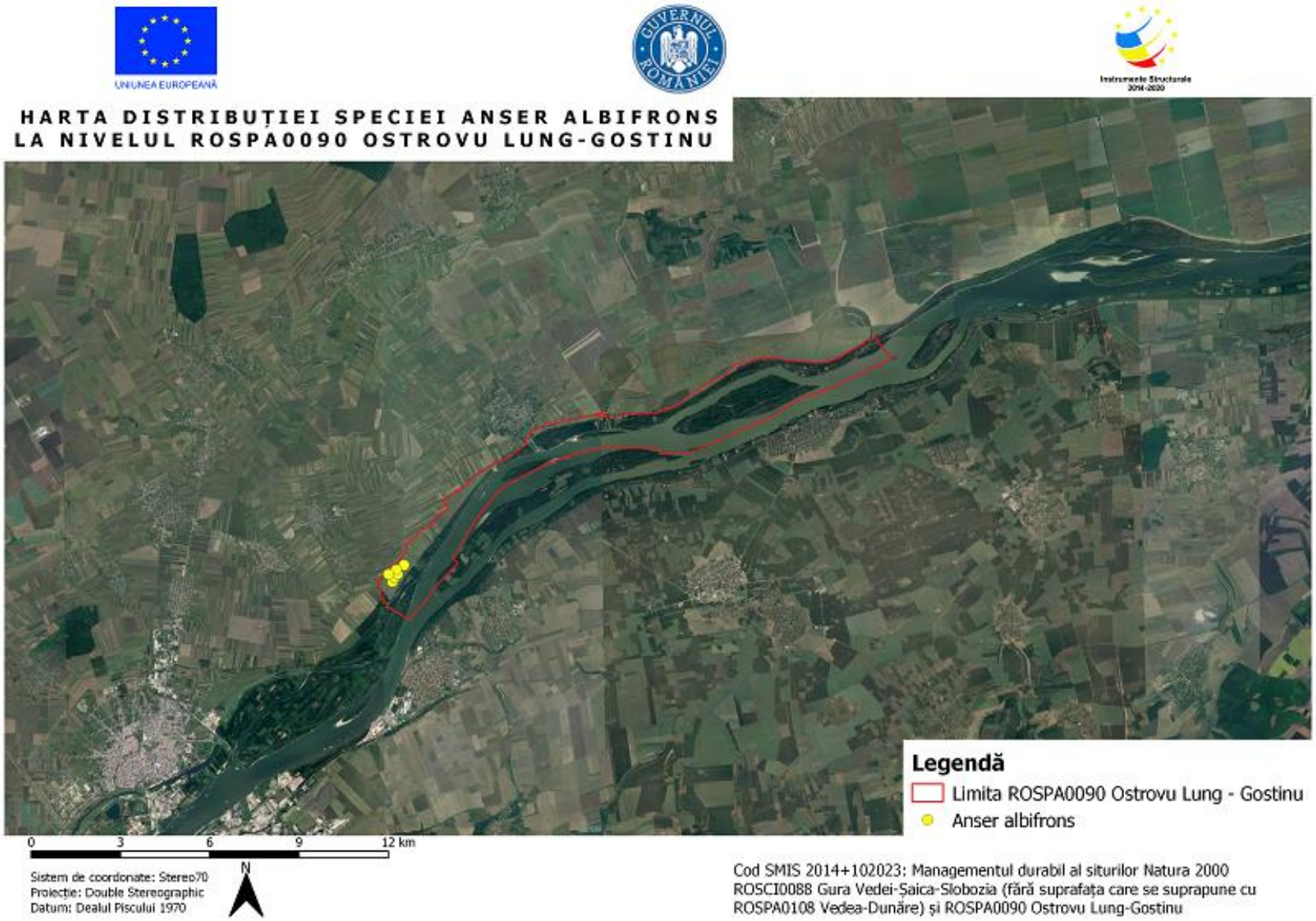

Distribuția speciei Anser albifrons

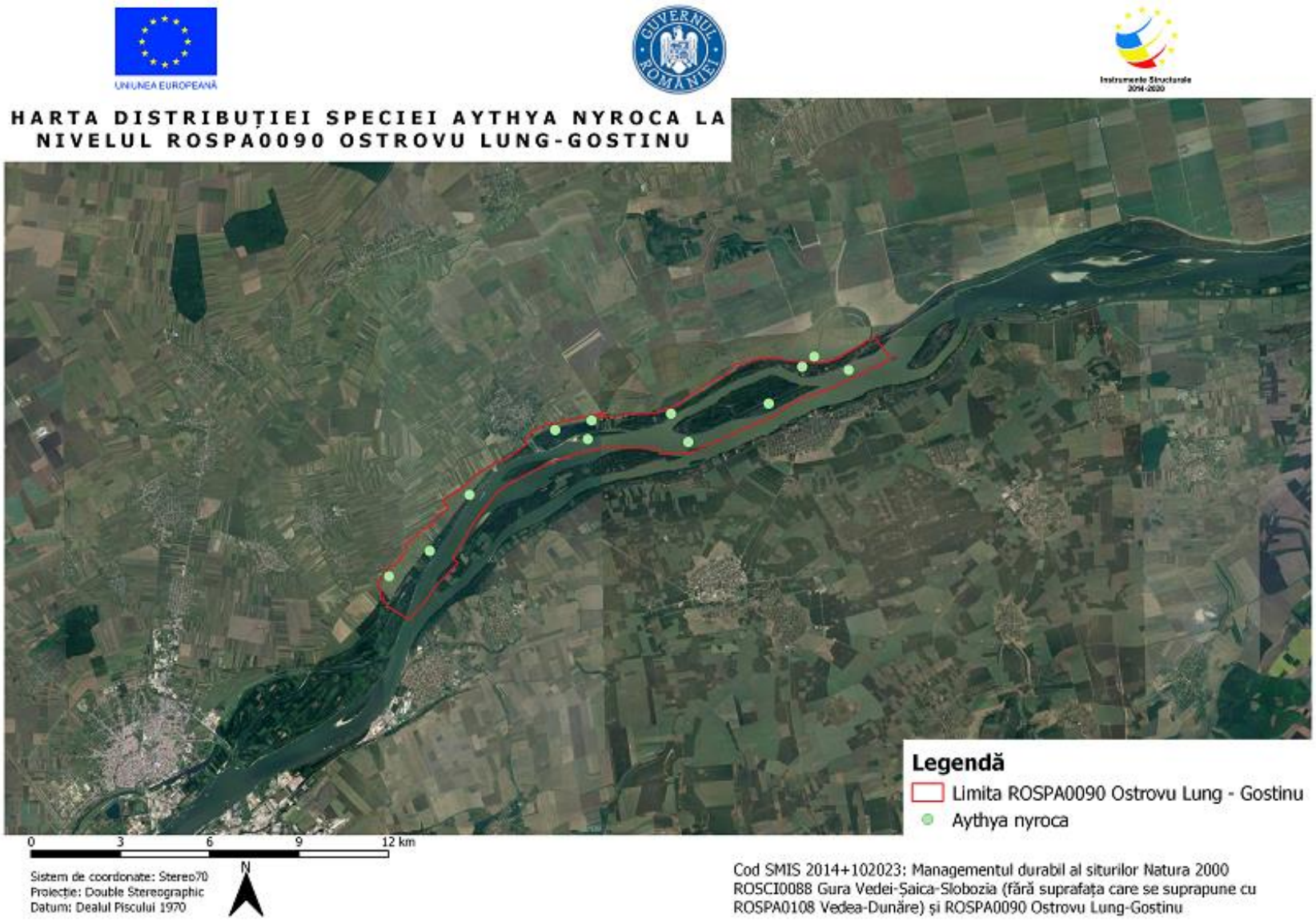

Distribuția speciei Aythya nyroca

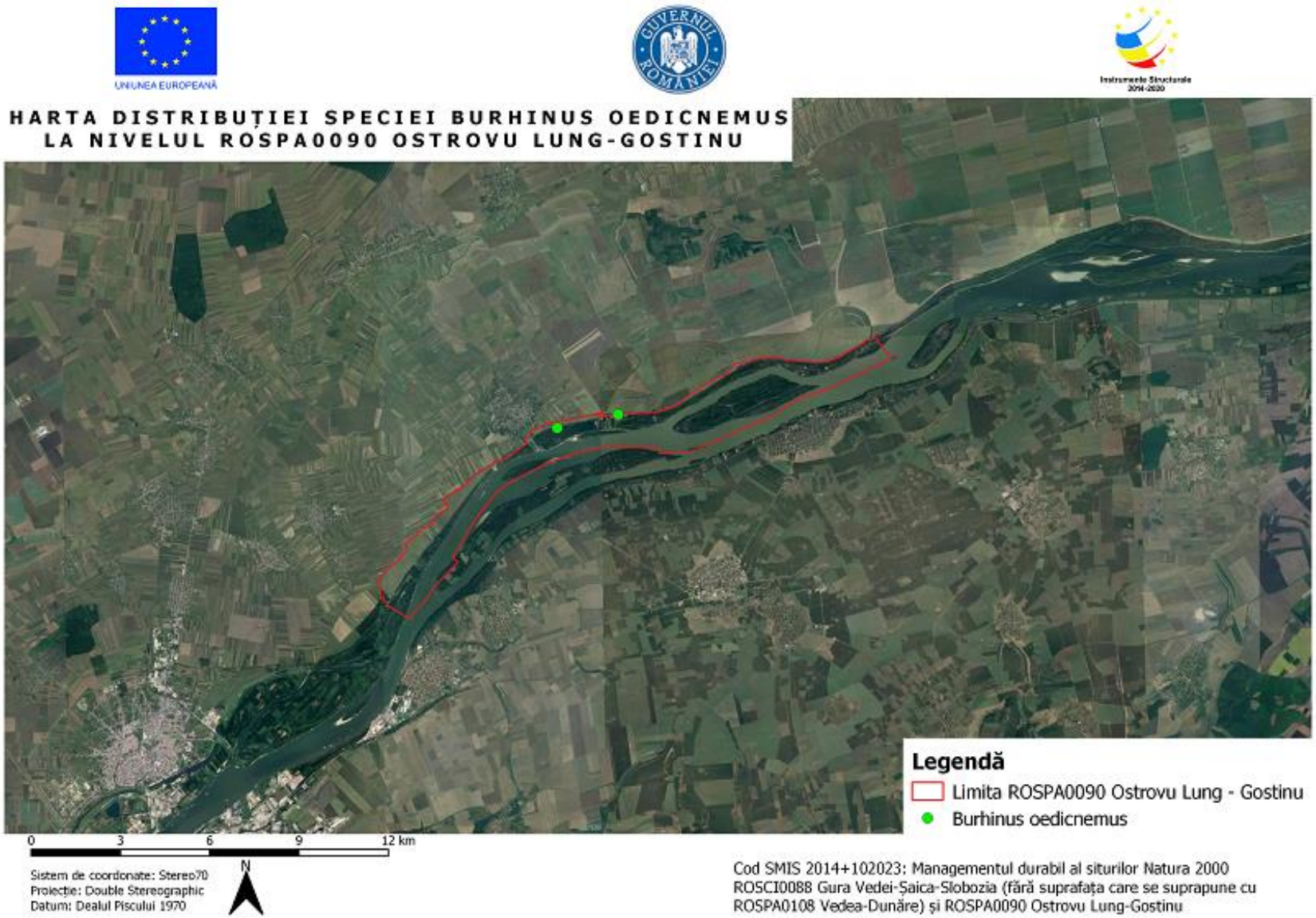

Distribuția speciei Burhinus oedicnemus

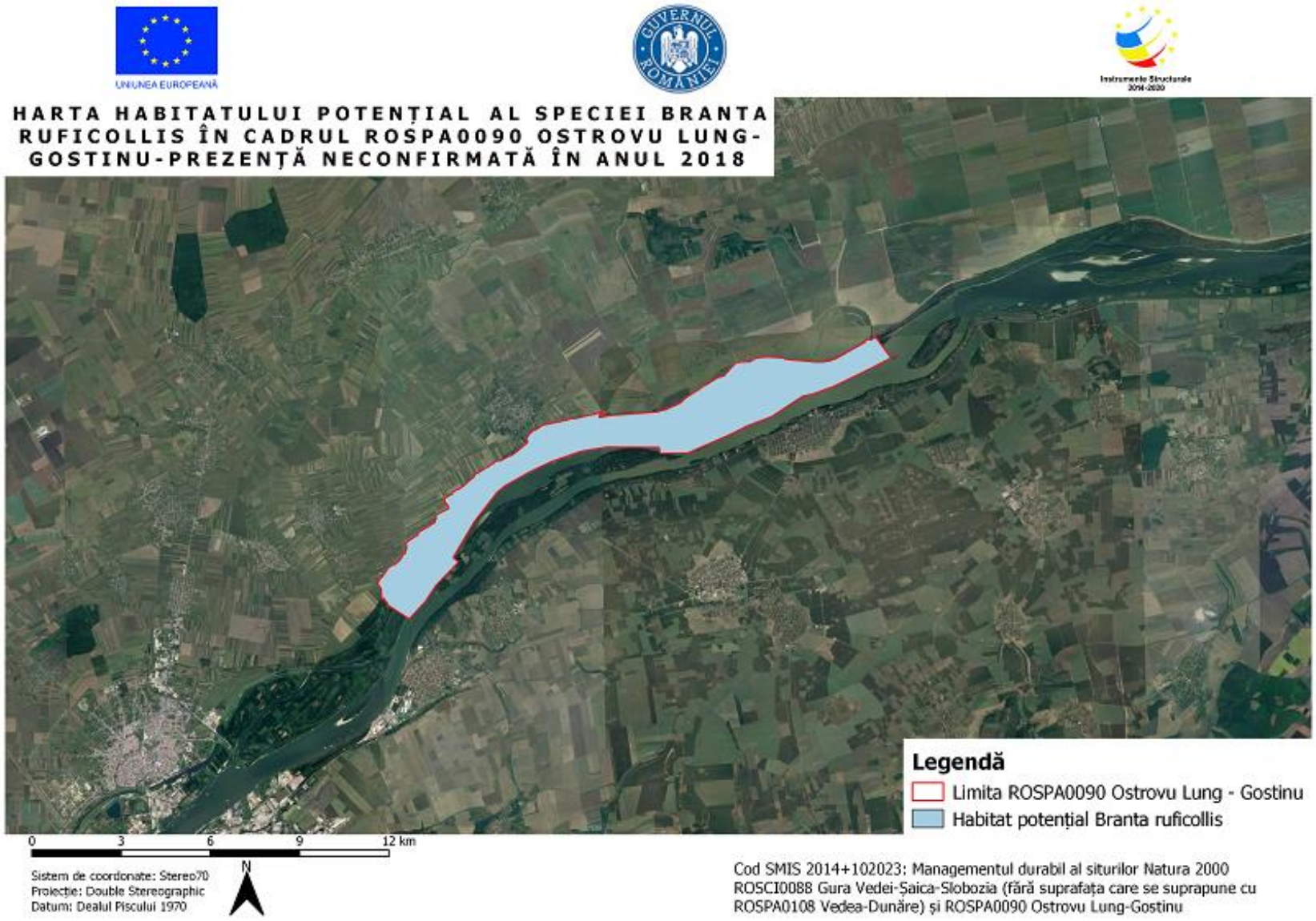

Distribuția speciei Branta ruficollis

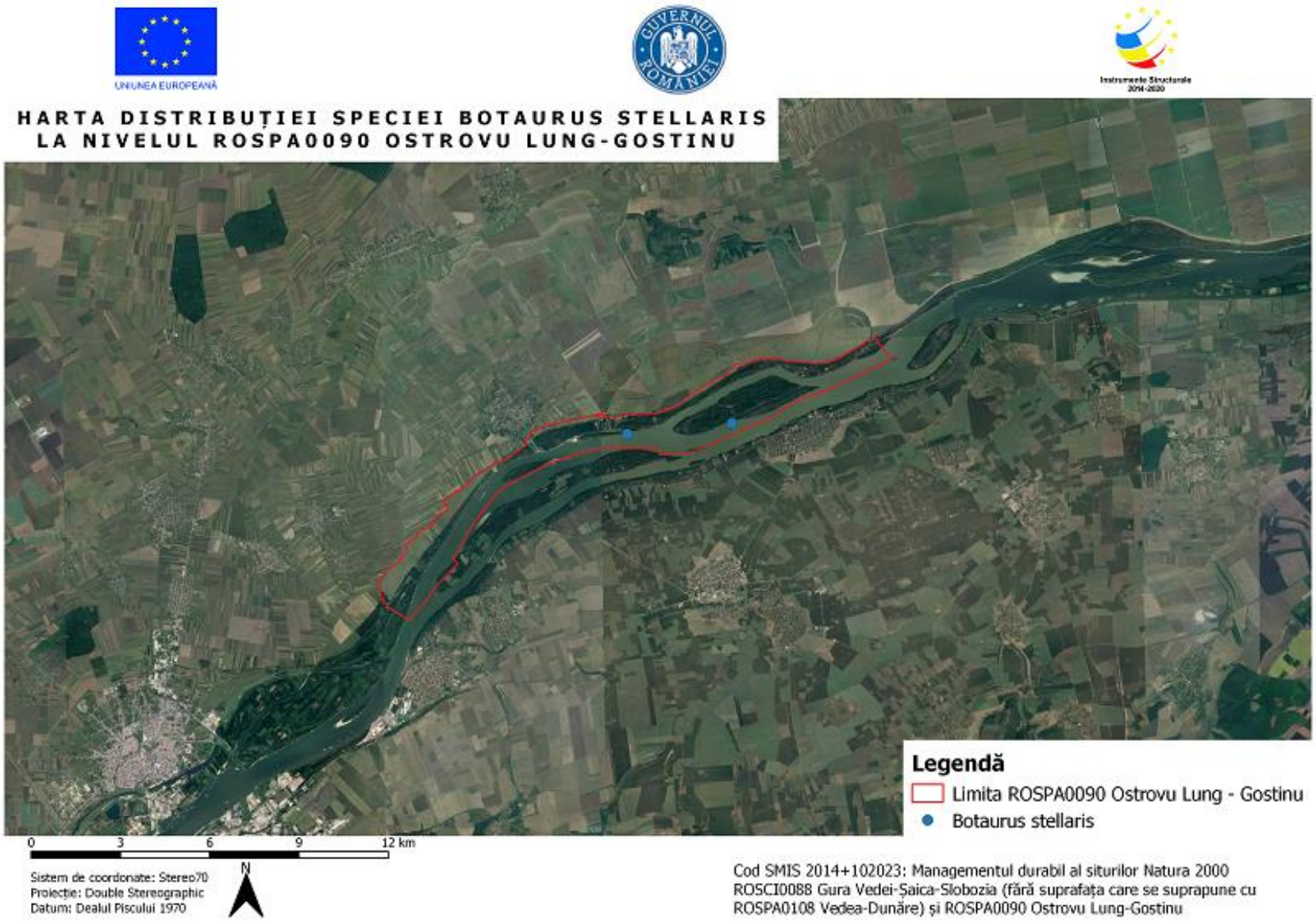

Distribuția speciei Botaurus stellaris

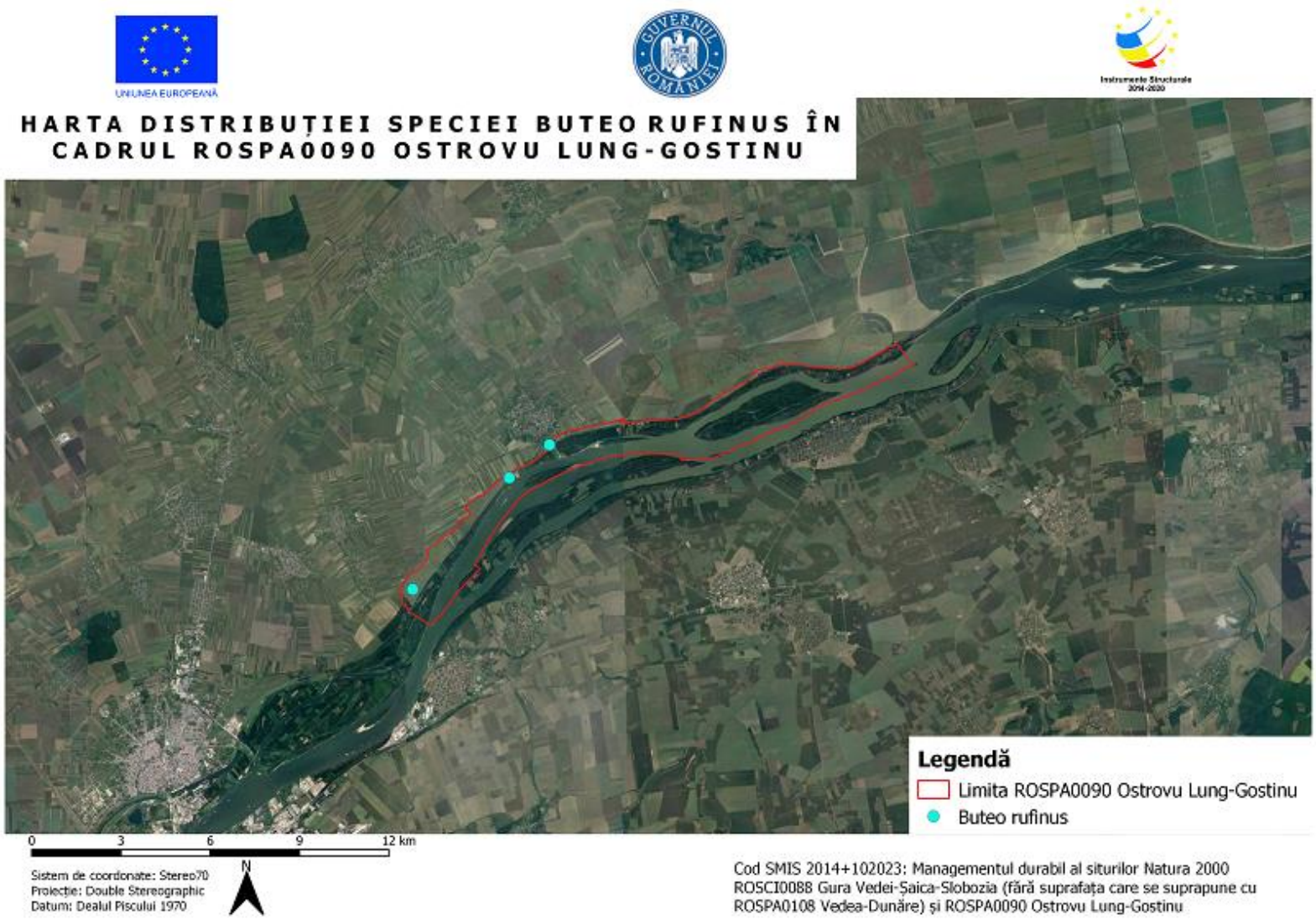

Distribuția speciei Buteo rufinus

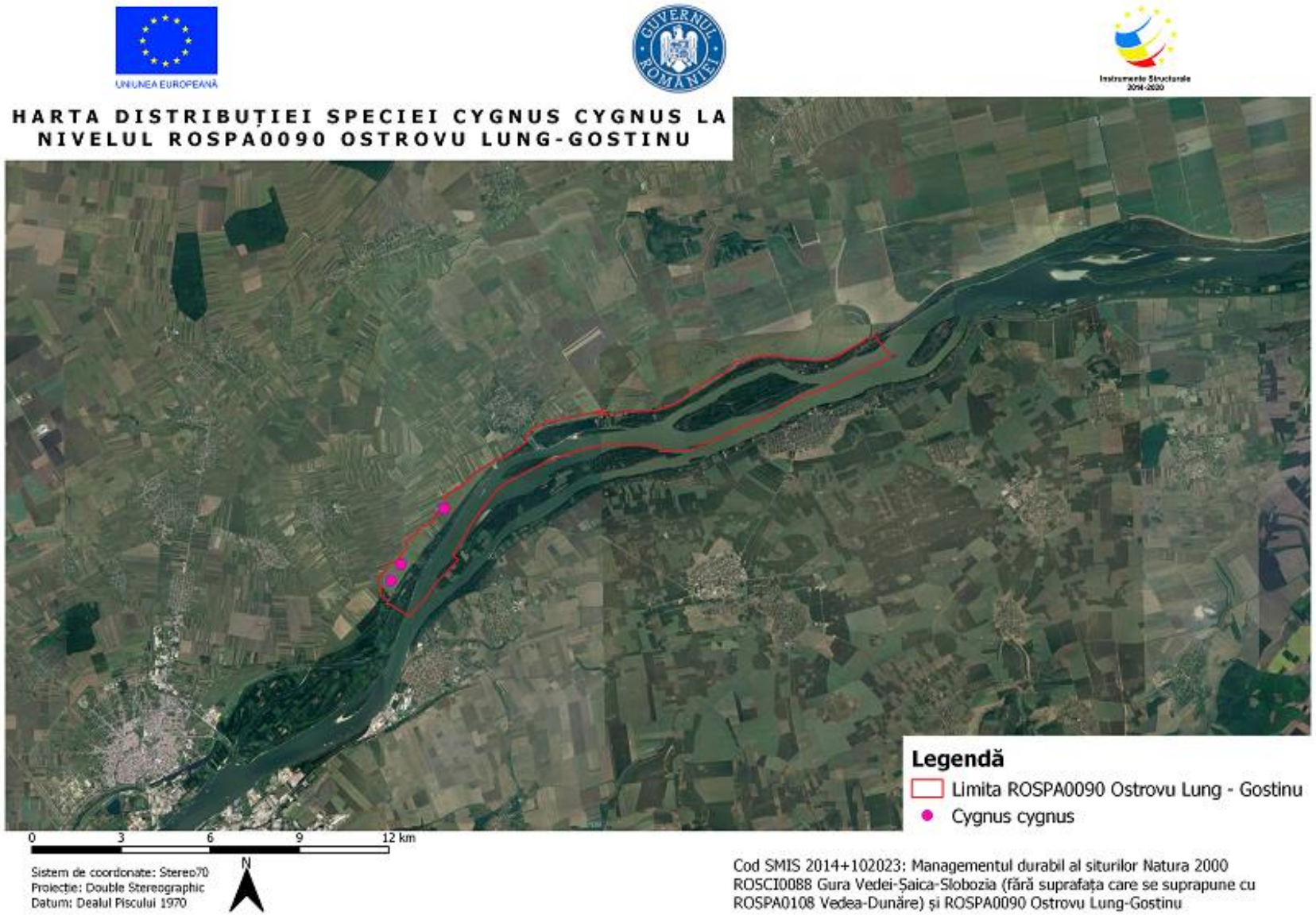

Distribuția speciei Cygnus cygnus

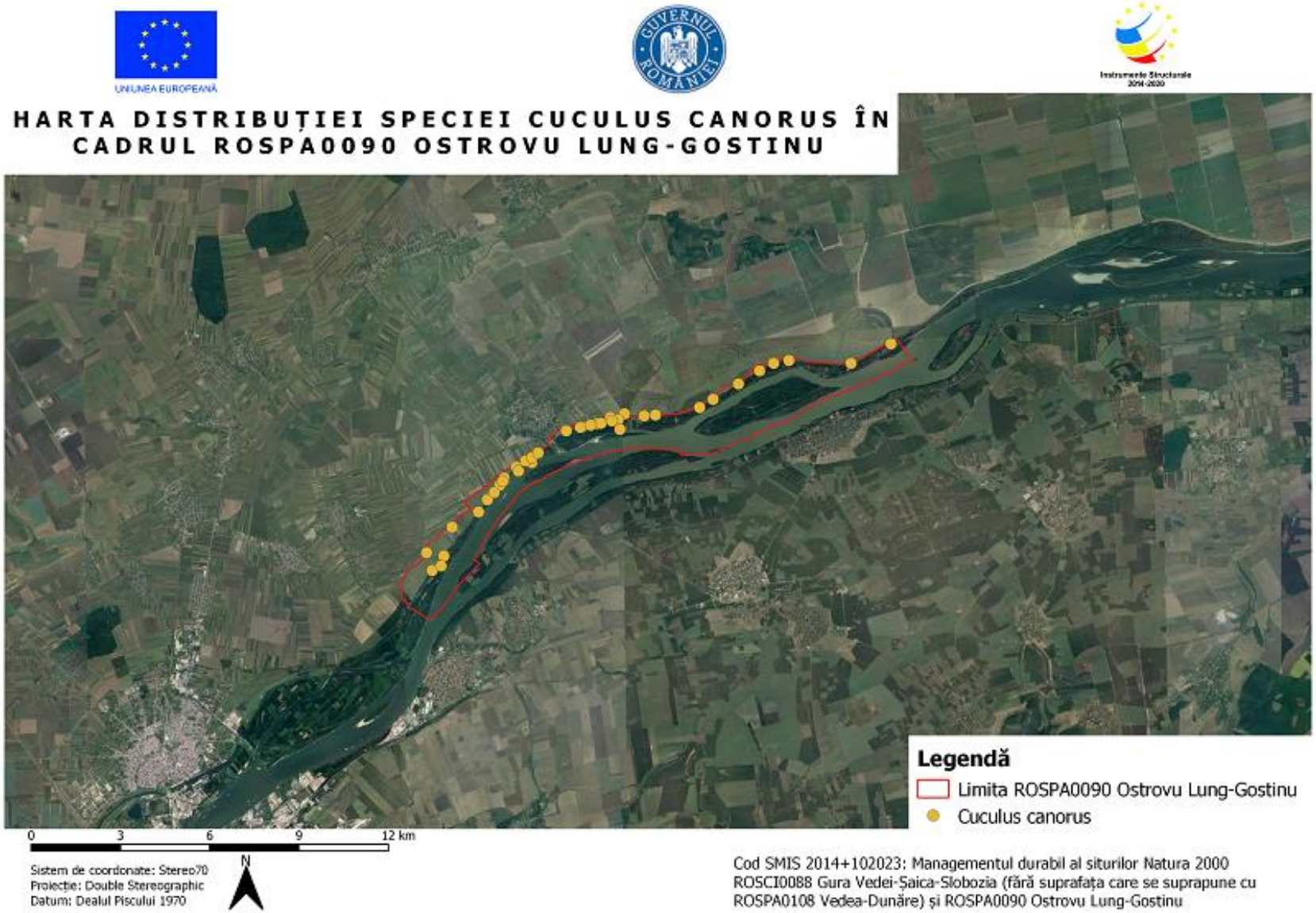

Distribuția speciei Cuculus canorus

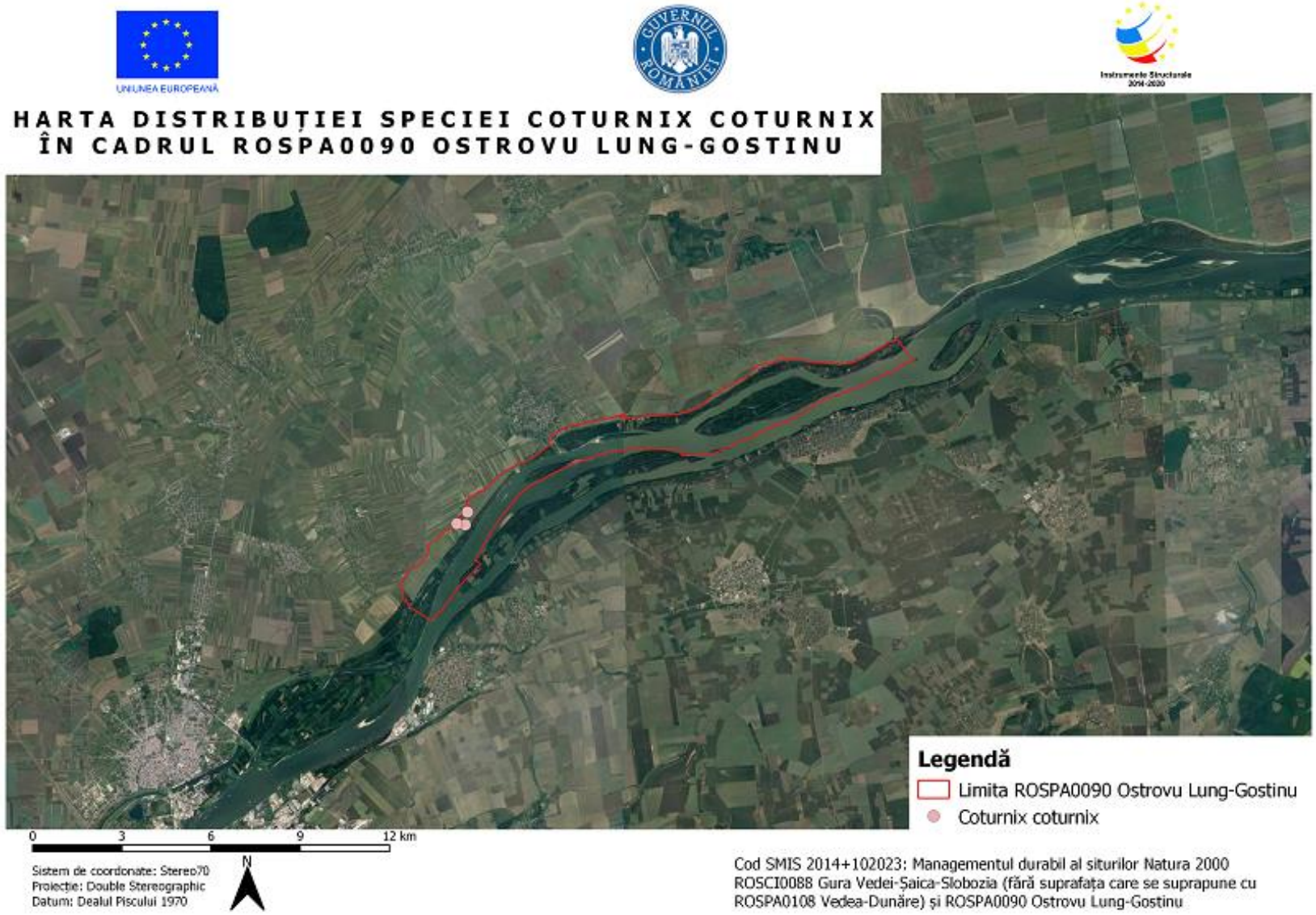

Distribuția speciei Coturnix coturnix

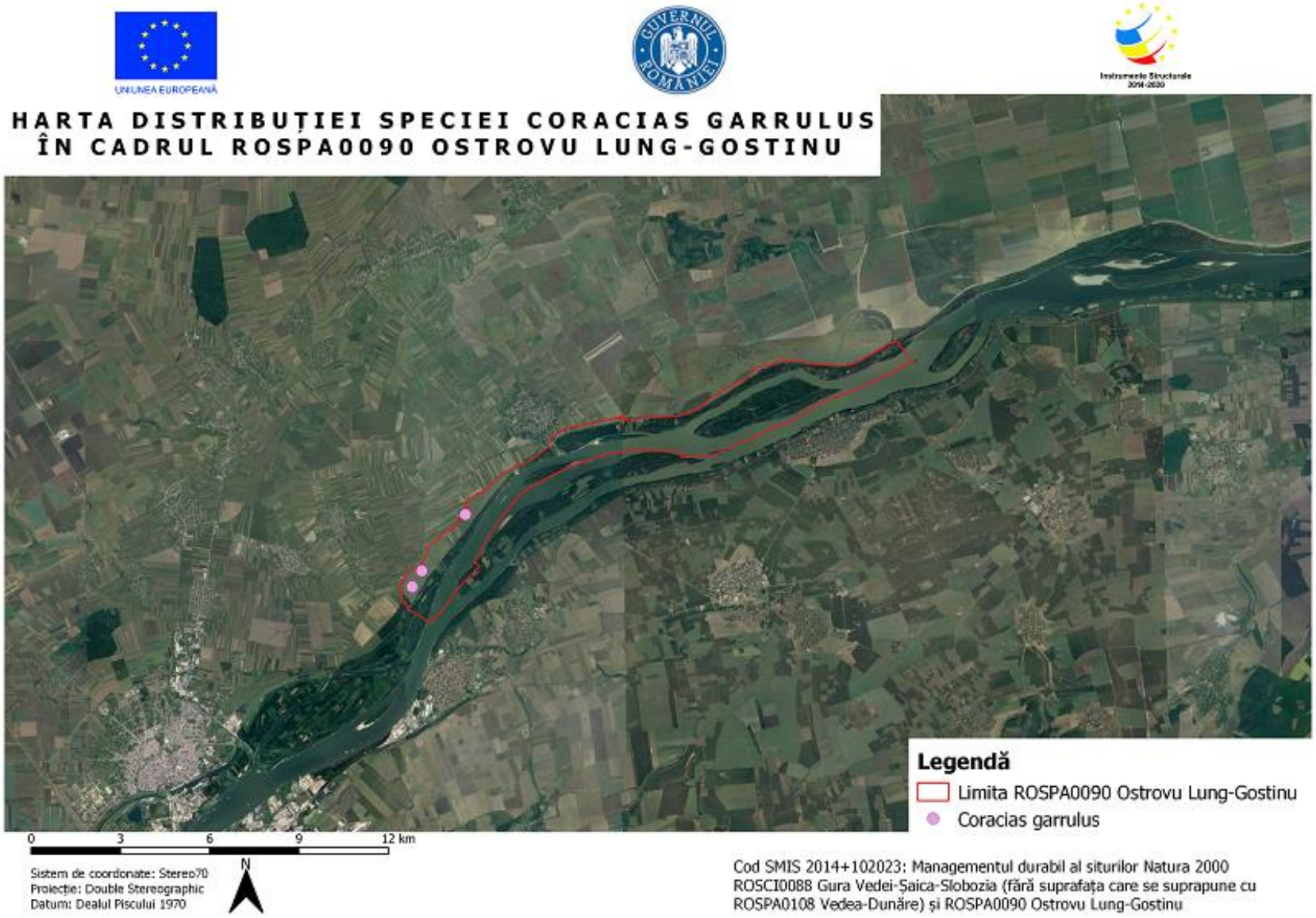

Distribuția speciei Coracias garrulus

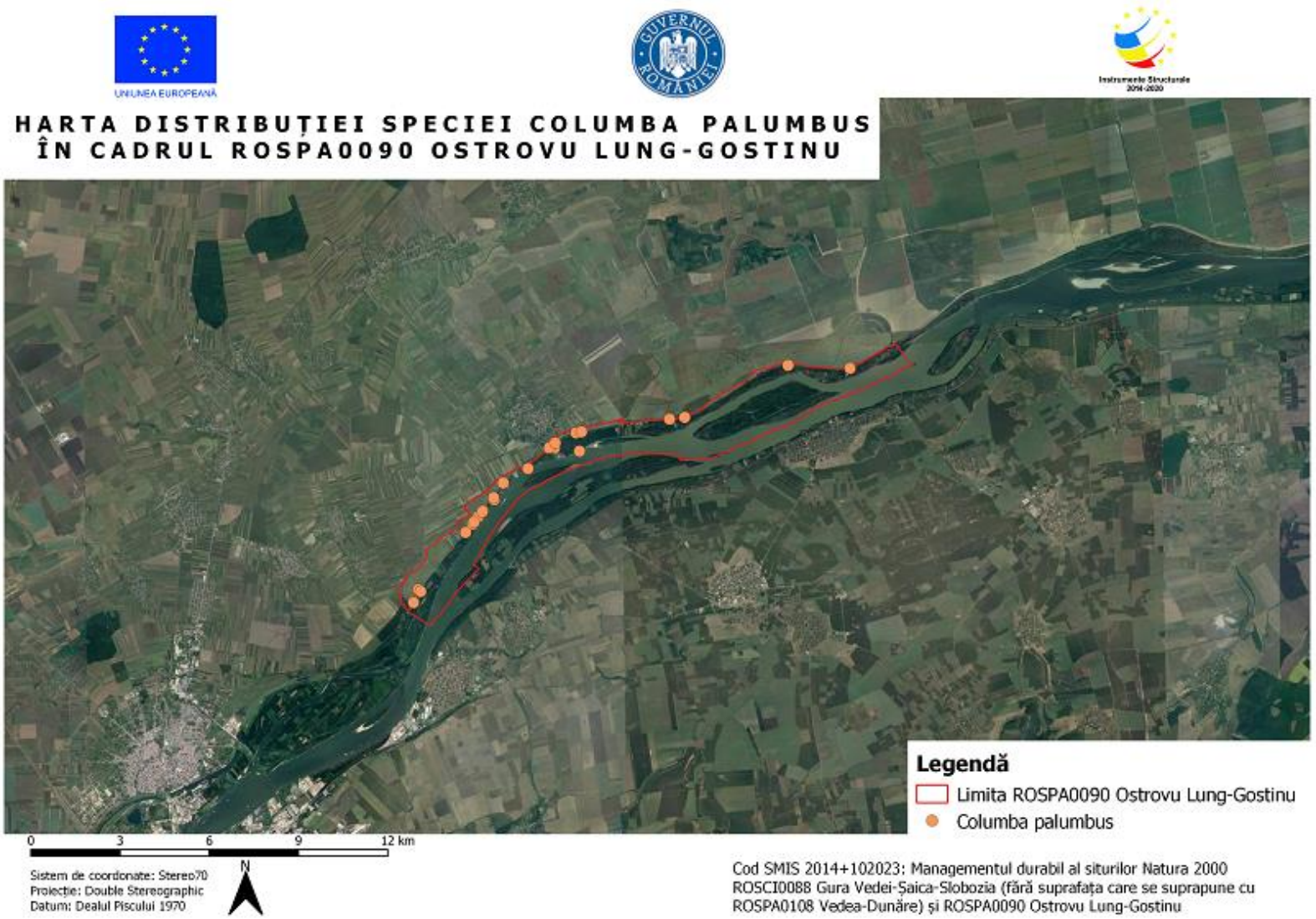

Distribuția speciei Columba palumbus

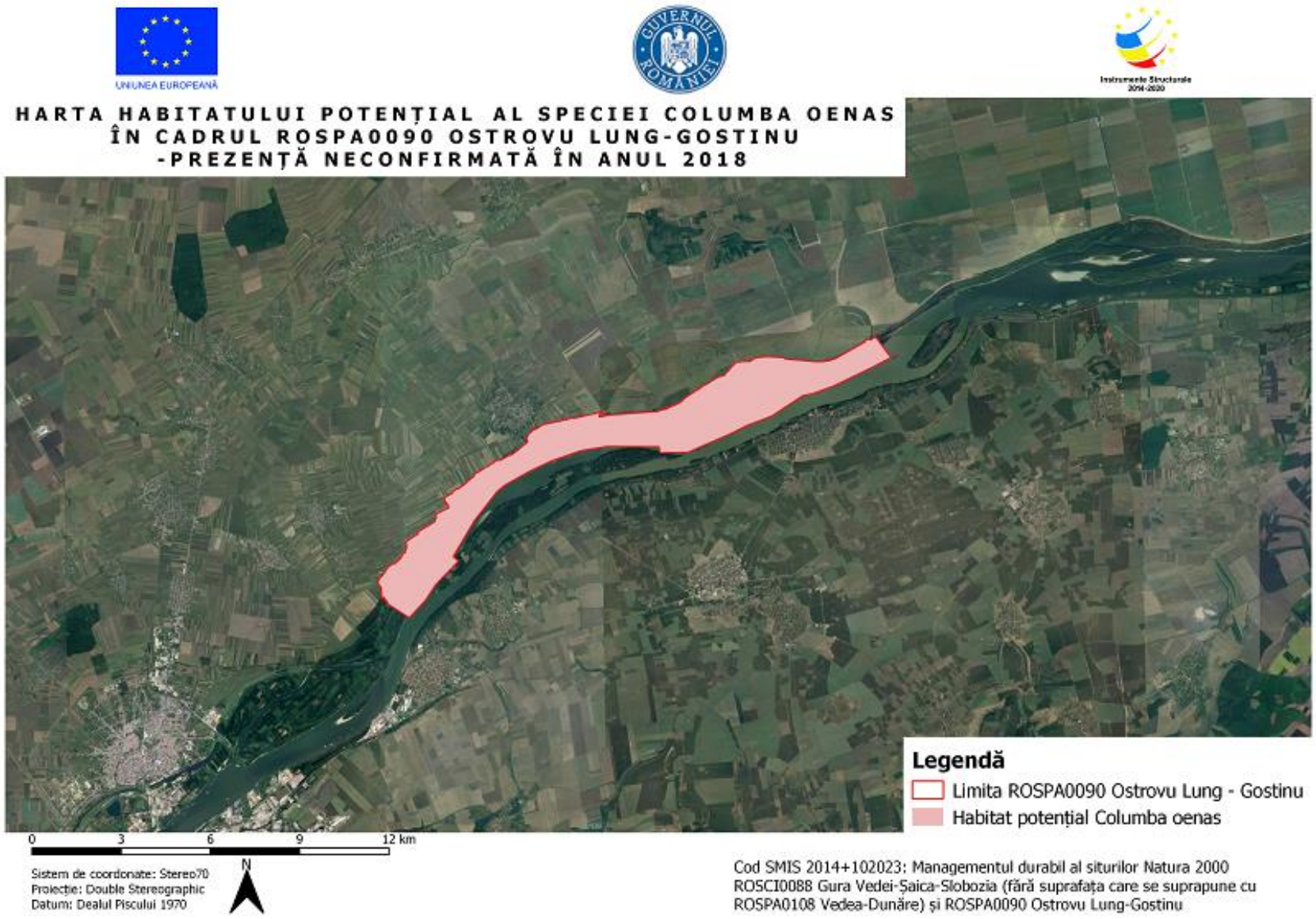

Distribuția speciei Columbas Oenas

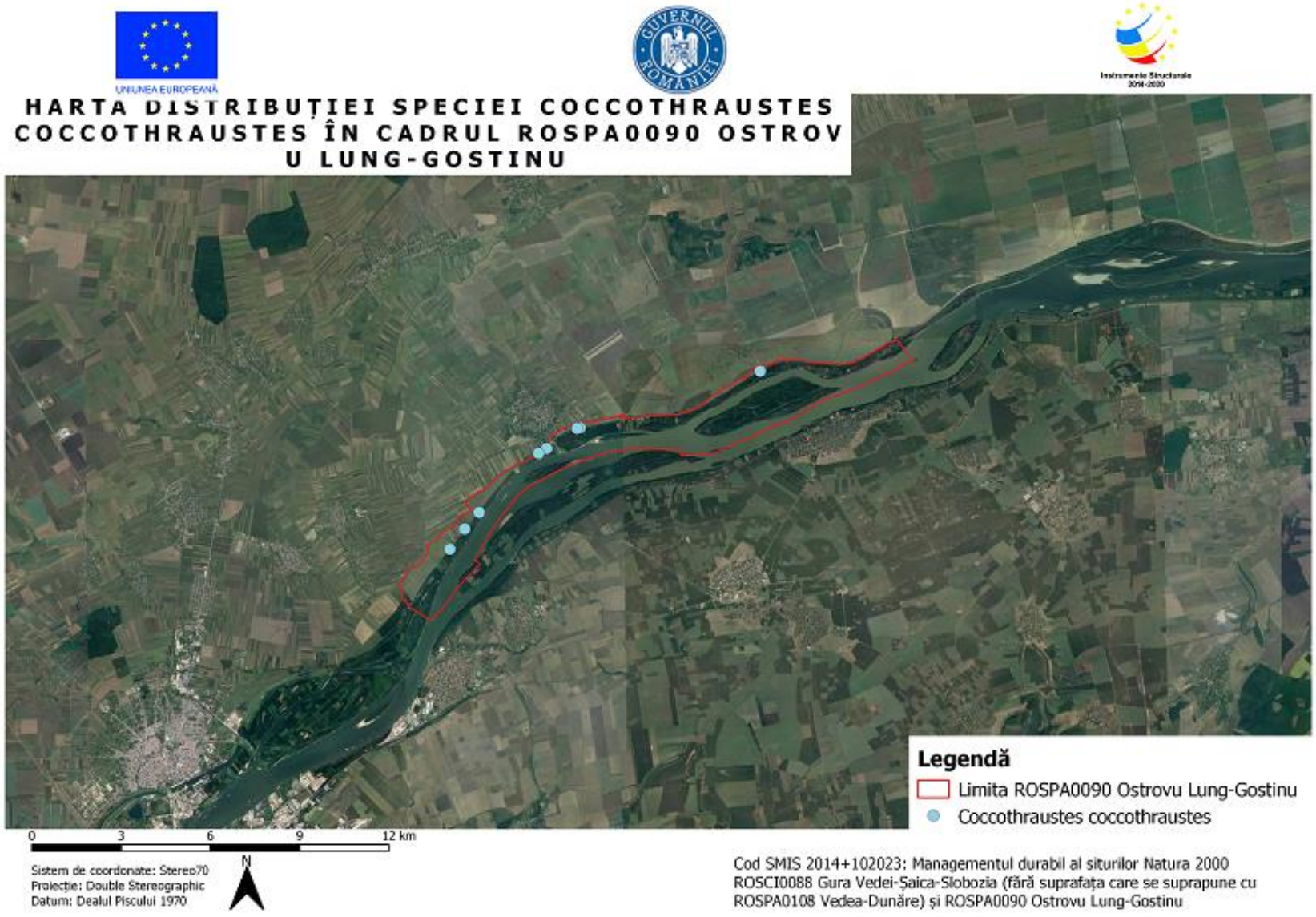

Distribuția speciei Coccothraustes coccothraustes

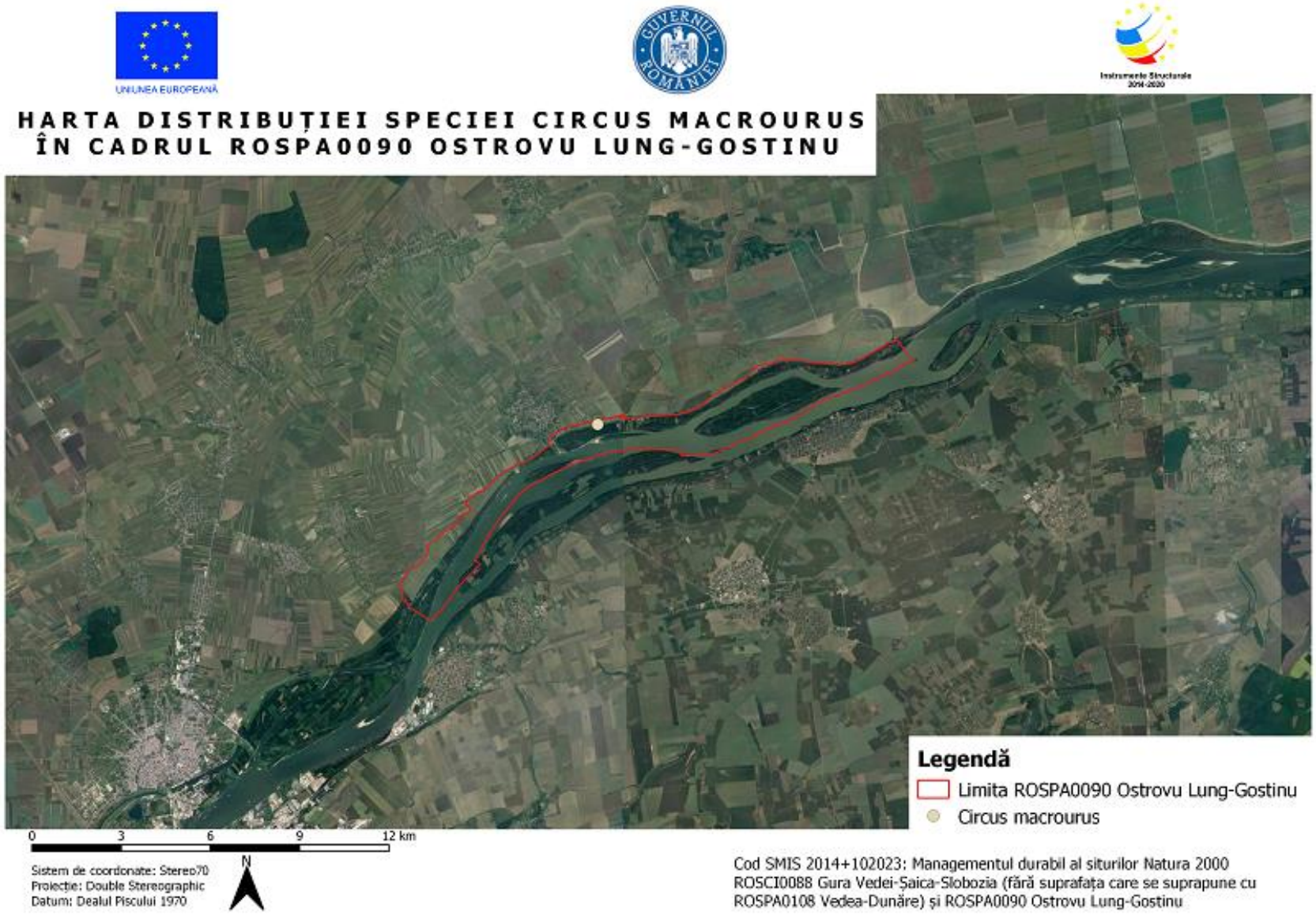

Distribuția speciei Circus macrourus

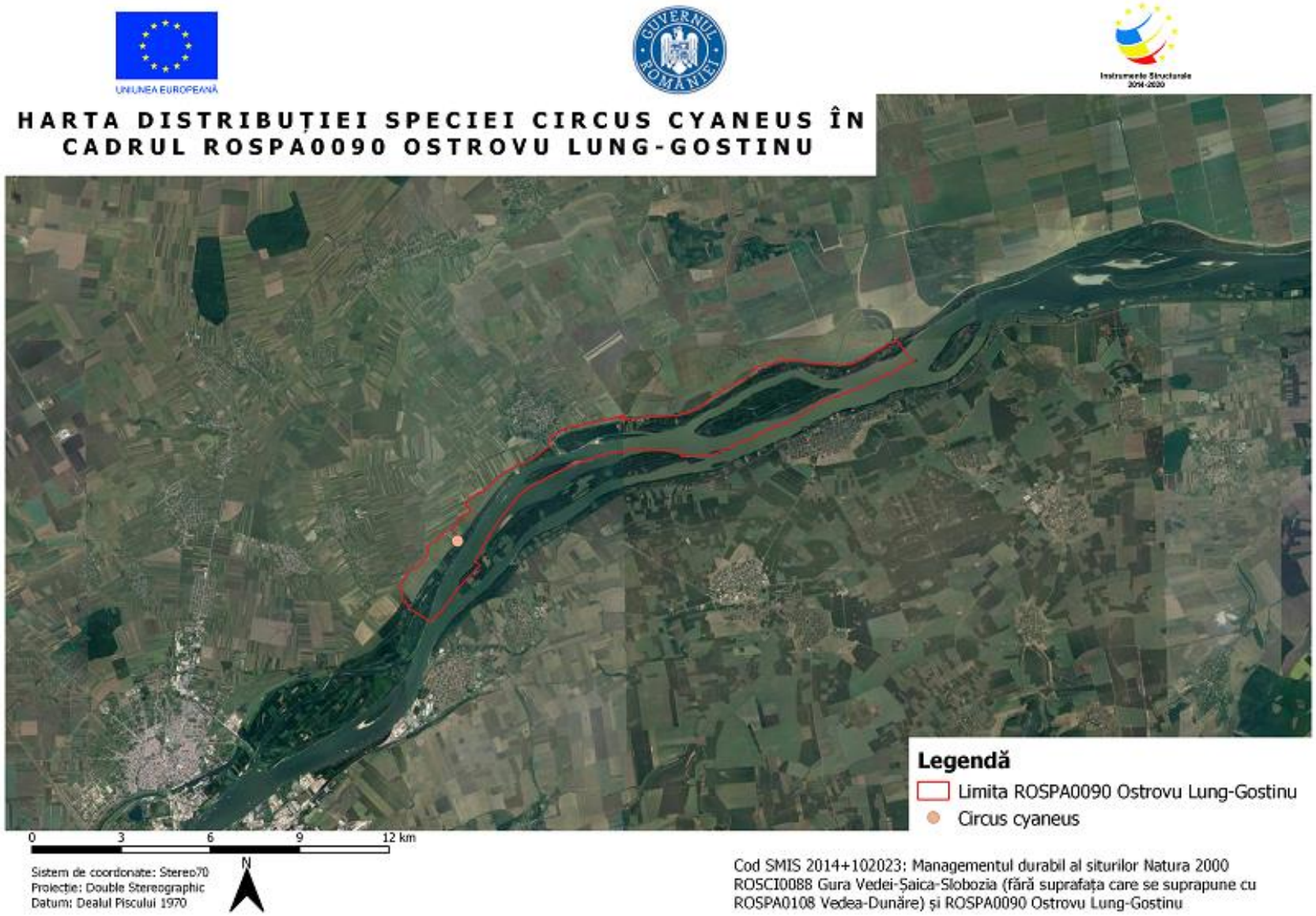

Distribuția speciei Circus cyaneus

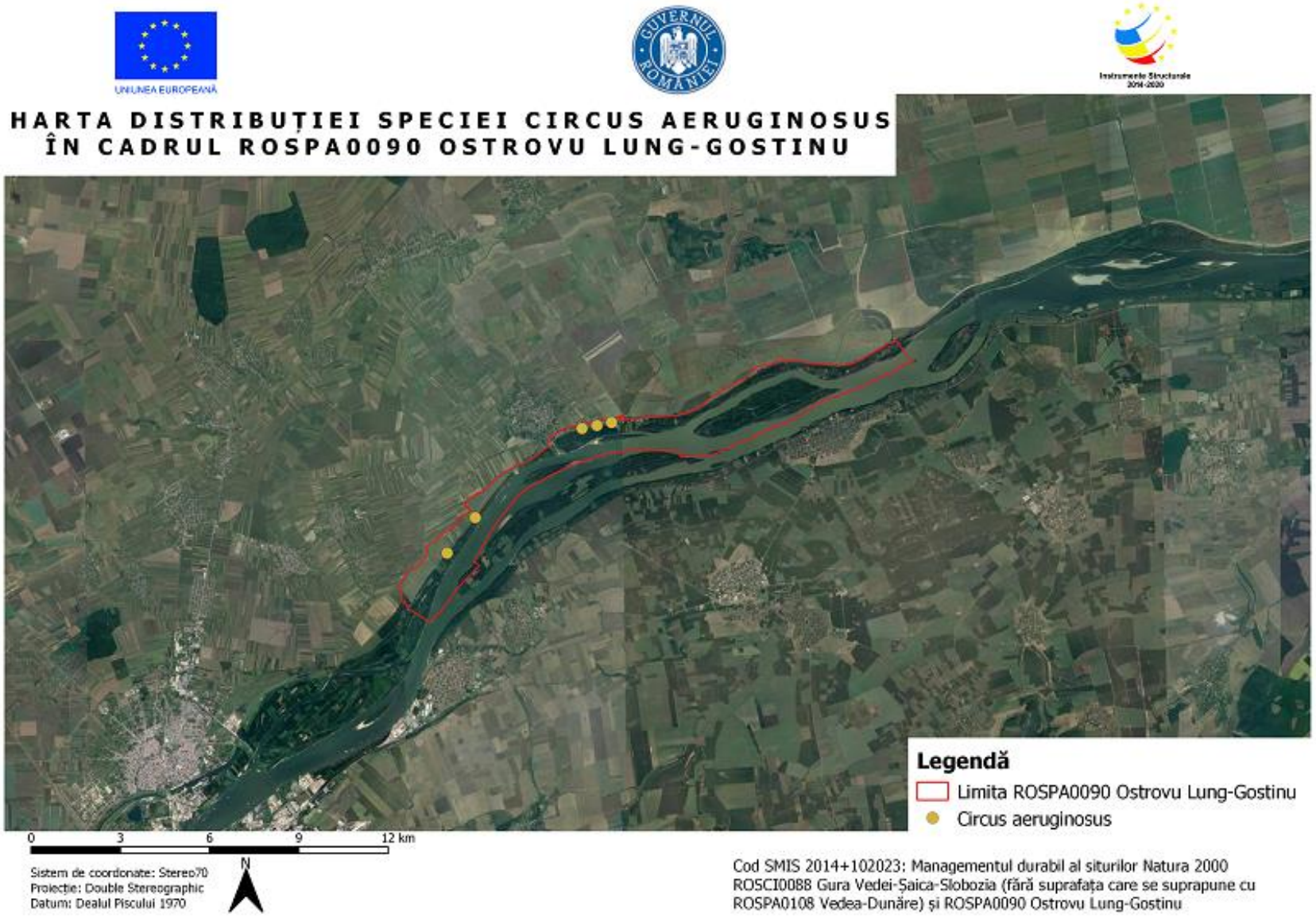

Distribuția speciei Circus aeruginosus

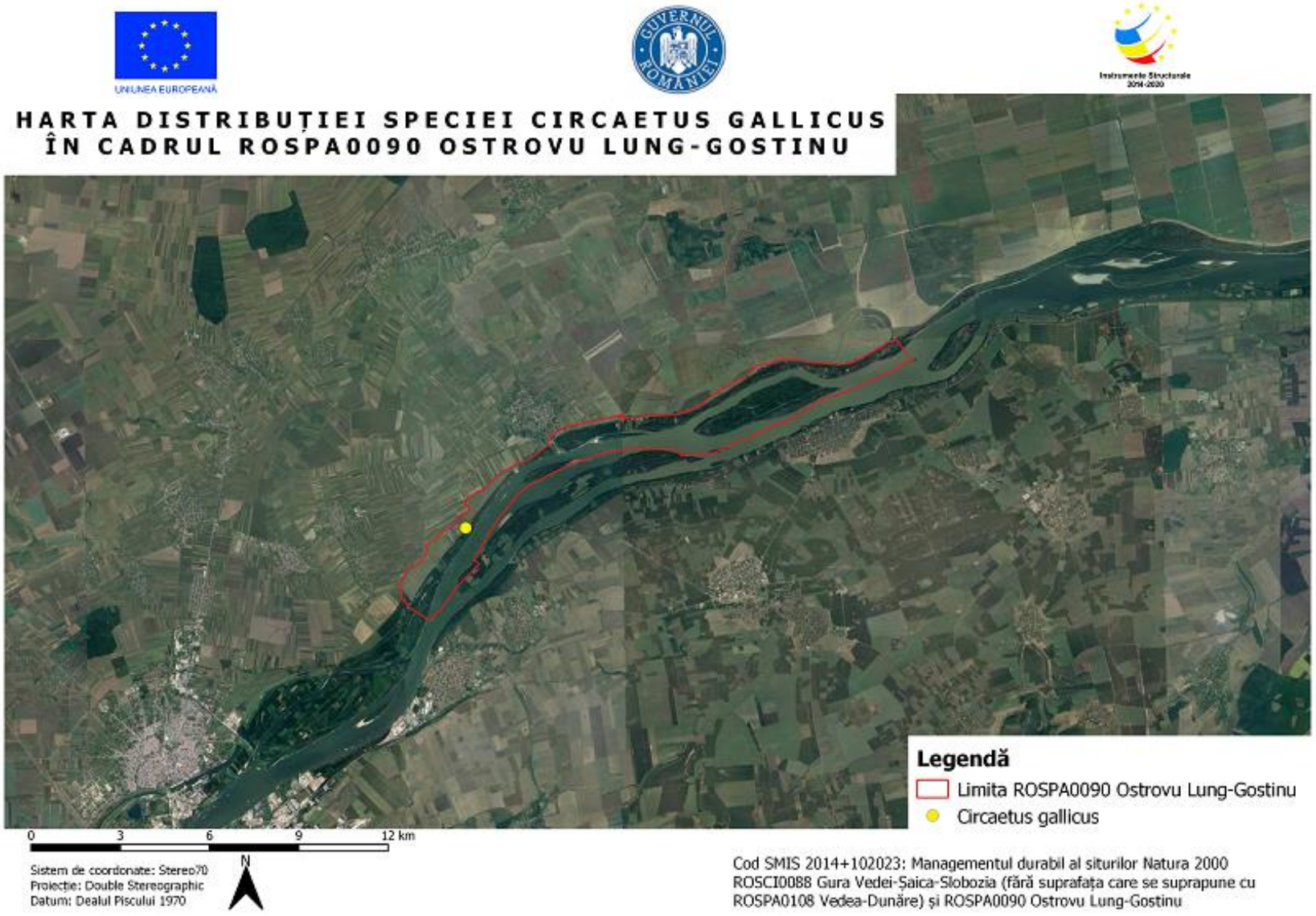

Distribuția speciei Cicaetus gallicus

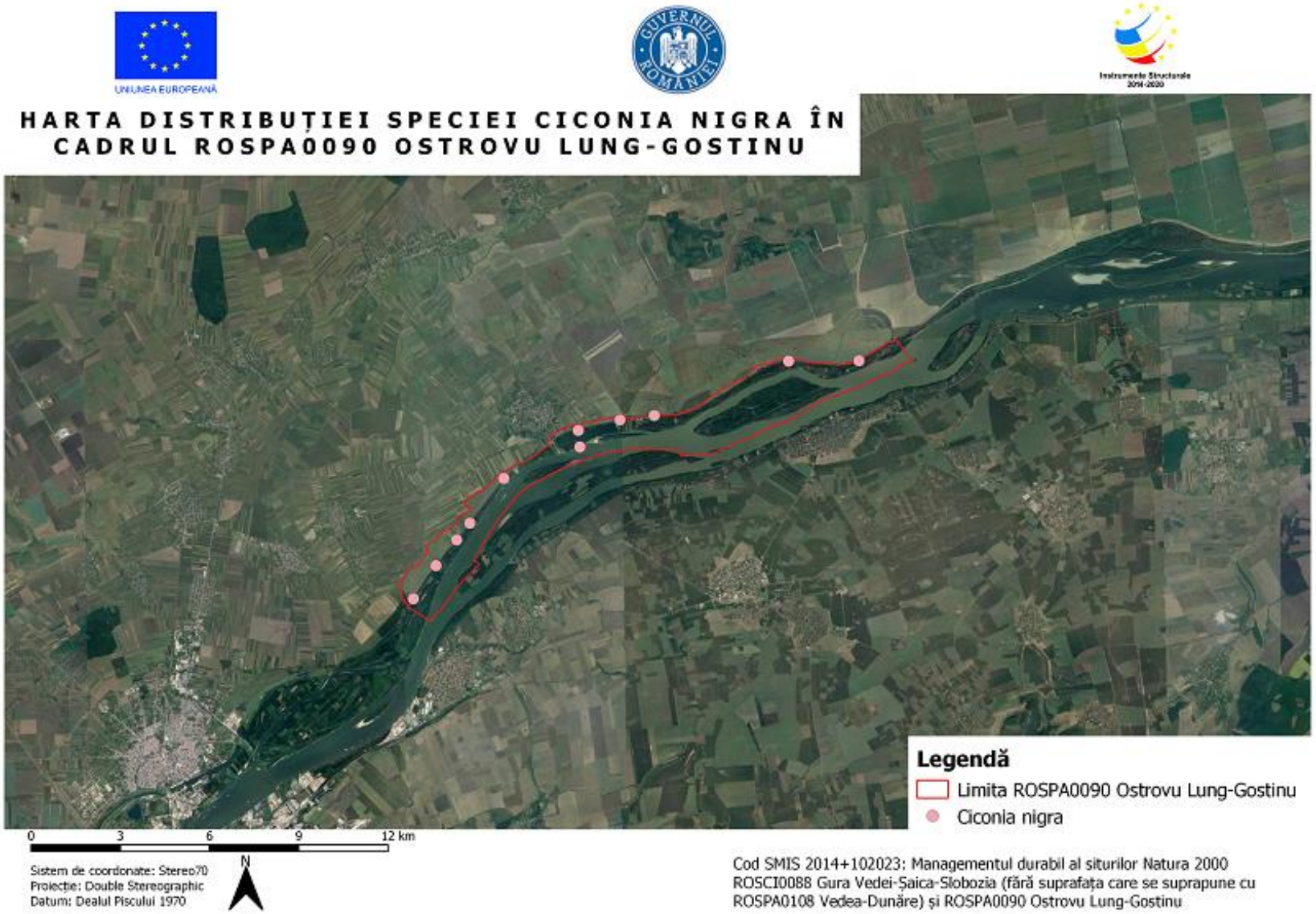

Distribuția speciei Ciconia nigra

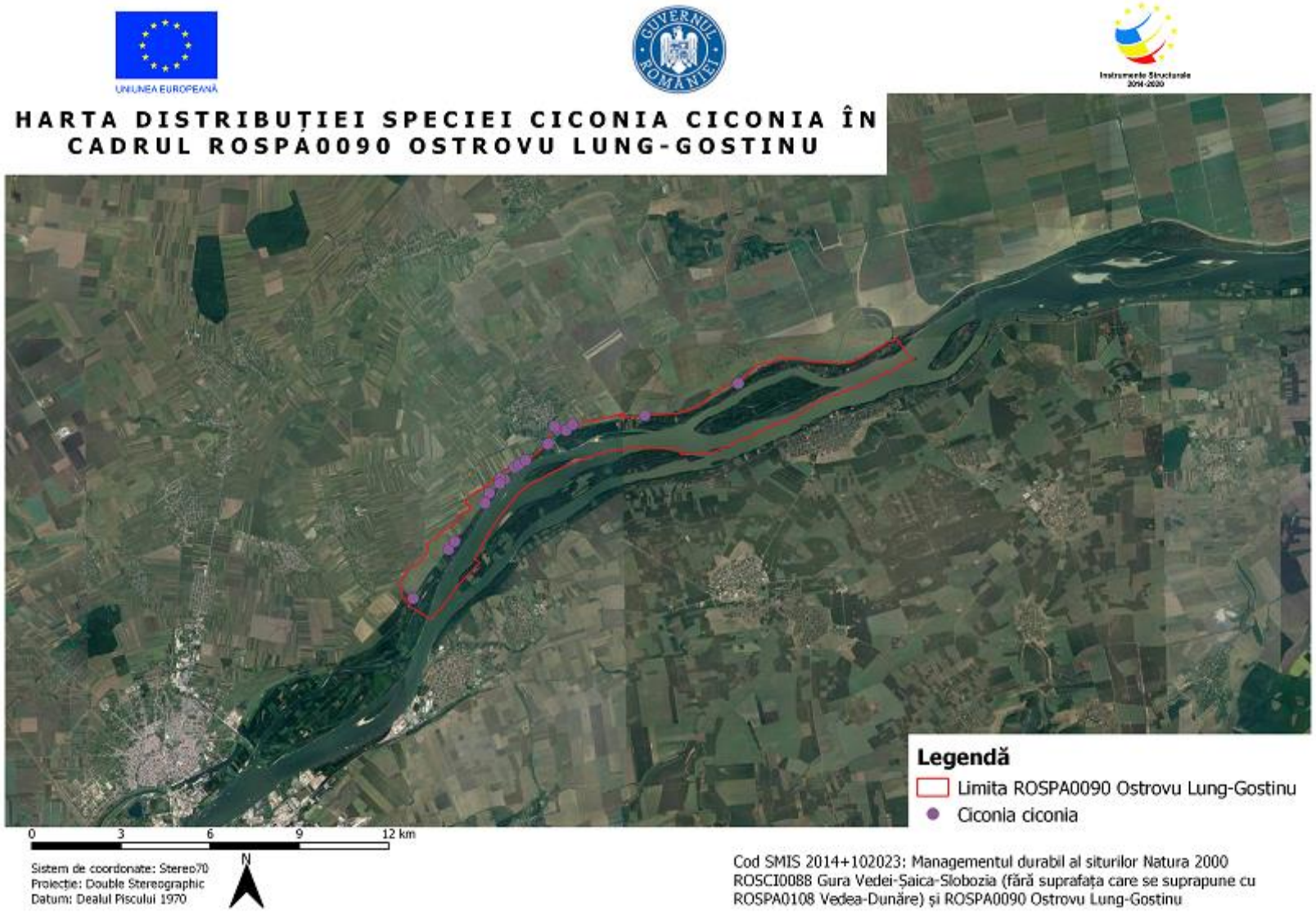

Distribuția speciei Ciconia ciconia

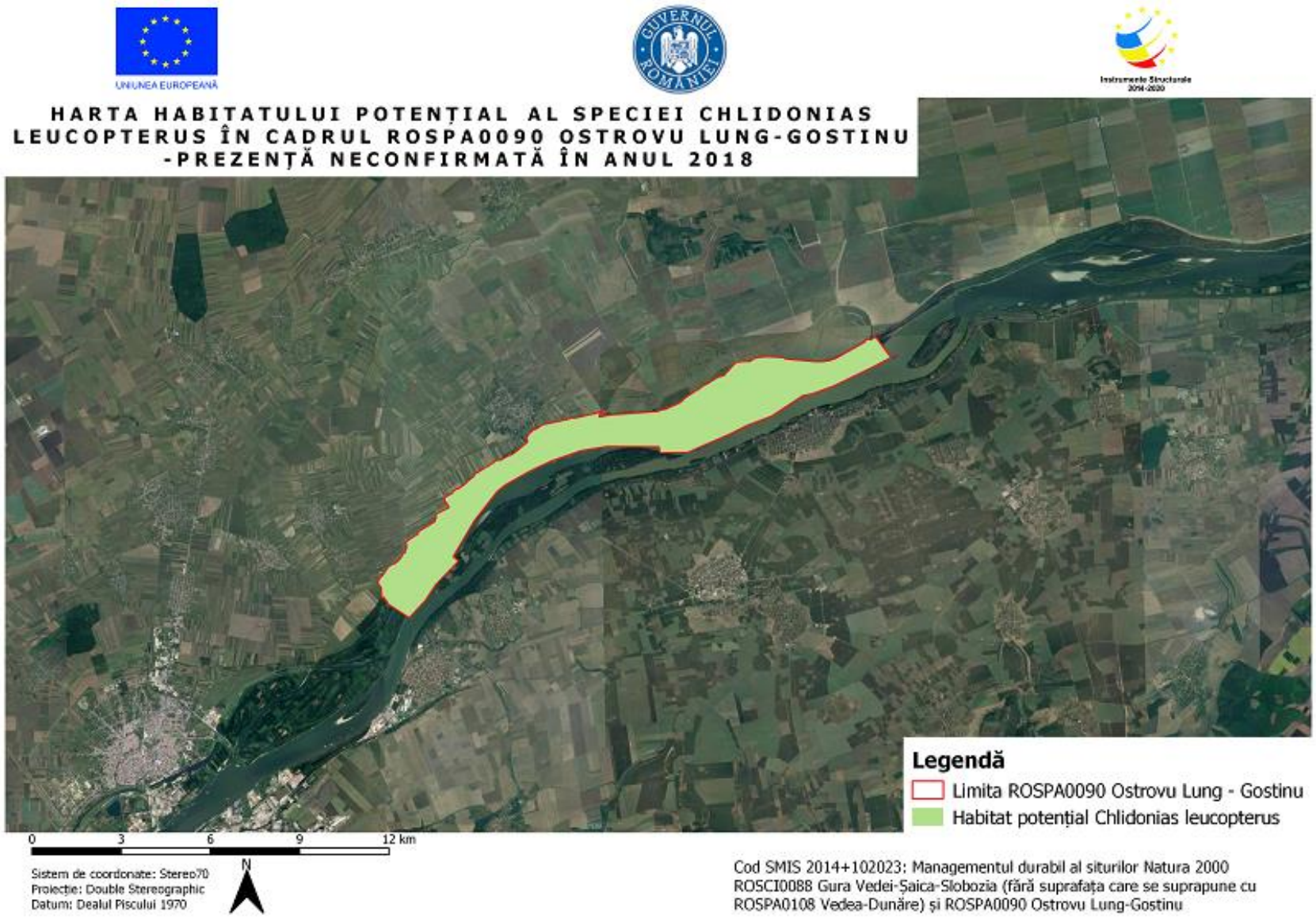

Distribuția speciei Chlidonias leucopterus

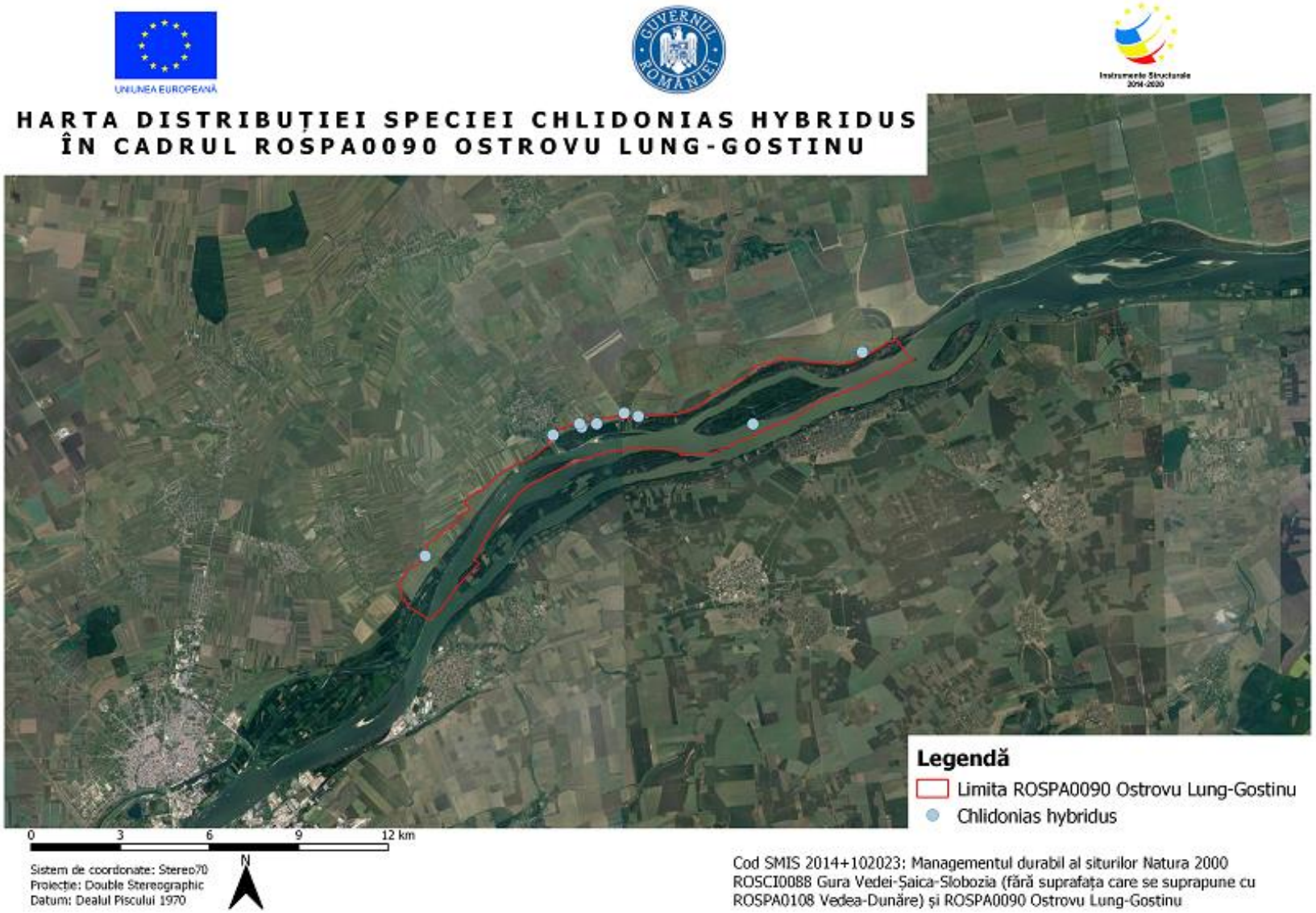

Distribuția speciei Chlidonias hybridus

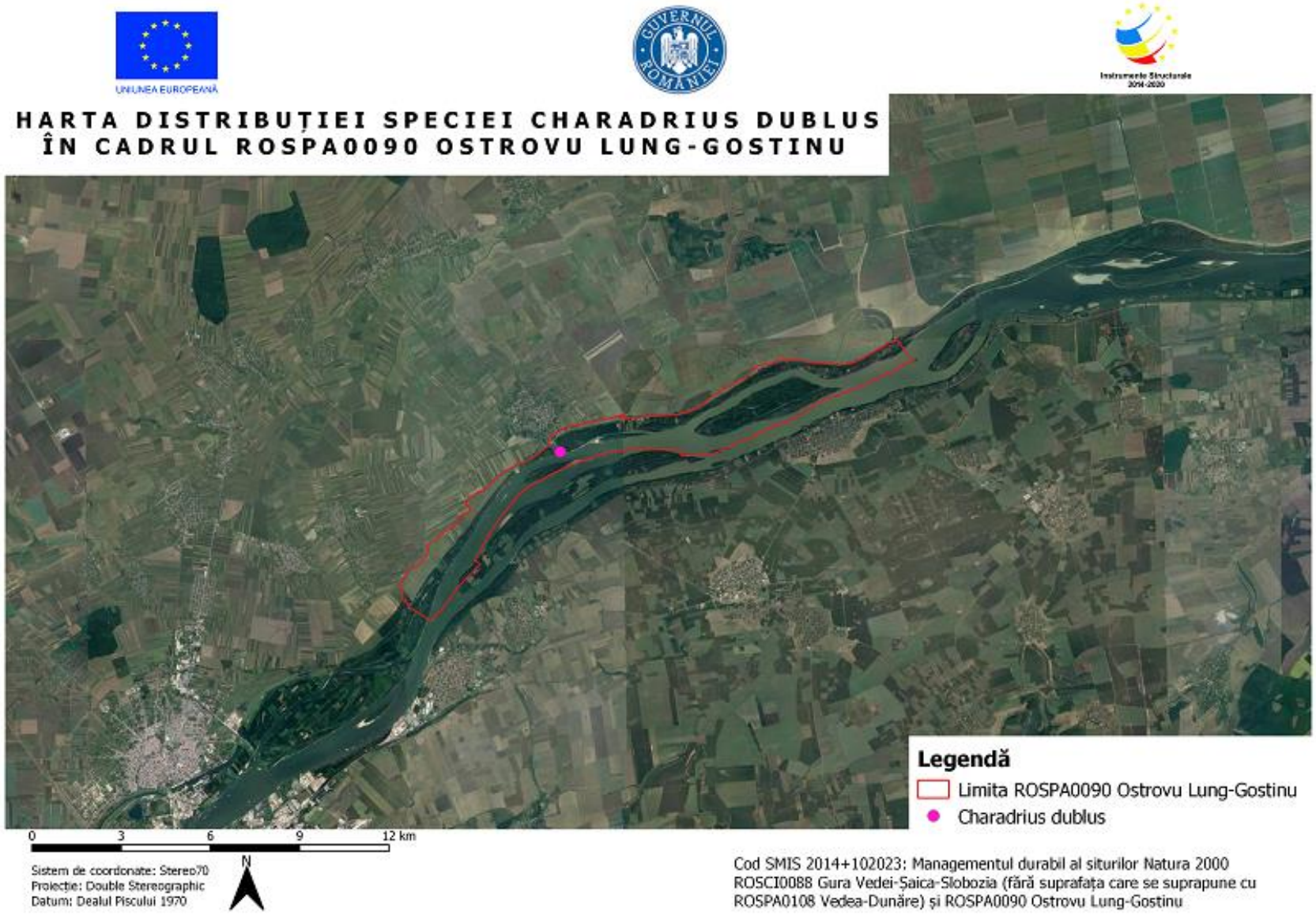

Distribuția speciei Charadrius dublus

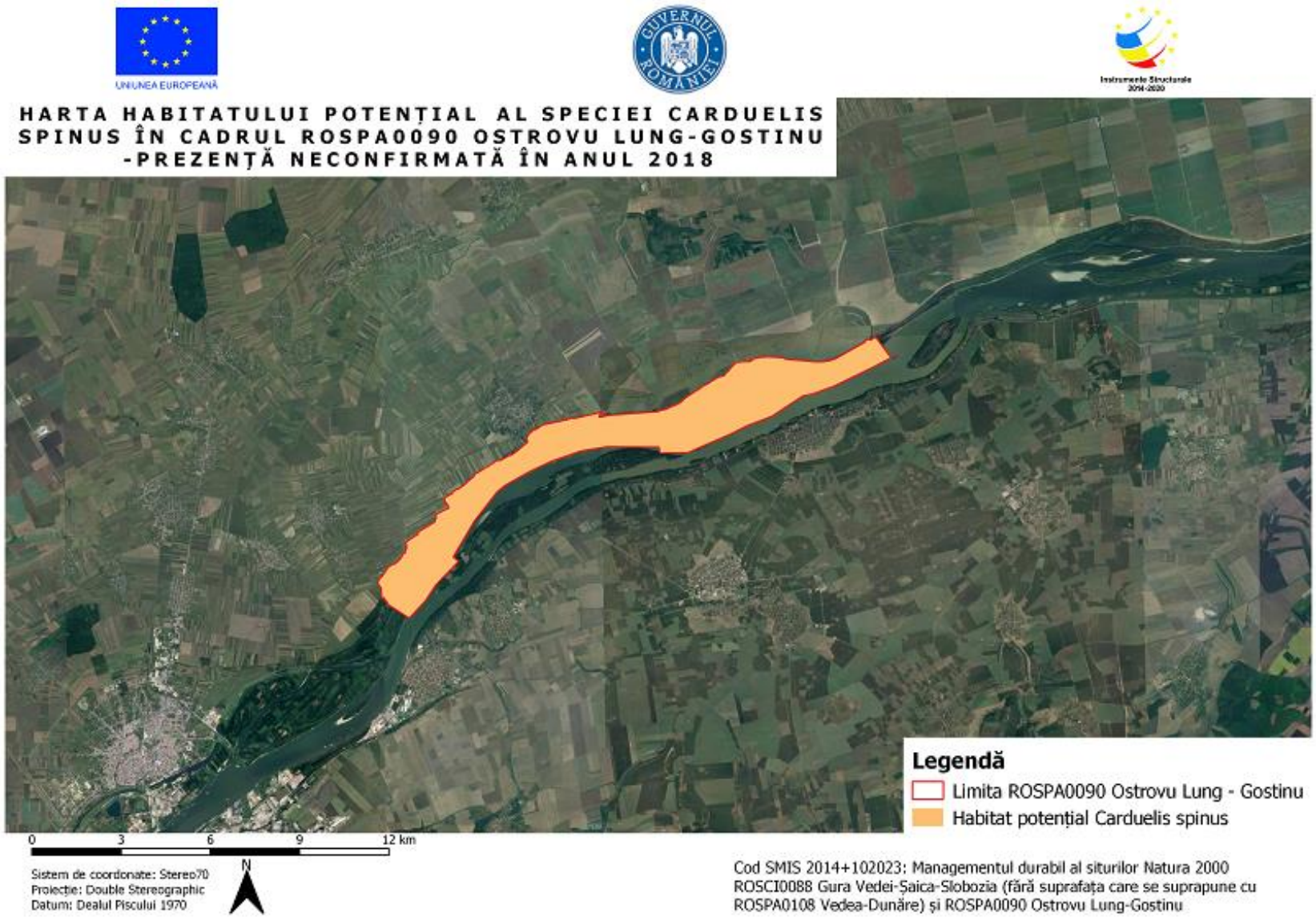

Distribuția speciei Carduelis spinus

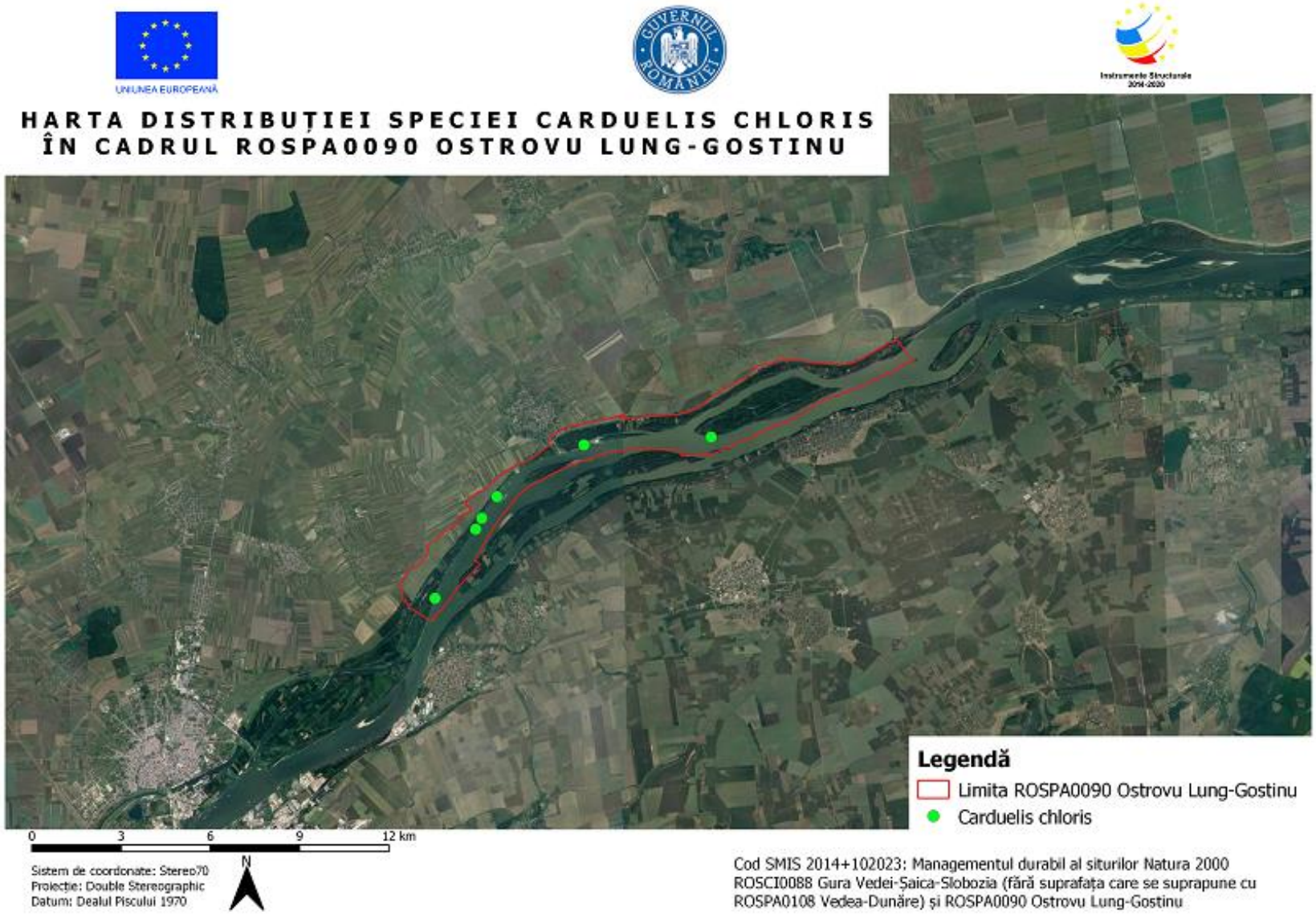

Distribuția speciei Carduelis chloris

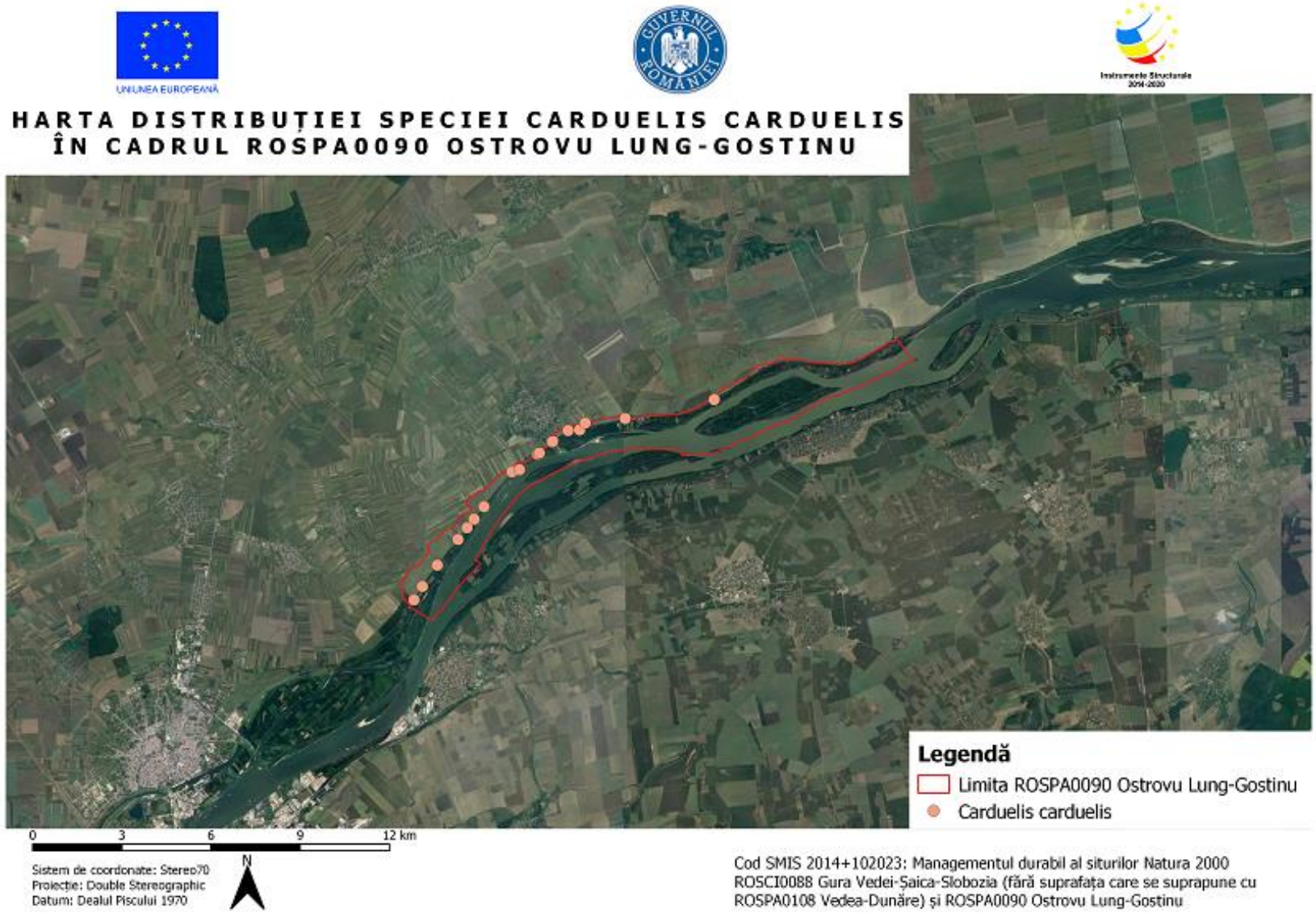

Distribuția speciei Carduelis carduelis

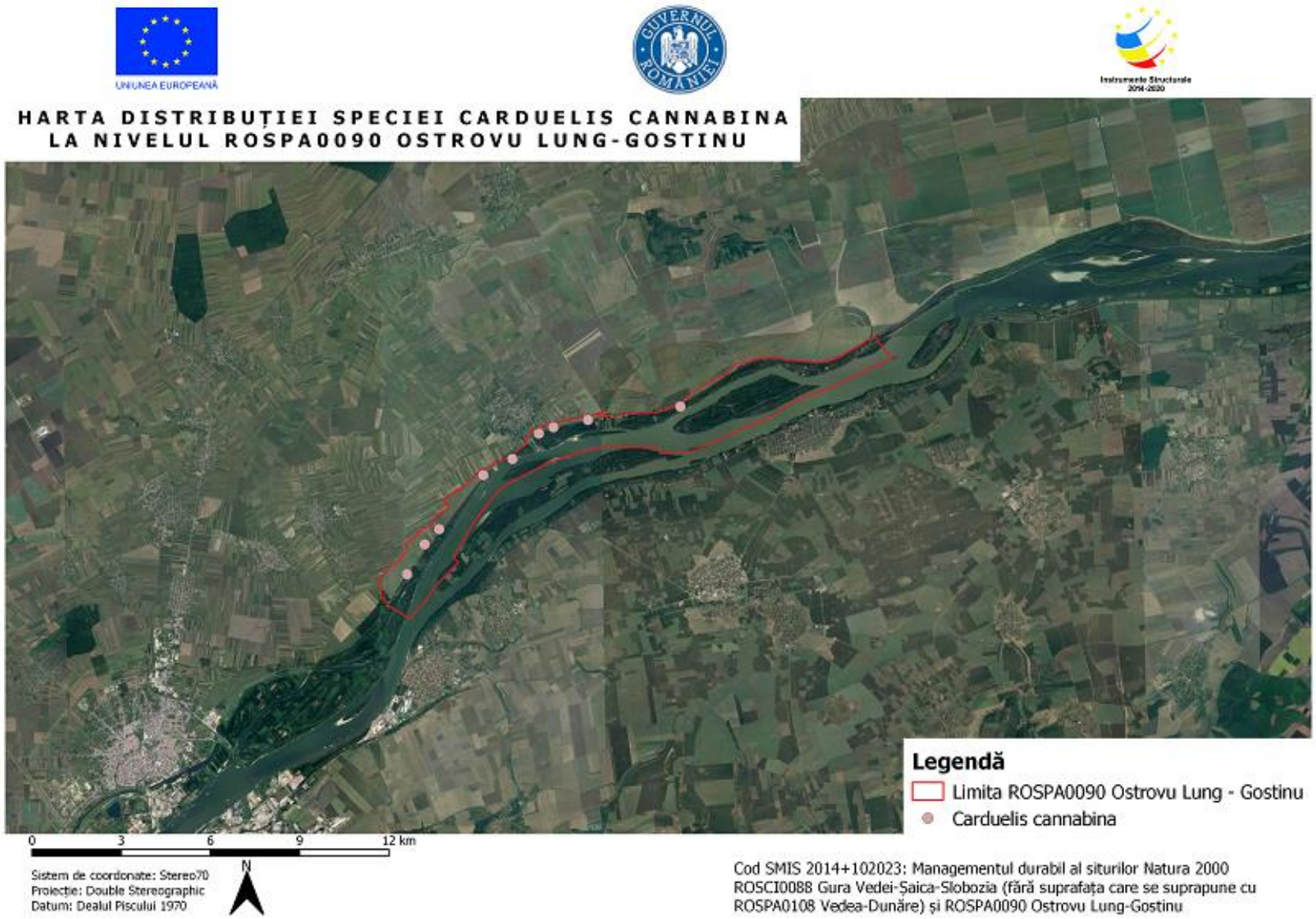

Distribuția speciei Carduelis cannalina

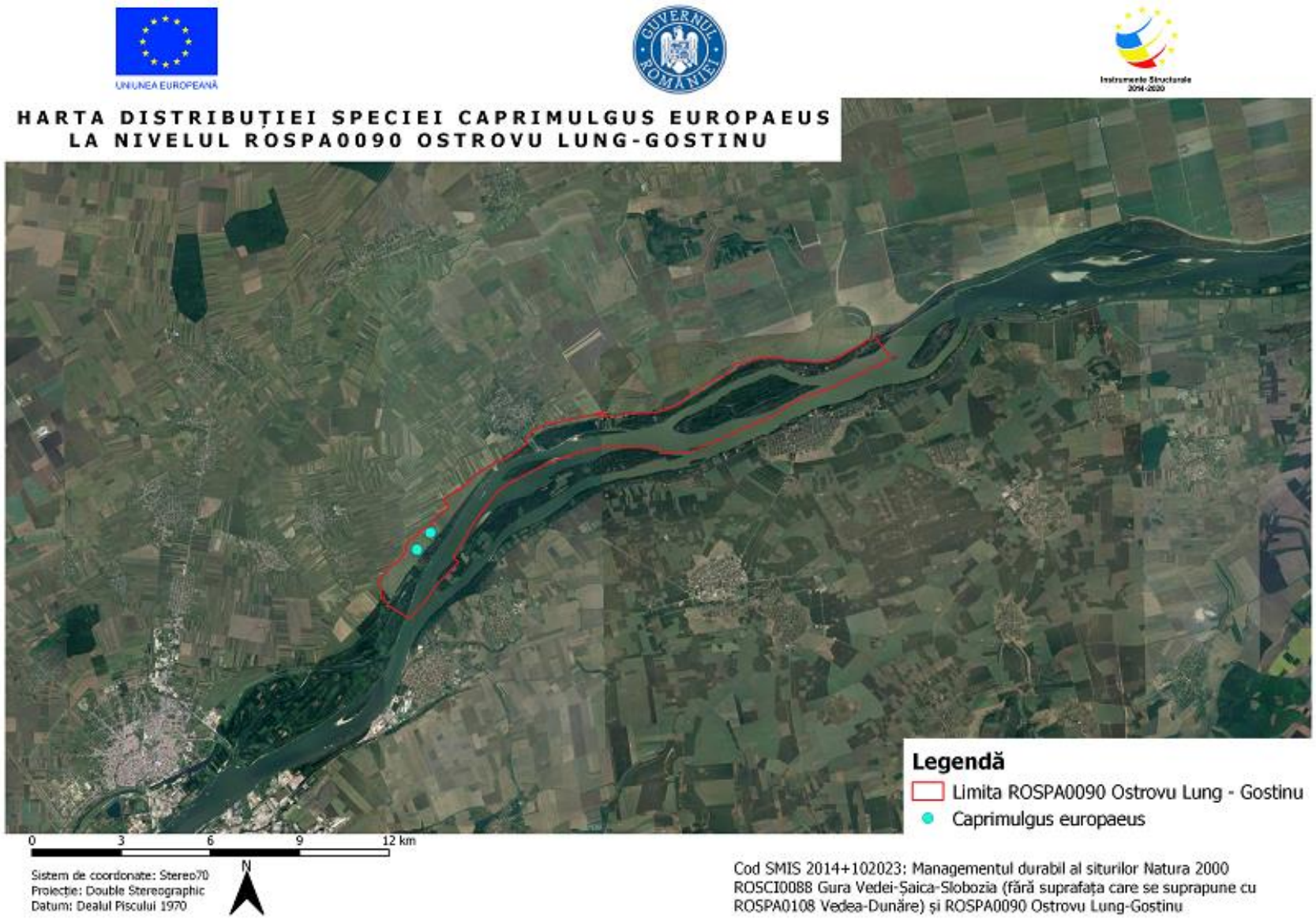

Distribuția speciei Caprimulgus europaeus

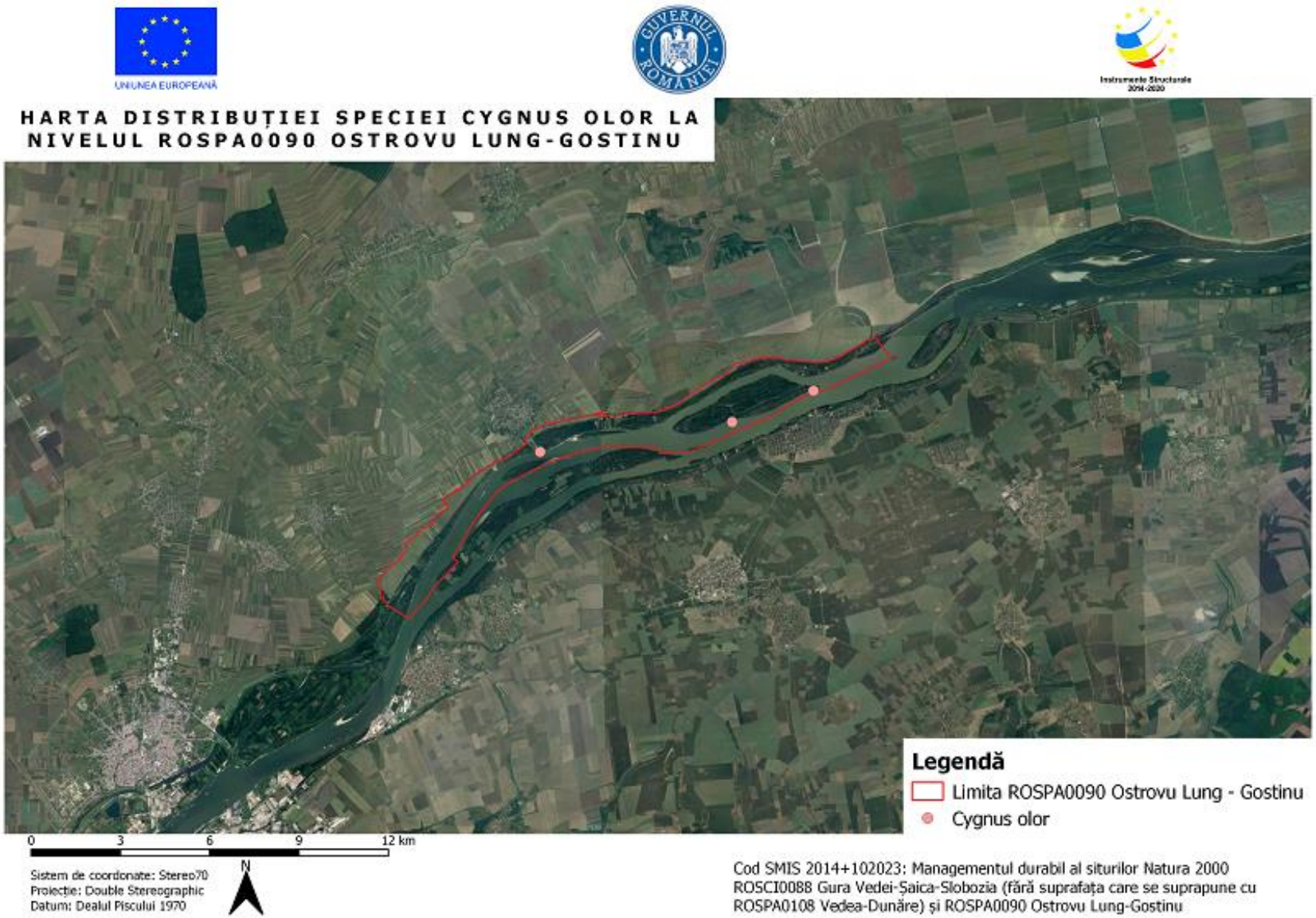

Distribuția speciei Cygnus olorus

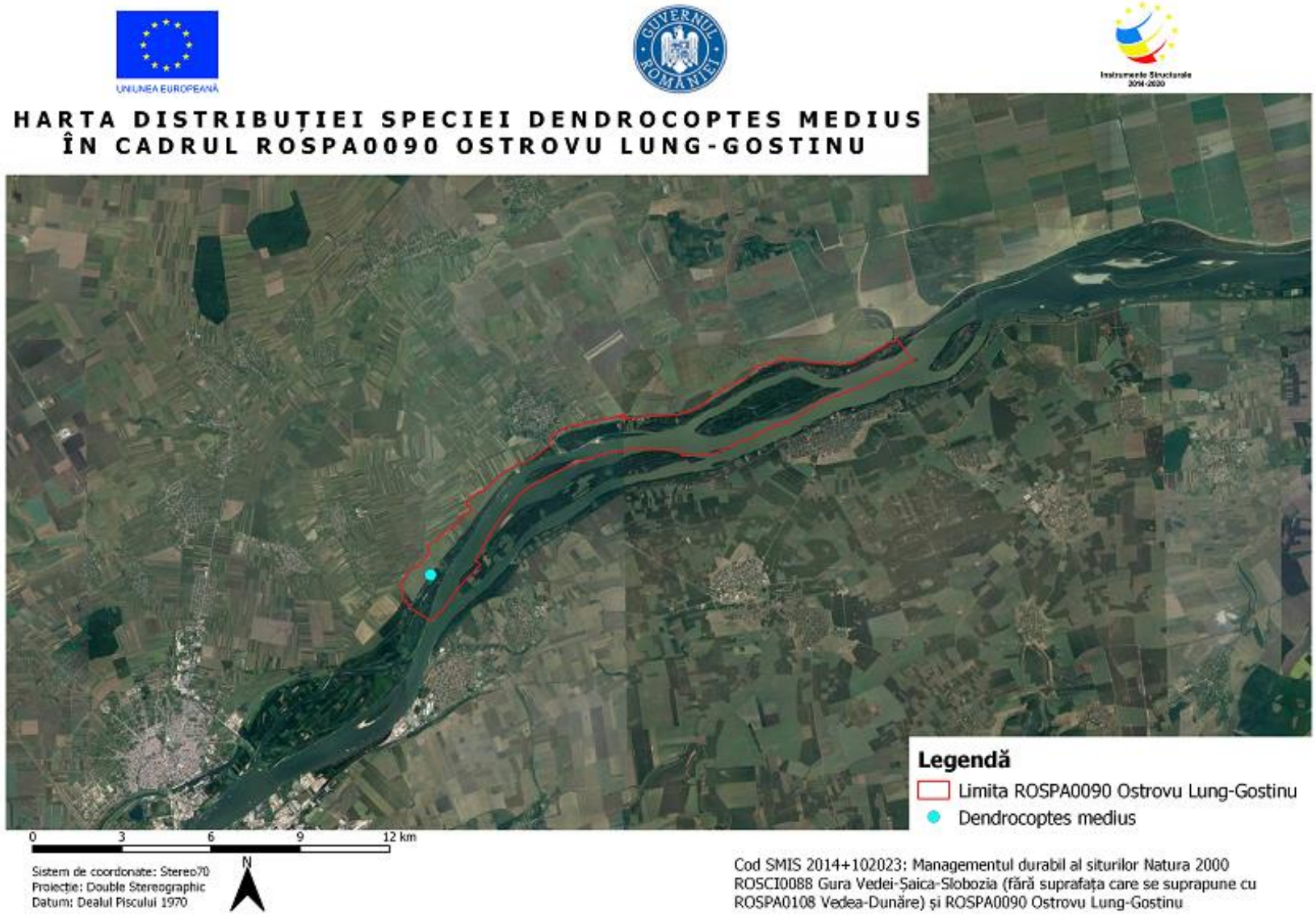

Distribuția speciei Dendrocoptes medius

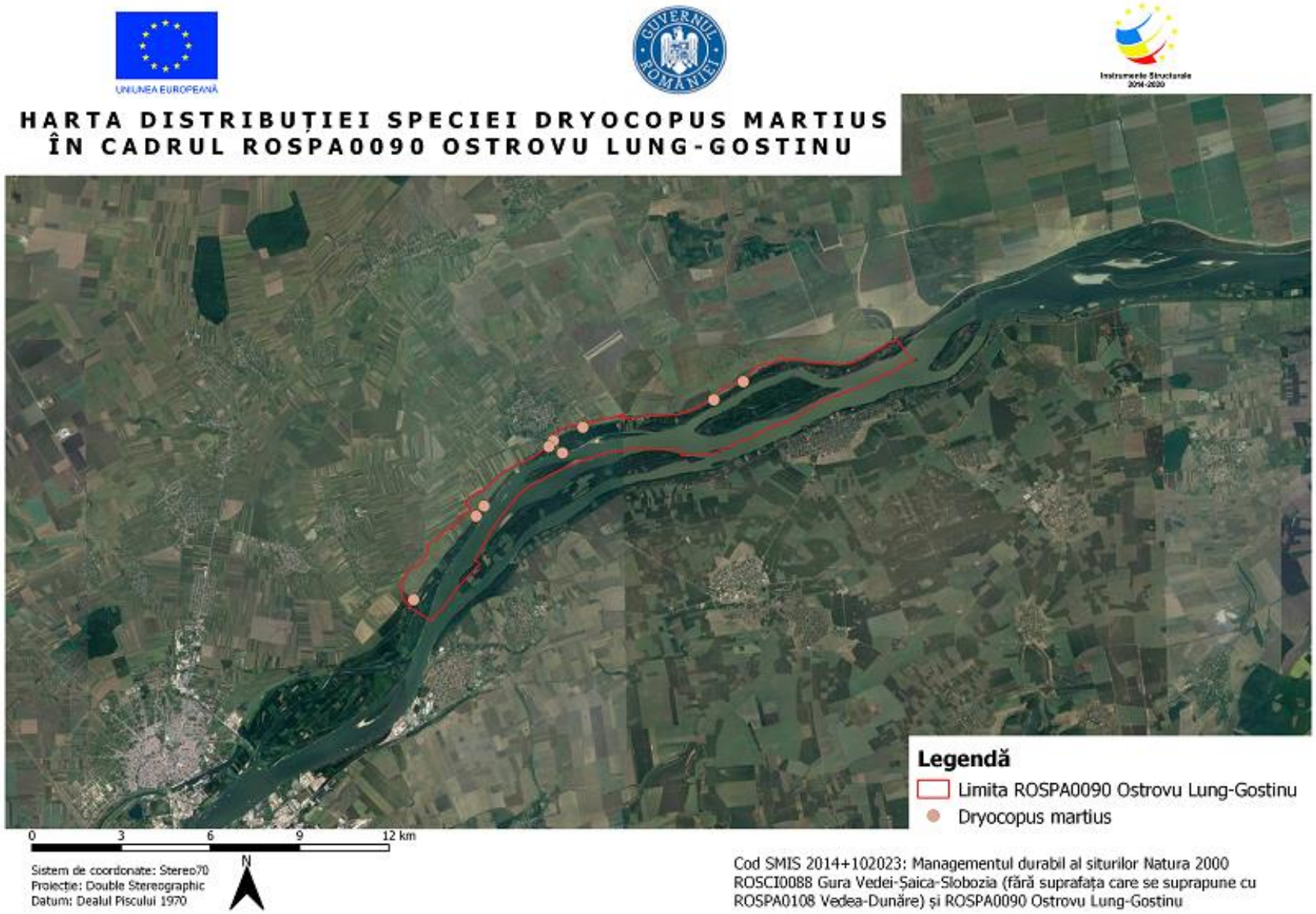

Distribuția speciei Dryocopus martius

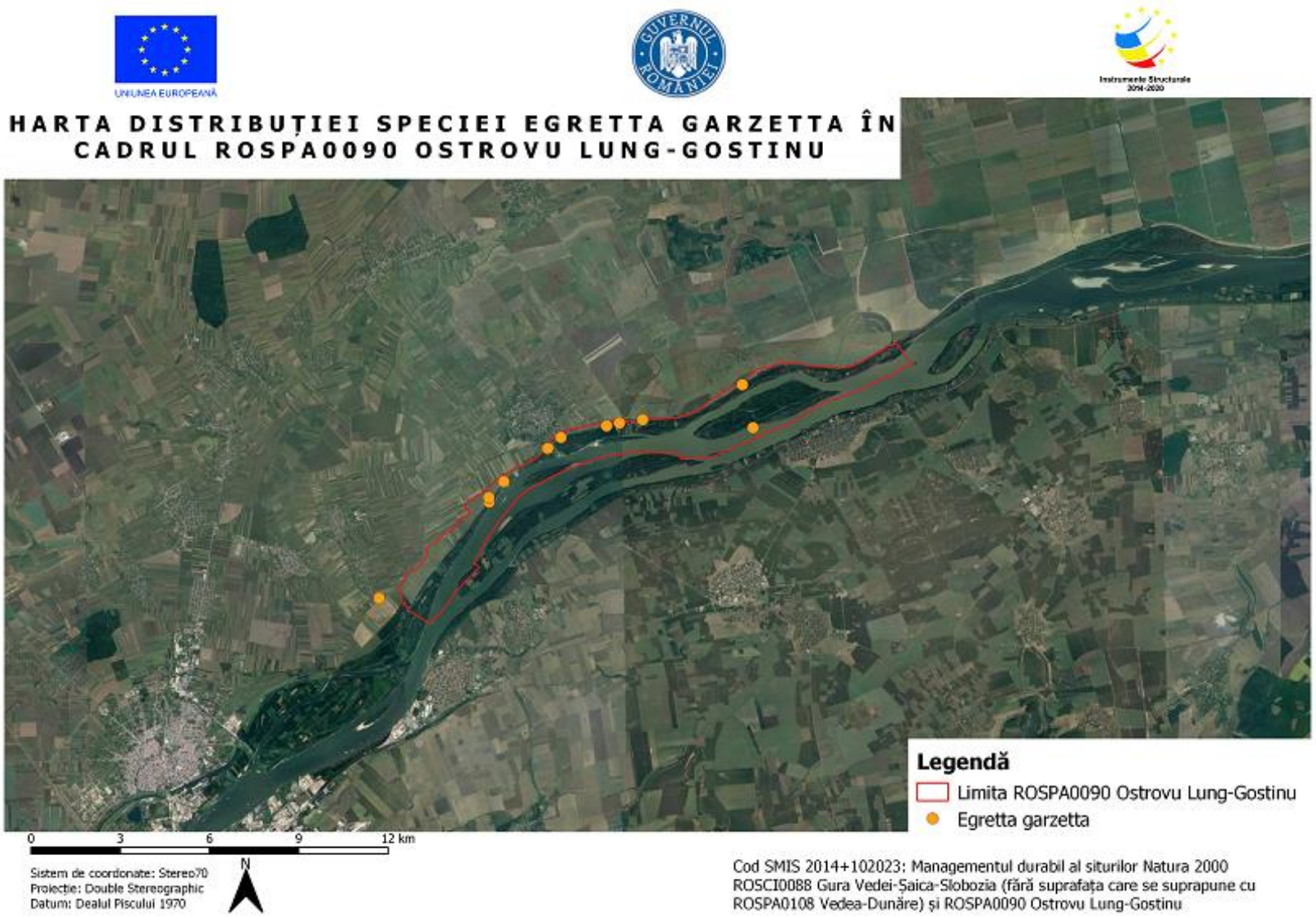

Distribuția speciei Egretta garzetta

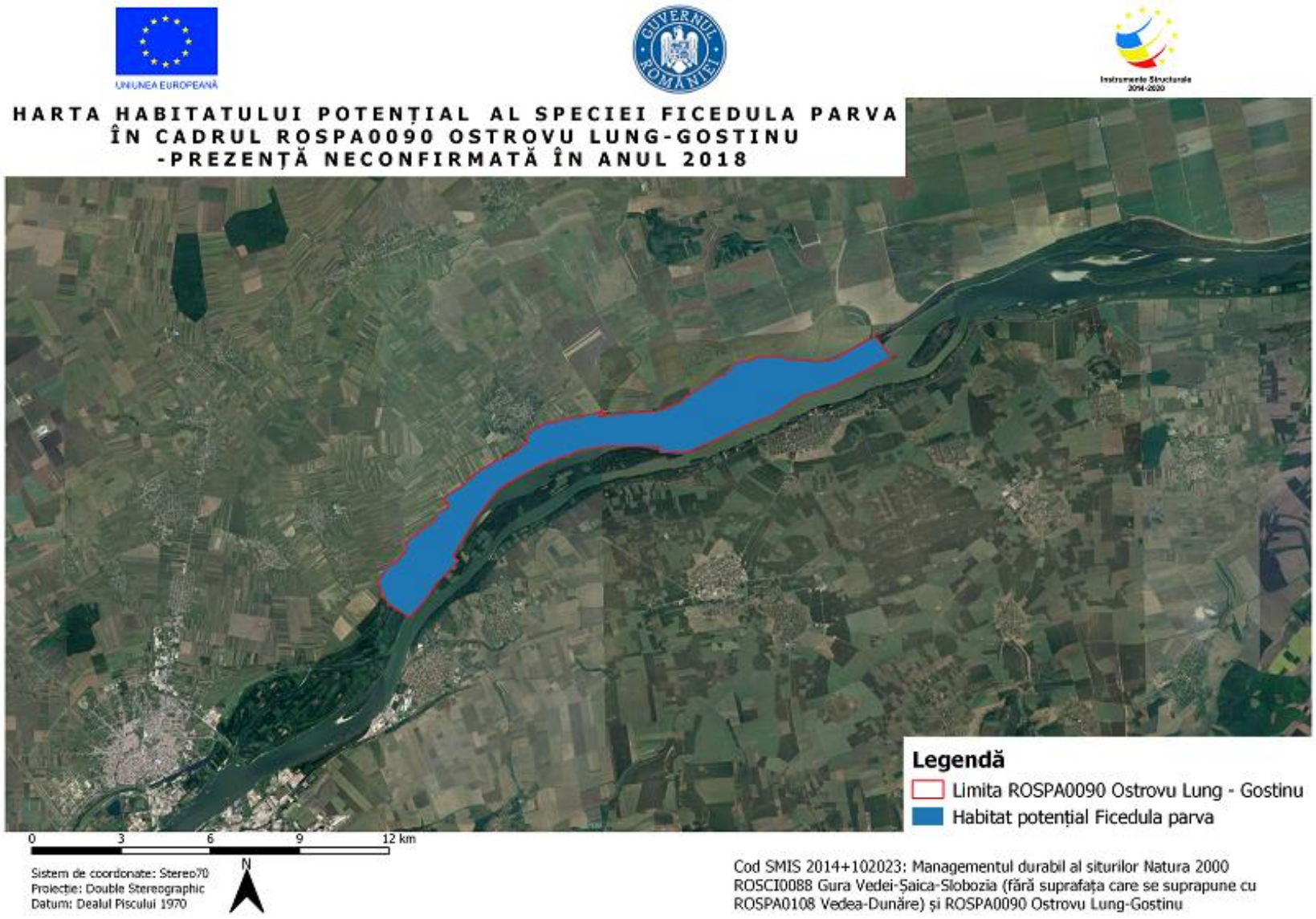

Distribuția speciei Ficedula parva

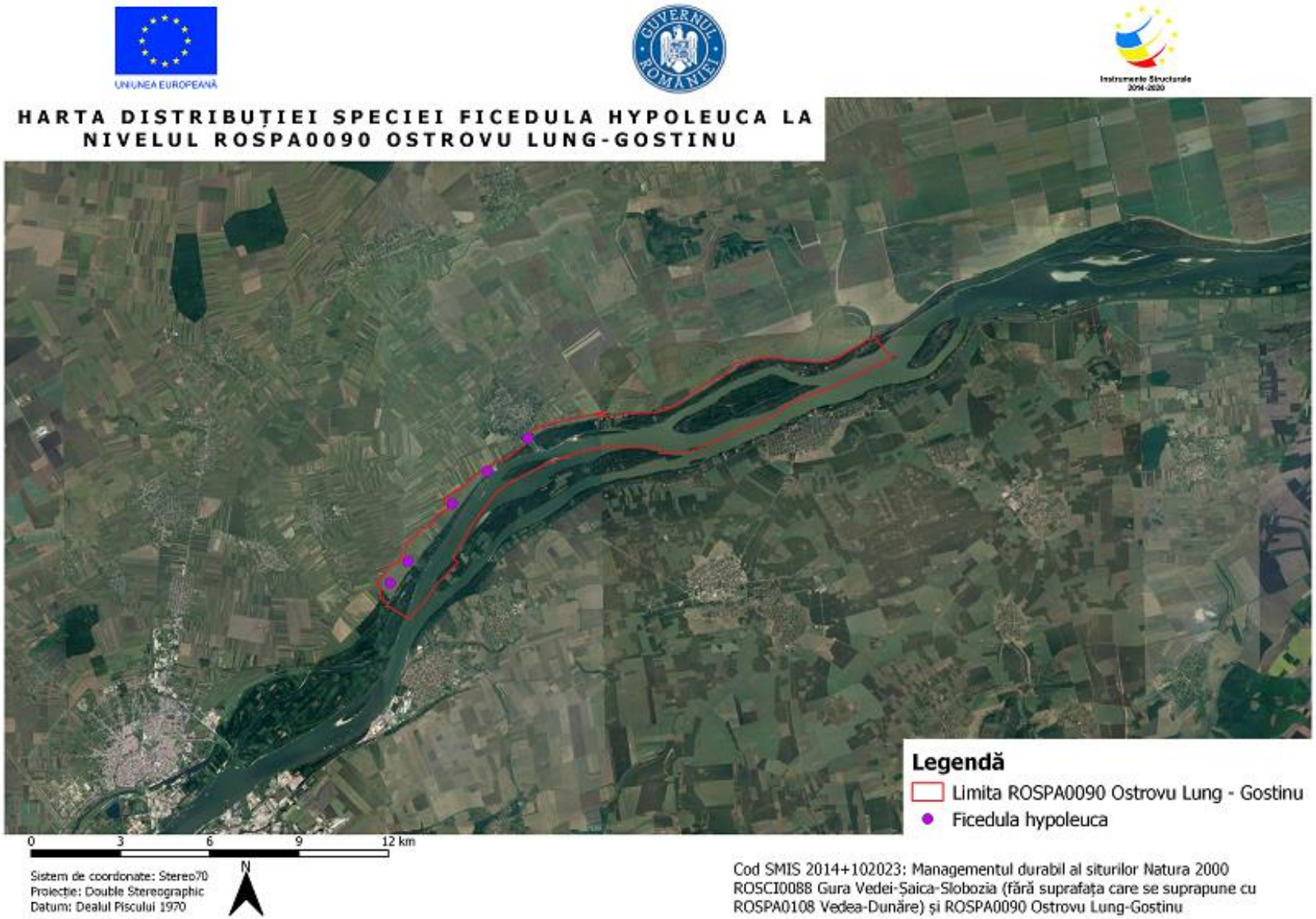

Distribuția speciei Ficedula hypoleuca

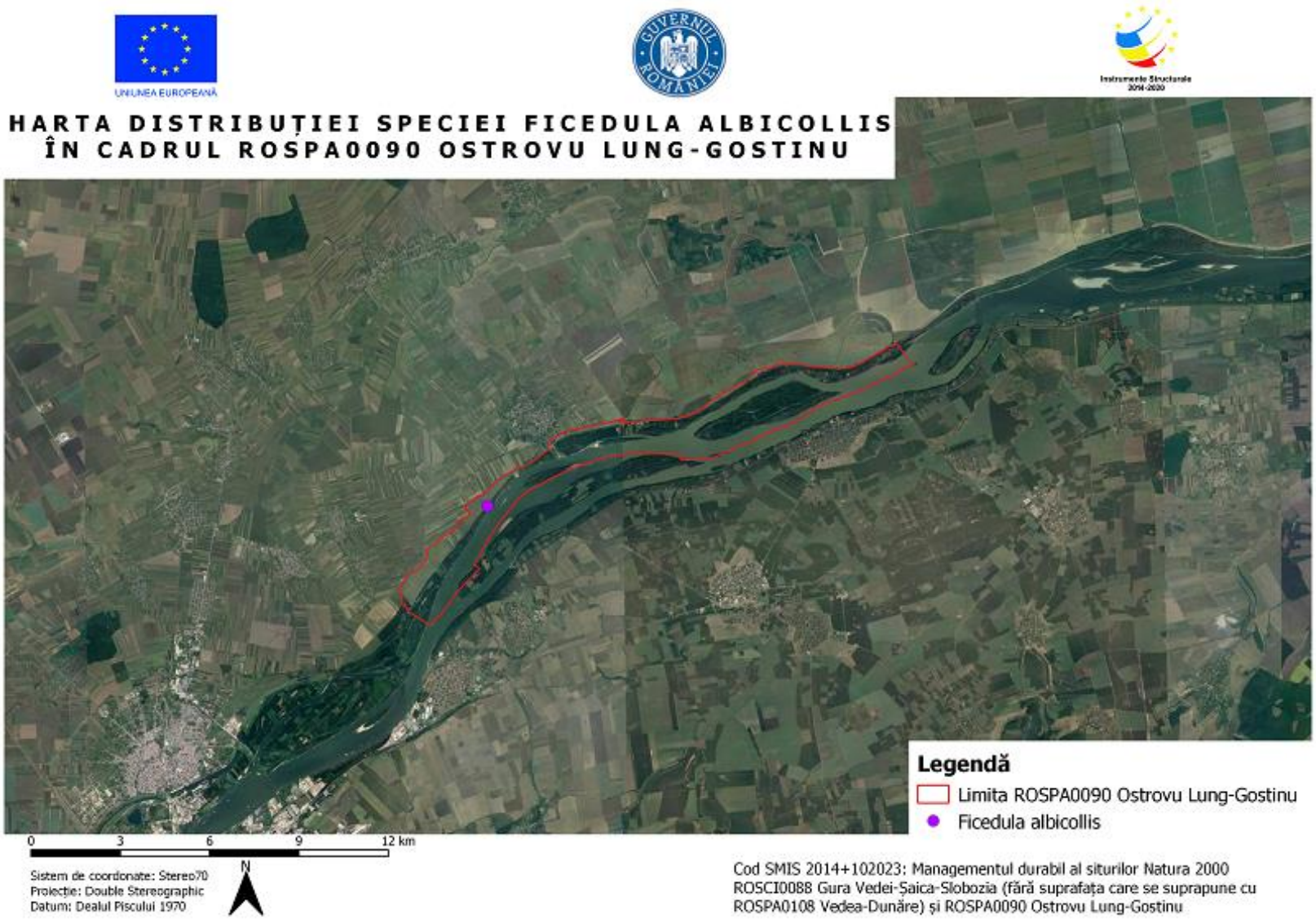

Distribuția speciei Ficedula albicollis

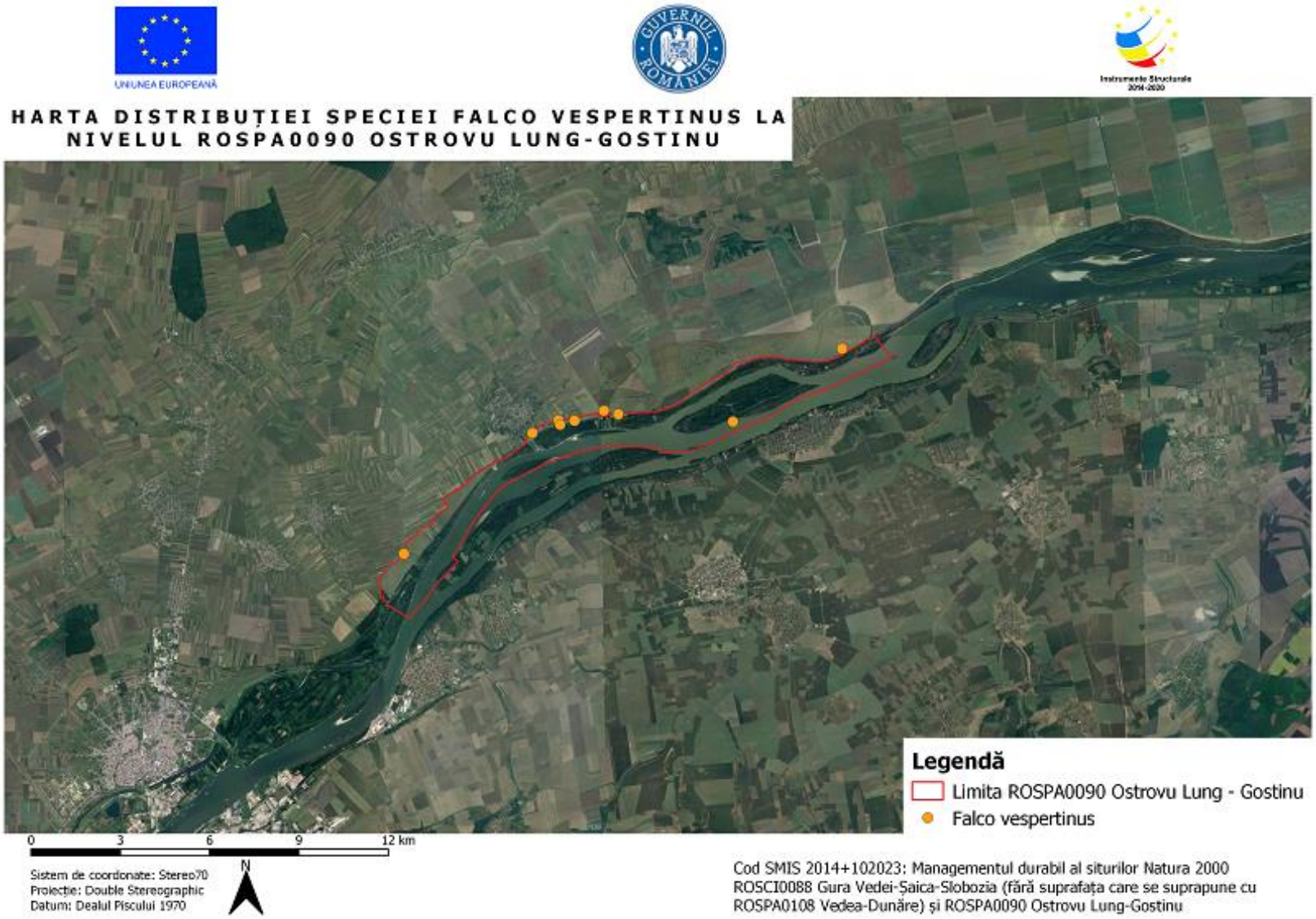

Distribuția speciei Falco vesperetinus

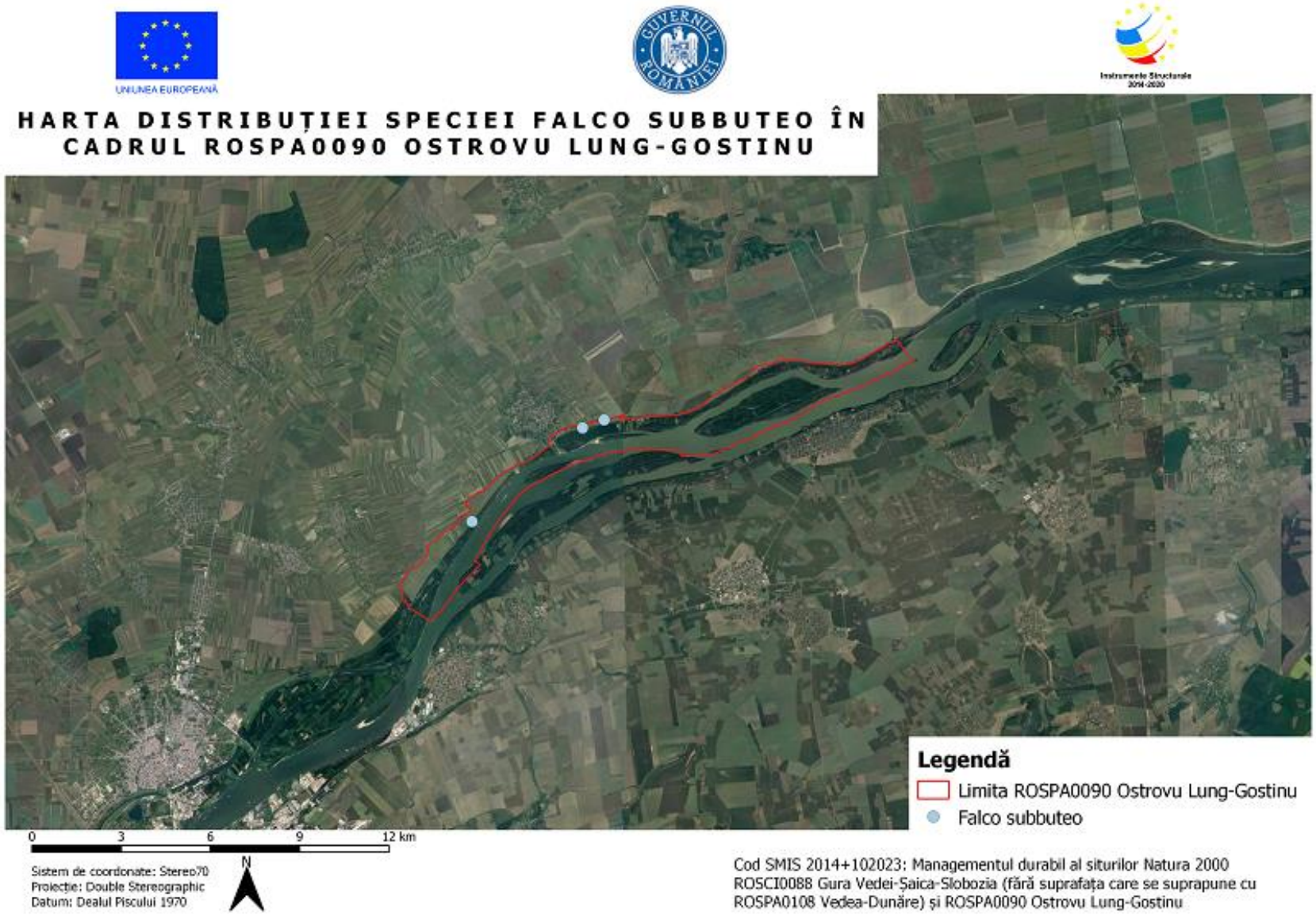

Distribuția speciei Falco subbuteo

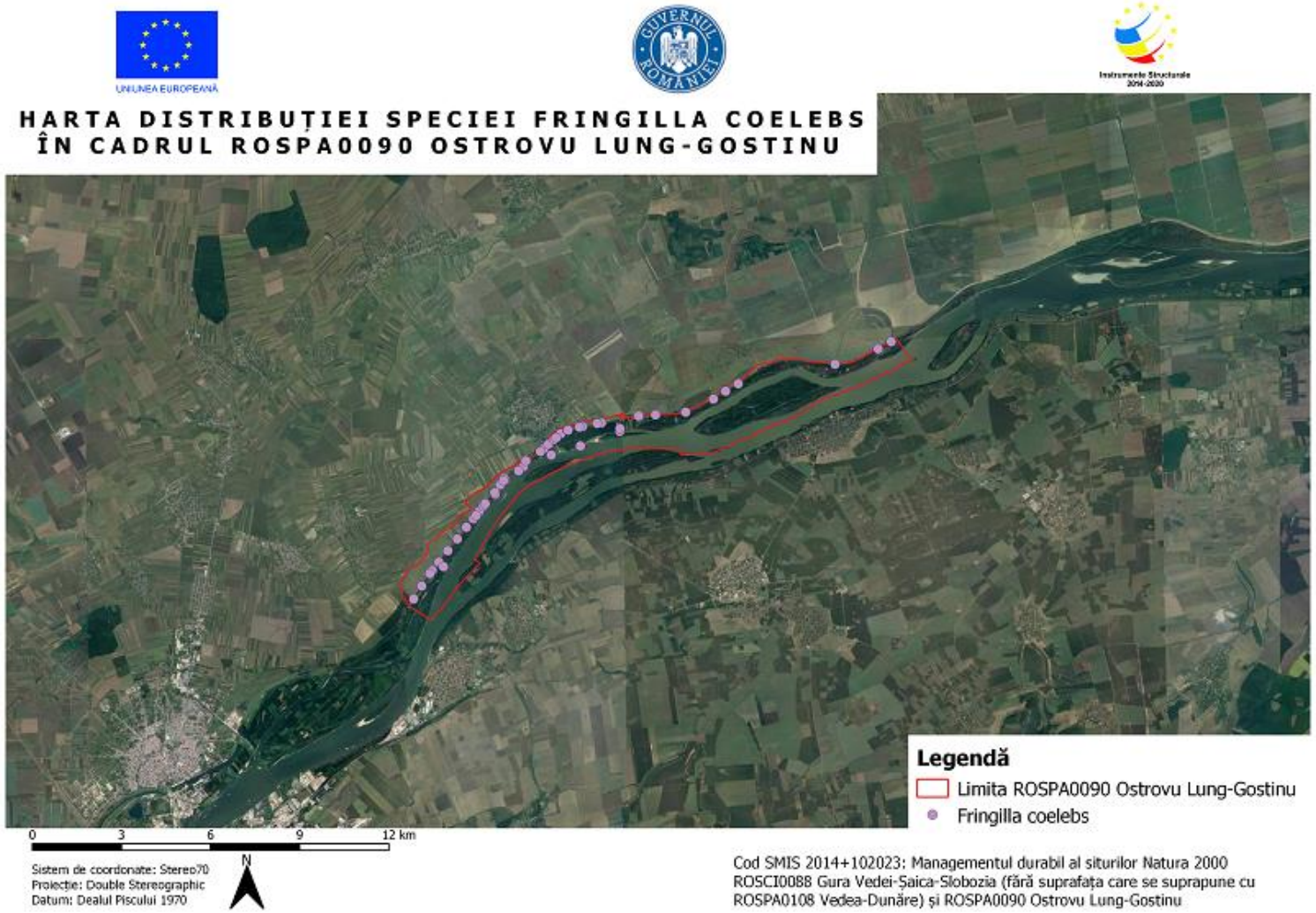

Distribuția speciei Fringilla coelebs

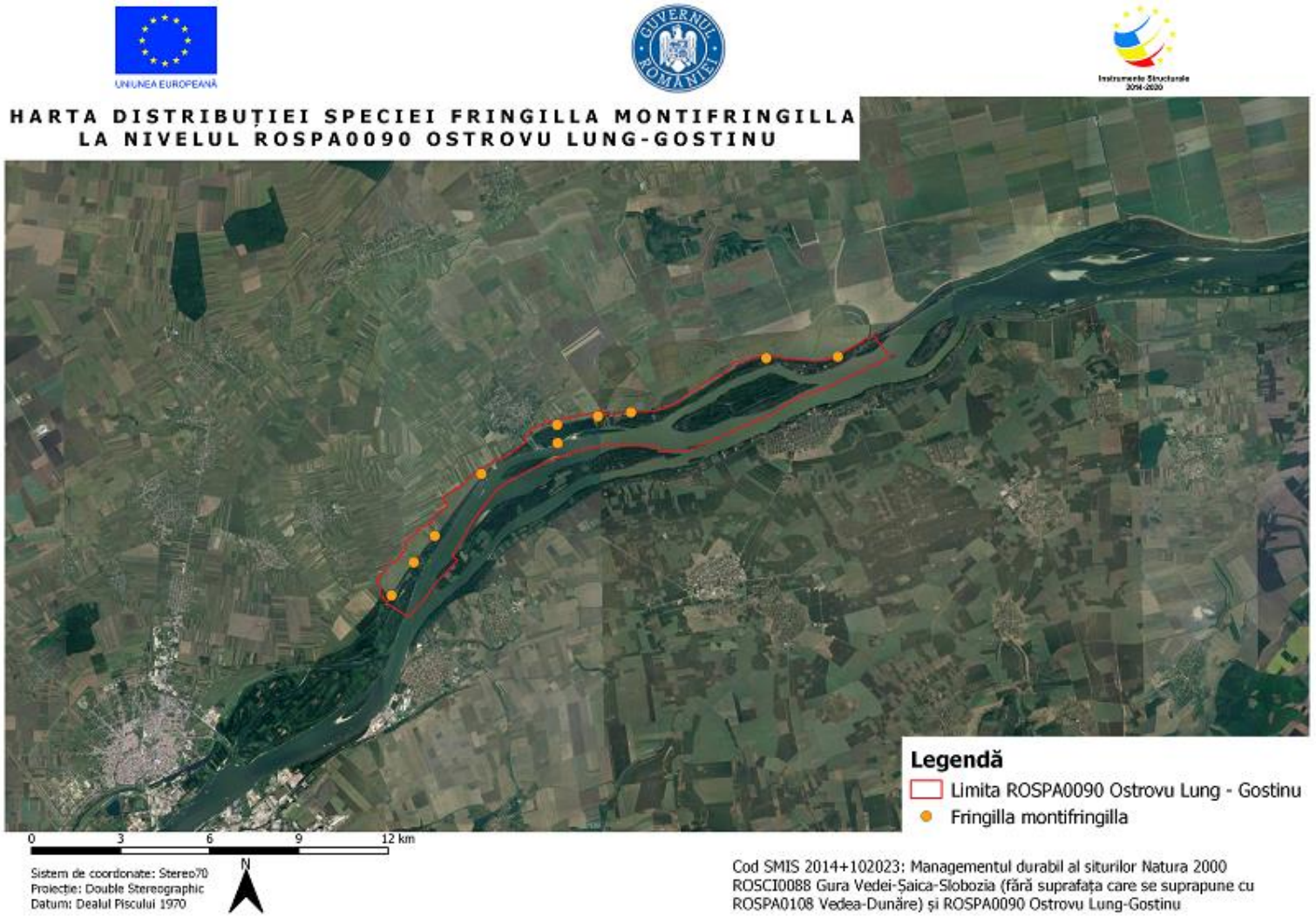

Distribuția speciei Fringilla montifringilla

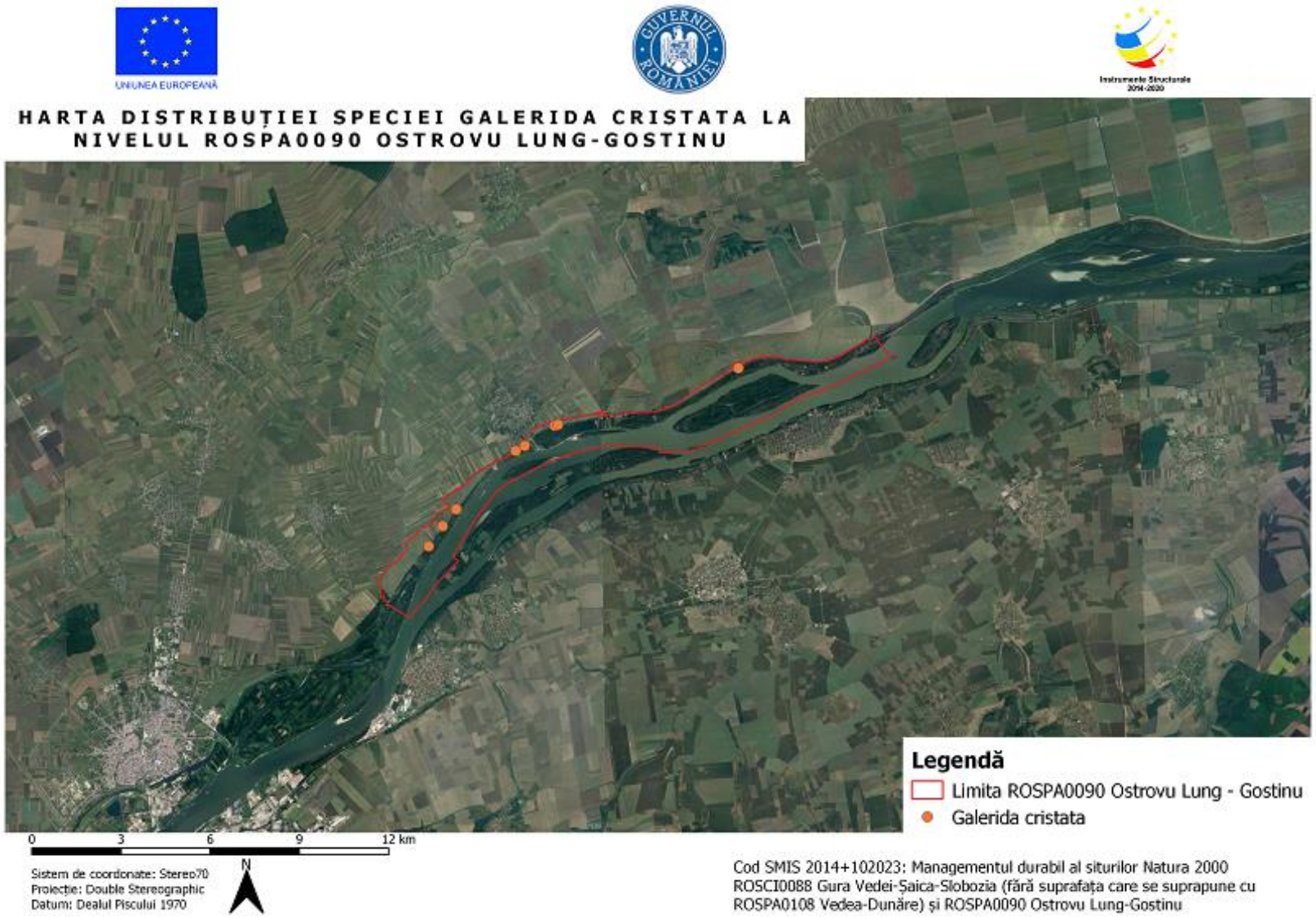

Distribuția speciei Galerida cristata

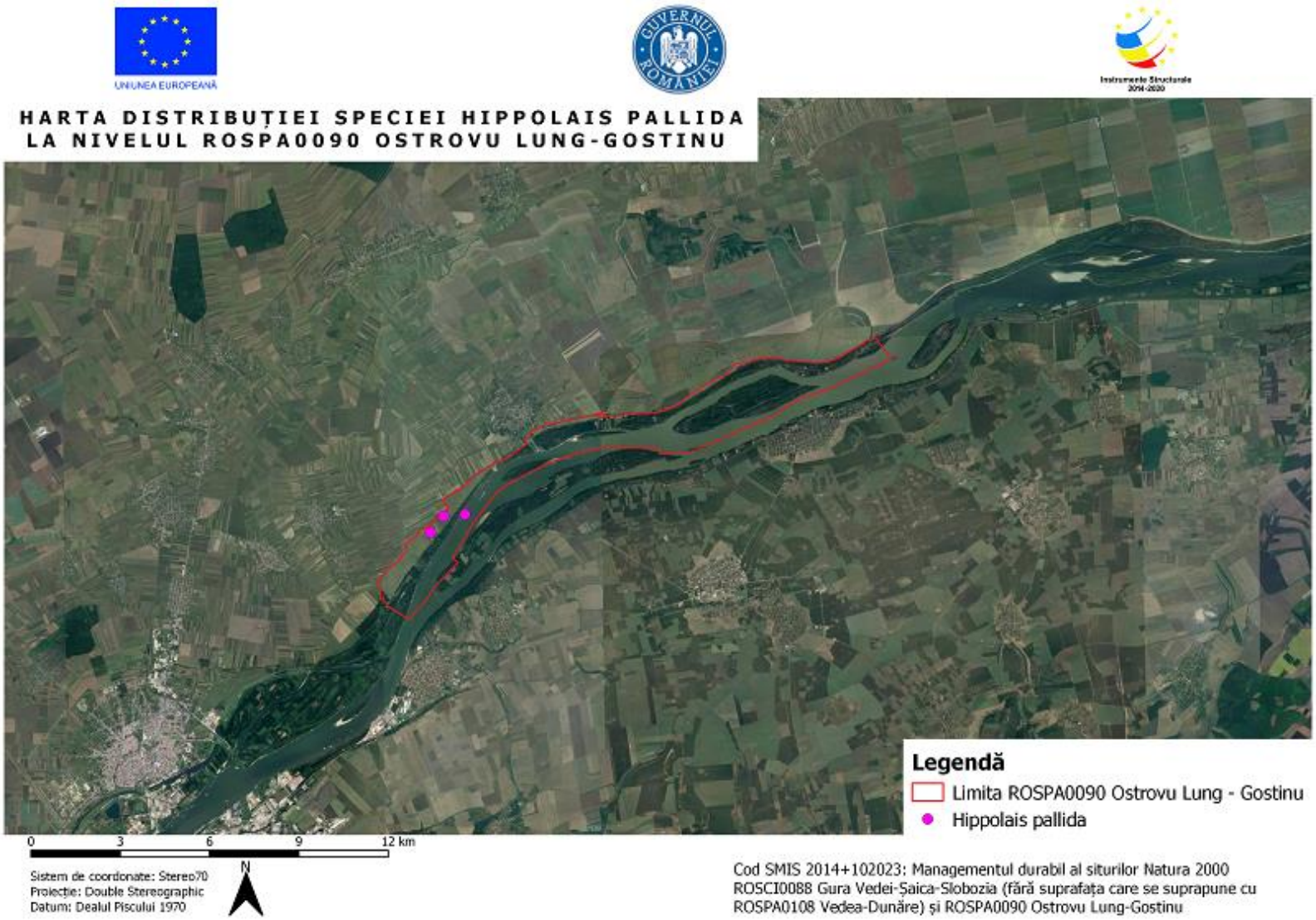

Distribuția speciei Hippolais pallida

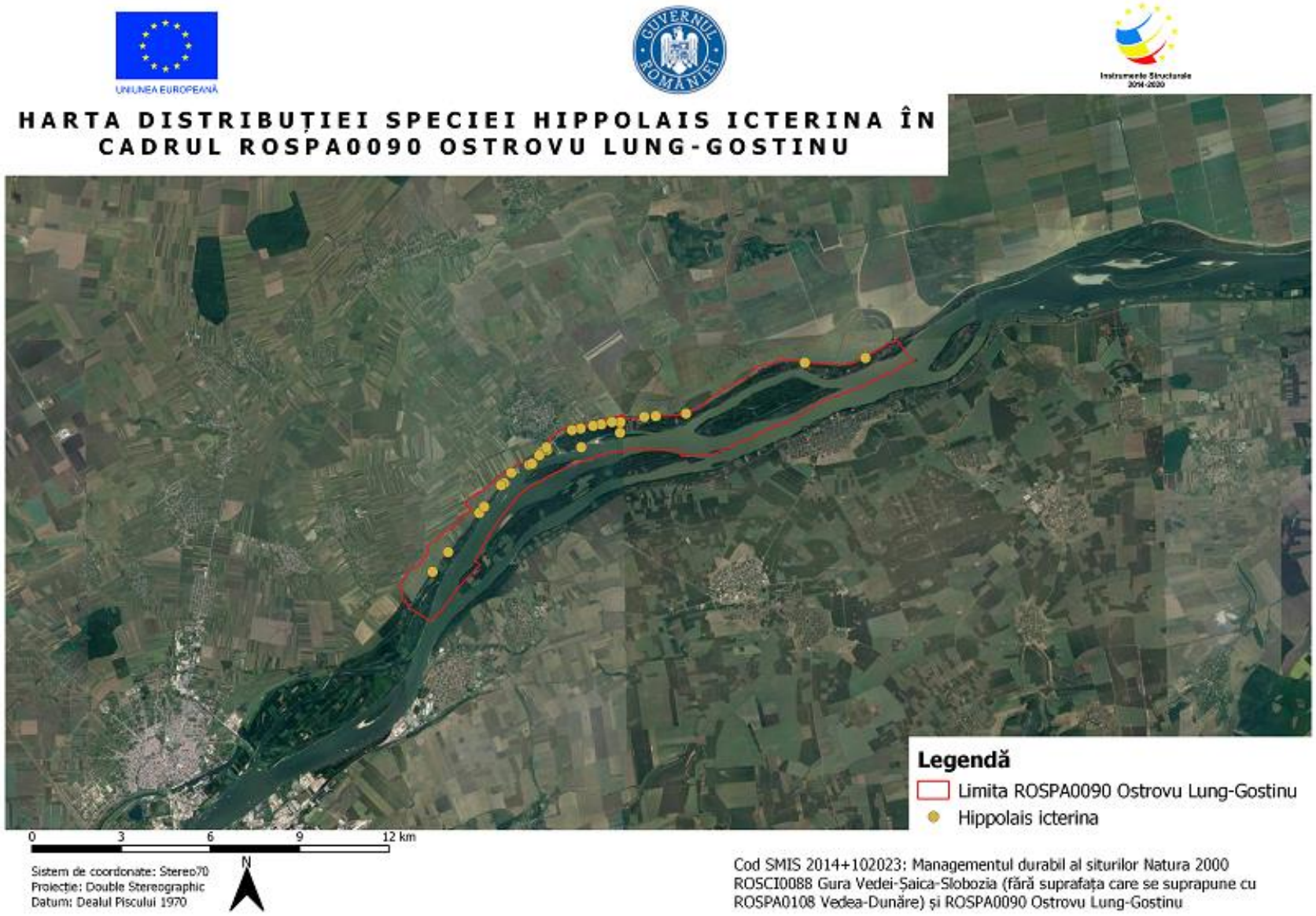

Distribuția speciei Hippolais icterina

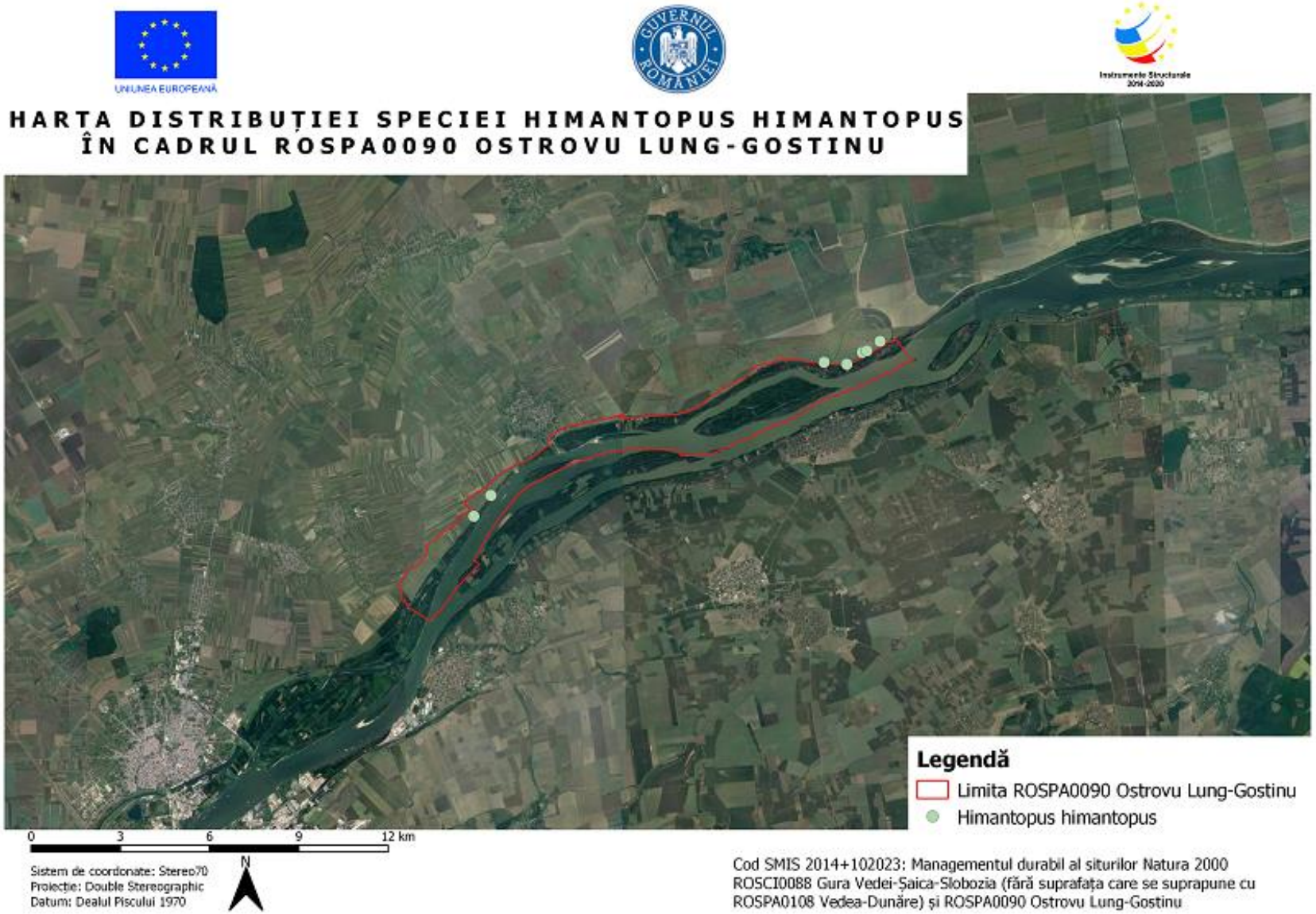

Distribuția speciei Himantopus himantopus

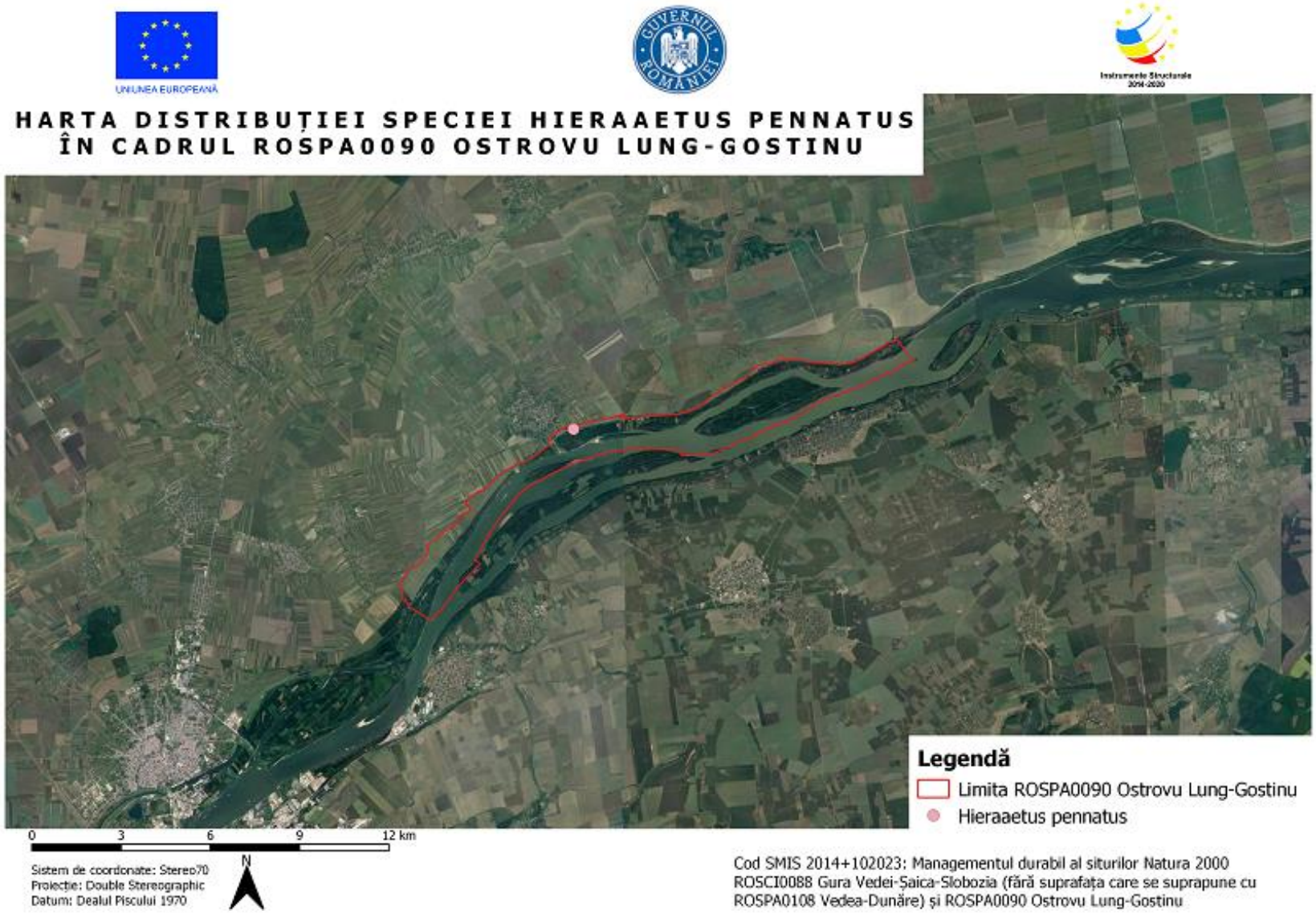

Distribuția speciei Hieraaetus pennatus

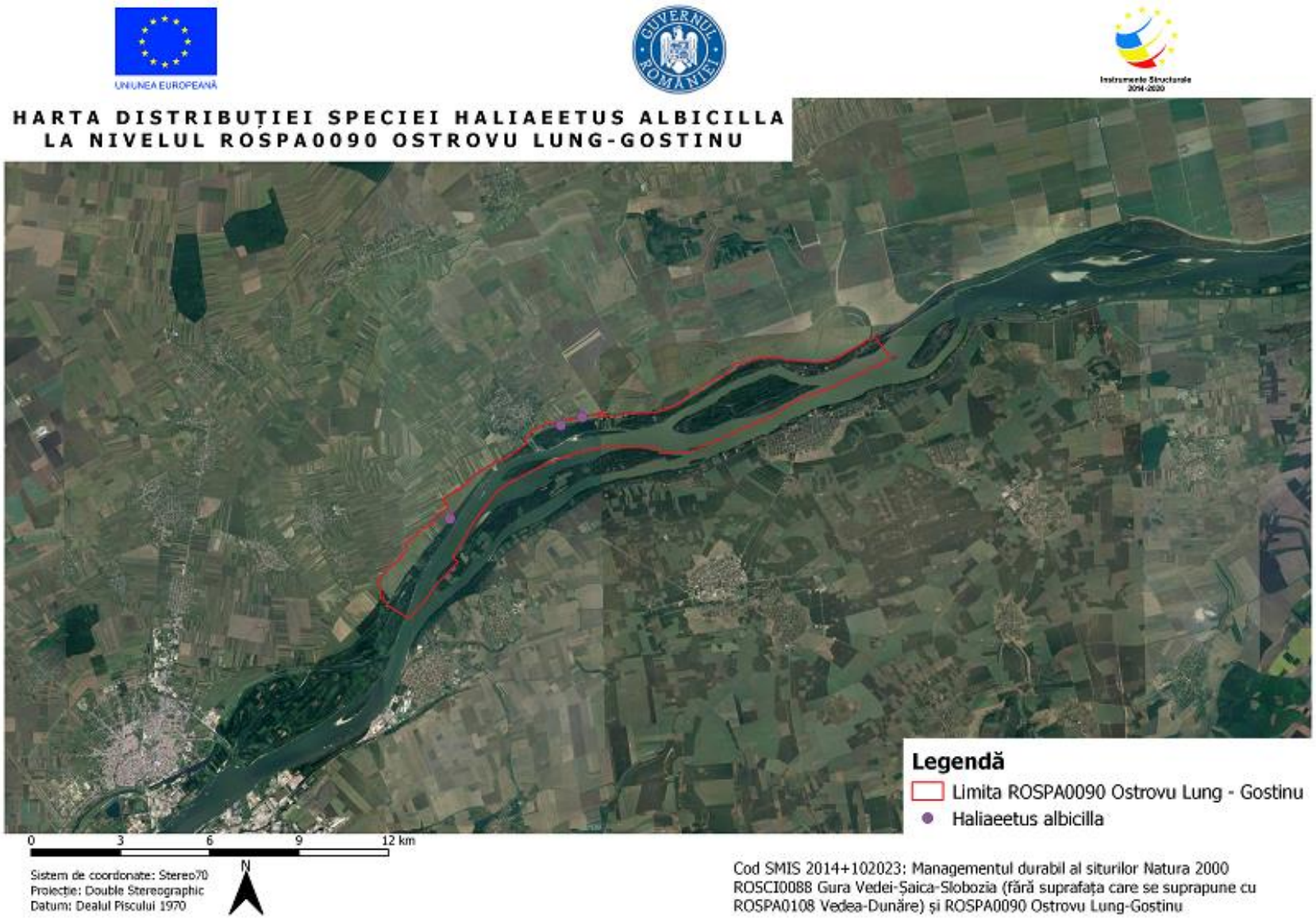

Distribuția speciei Haliaeetus albicilla

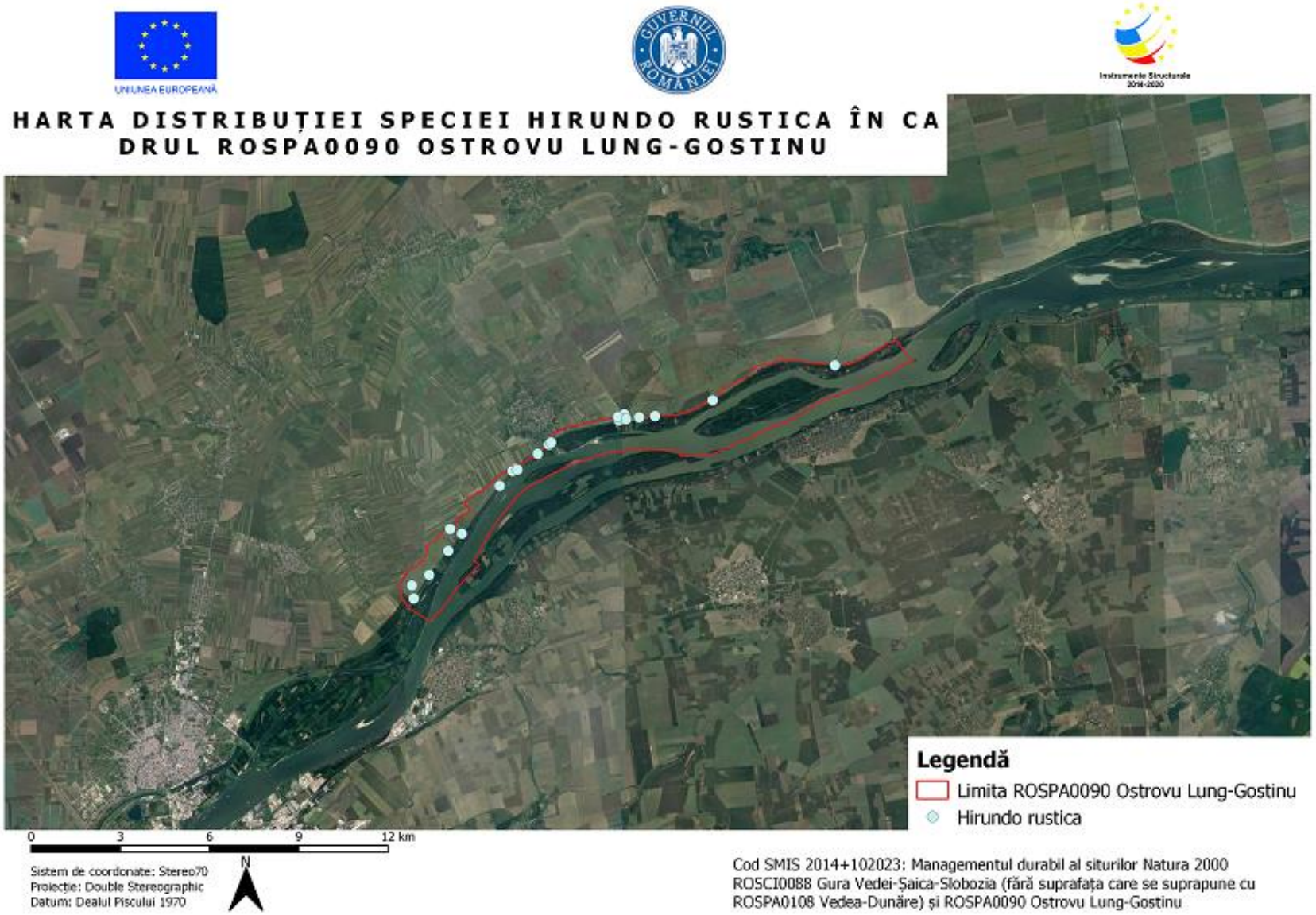

Distribuția speciei Hirundo rustica

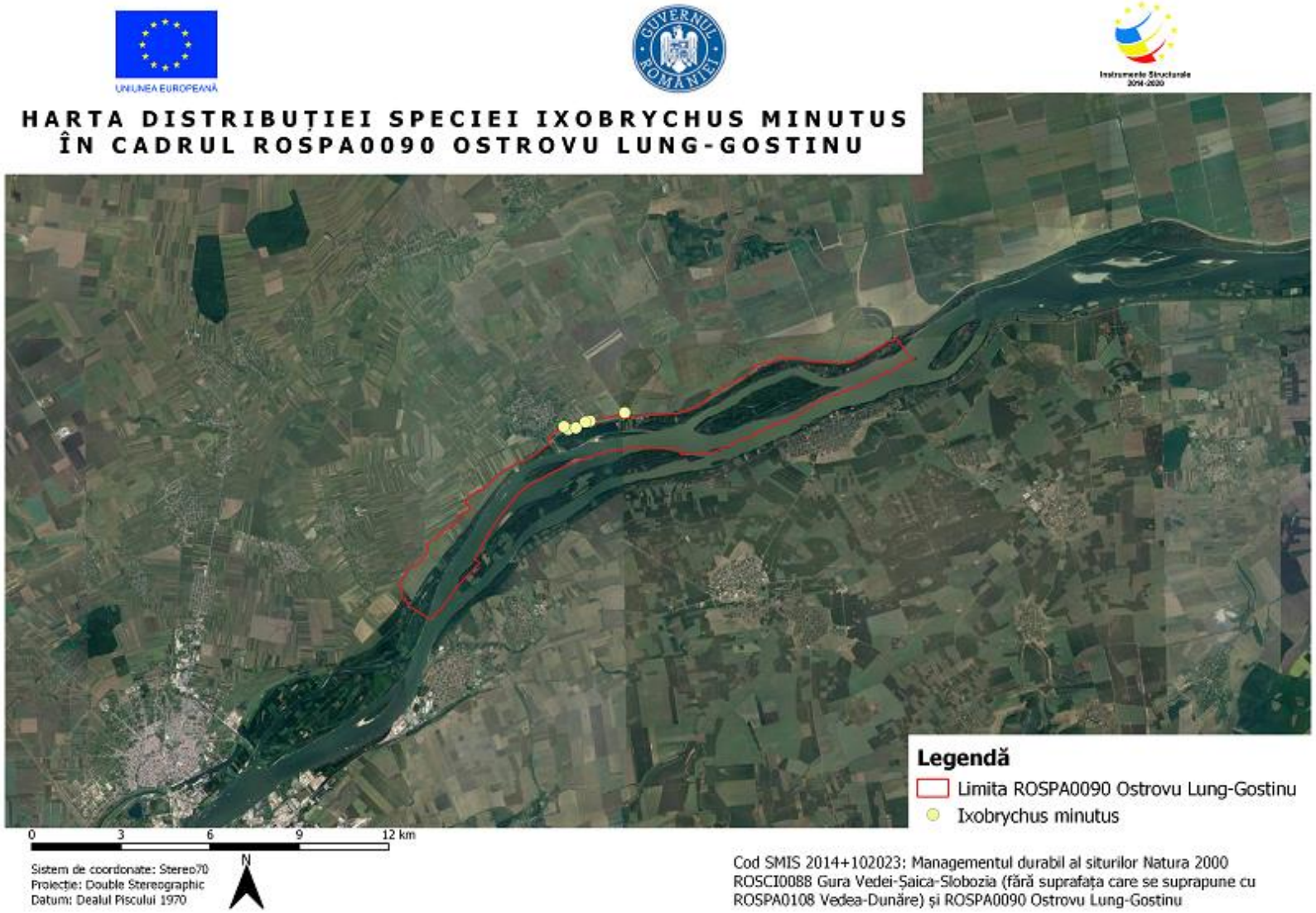

Distribuția speciei Ixobrychus minutus

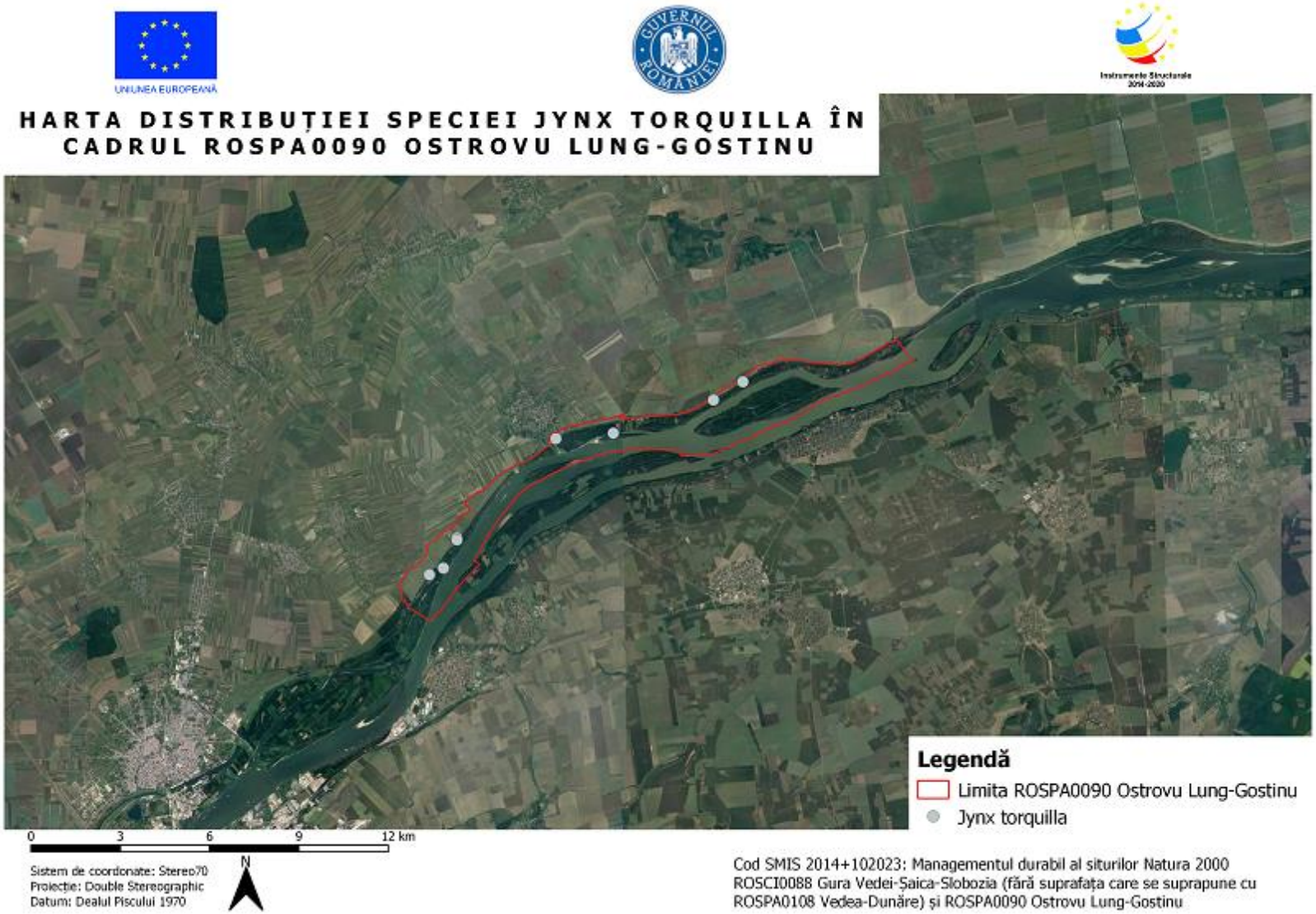

Distribuția speciei Jynx torquilla

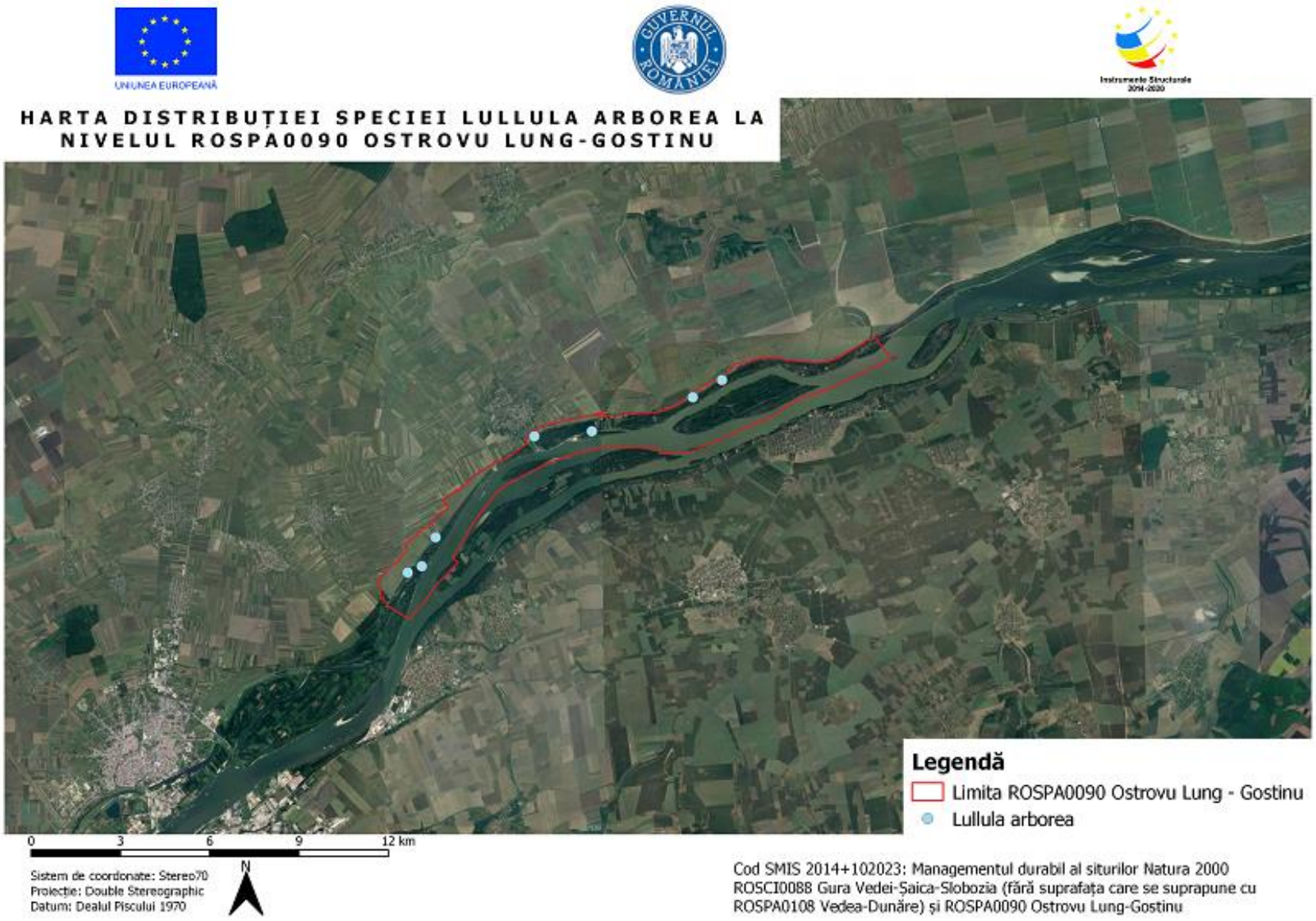

Distribuția speciei Lullula arborea

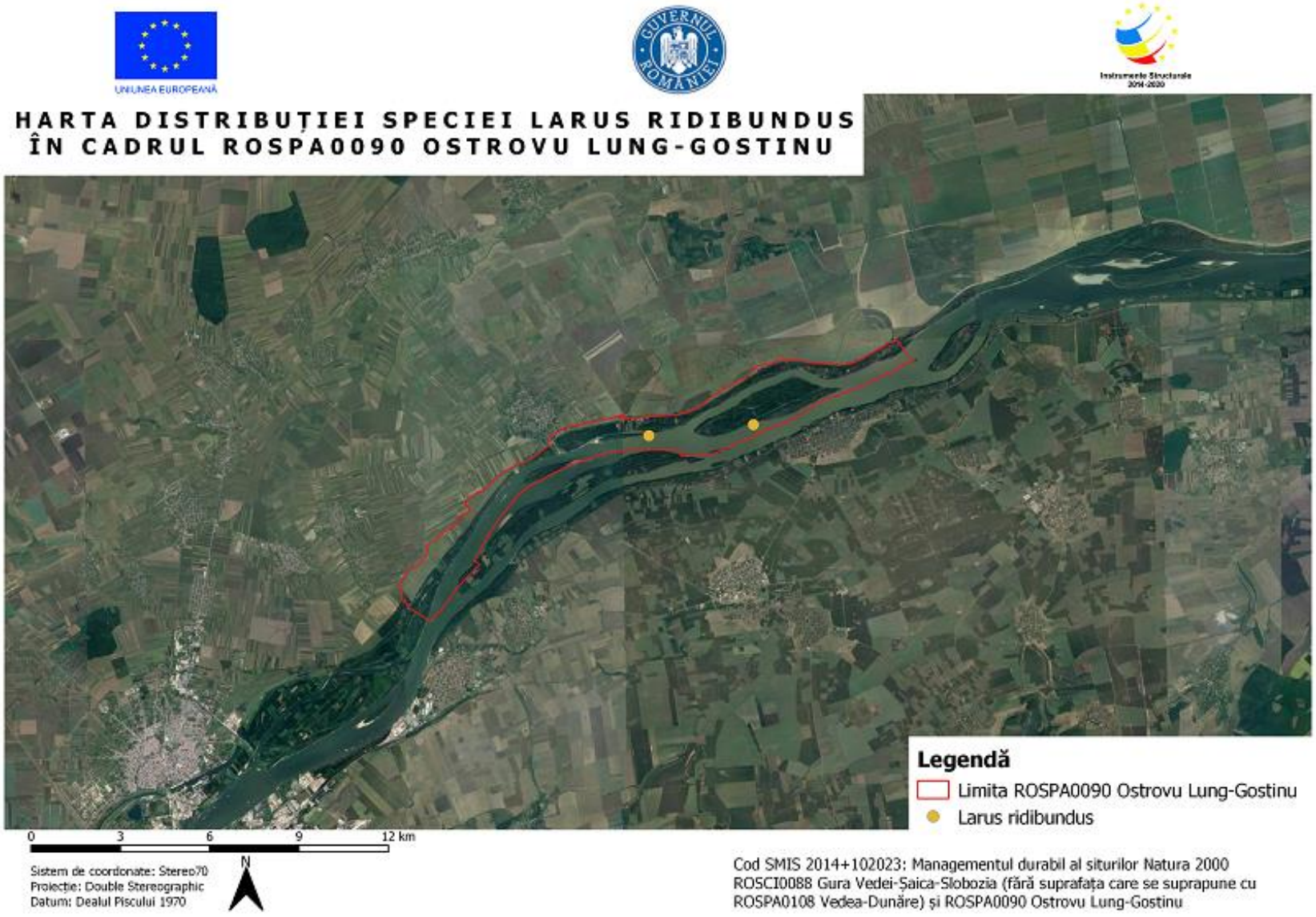

Distribuția speciei Larus ridibundus

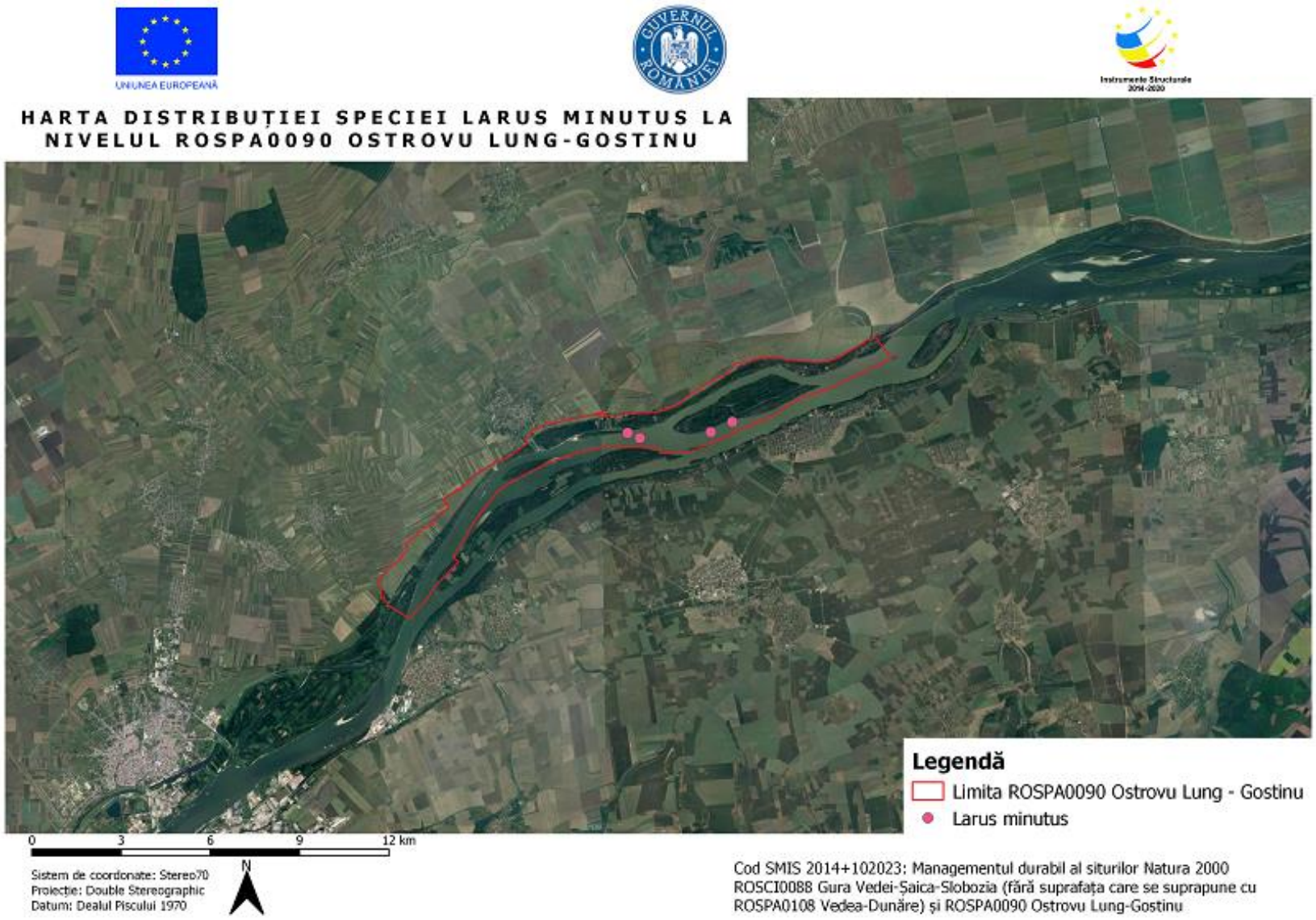

Distribuția speciei Larus minutus

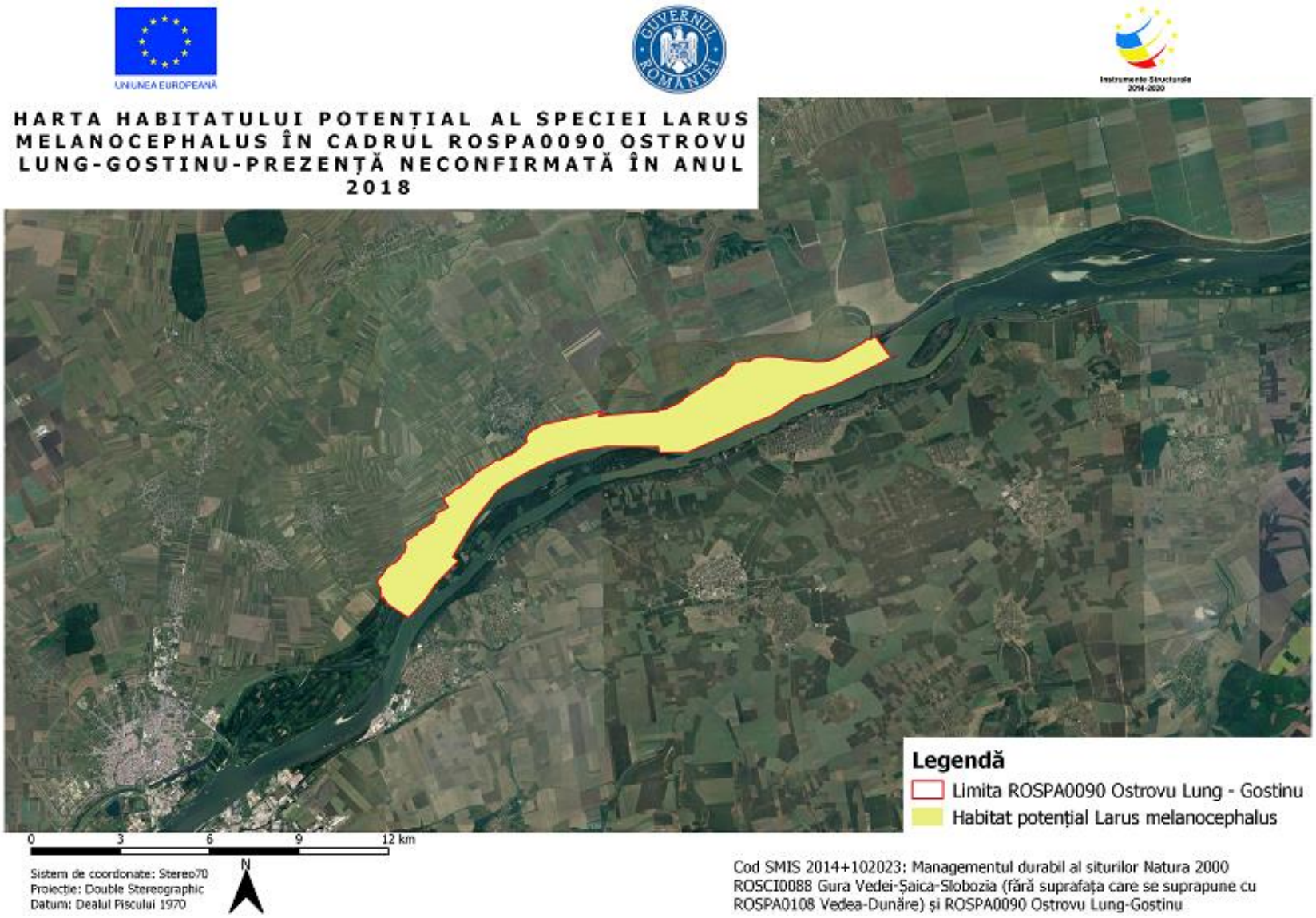

Distribuția speciei Larus melanocephalus

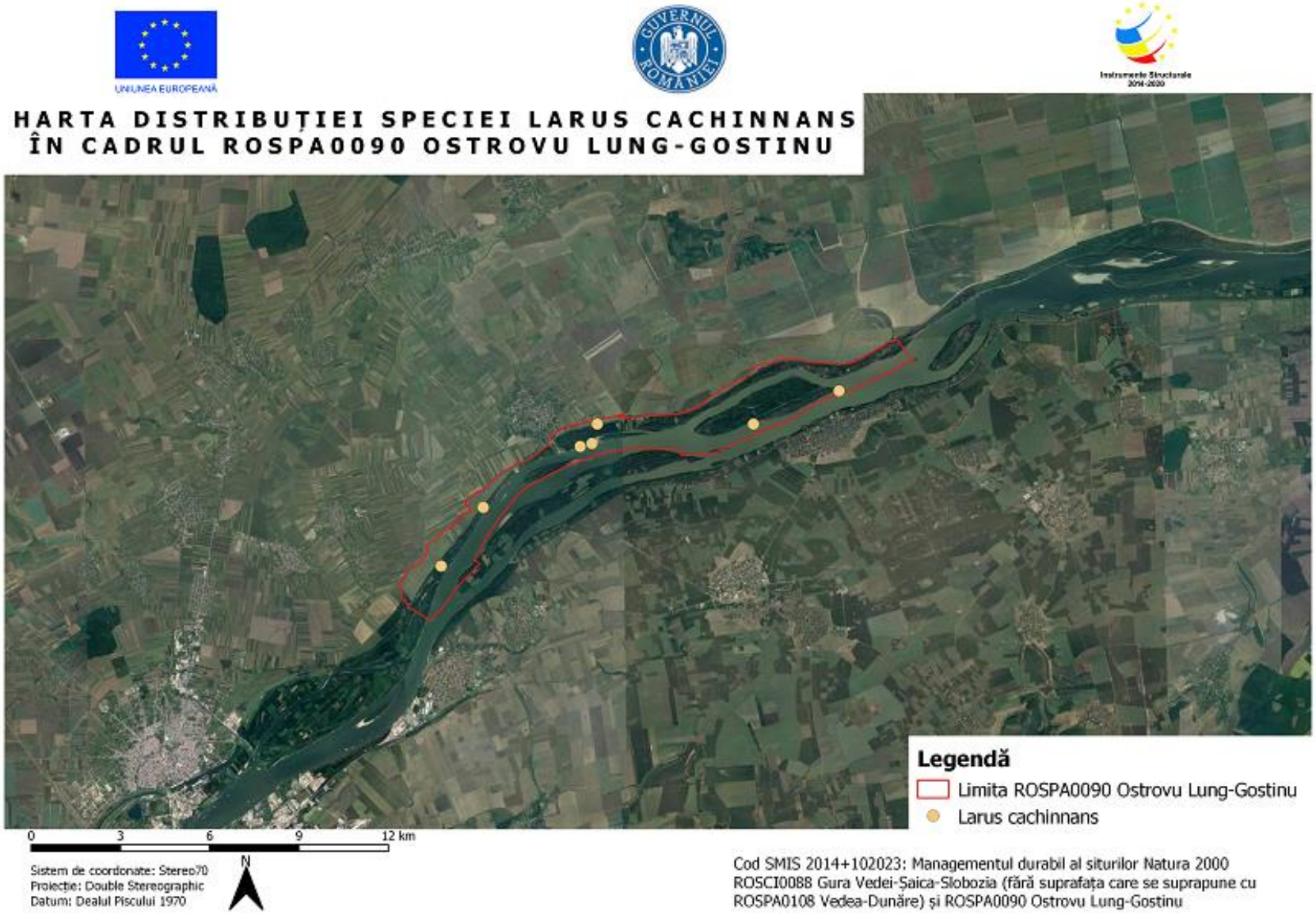

Distribuția speciei Larus cachinnans

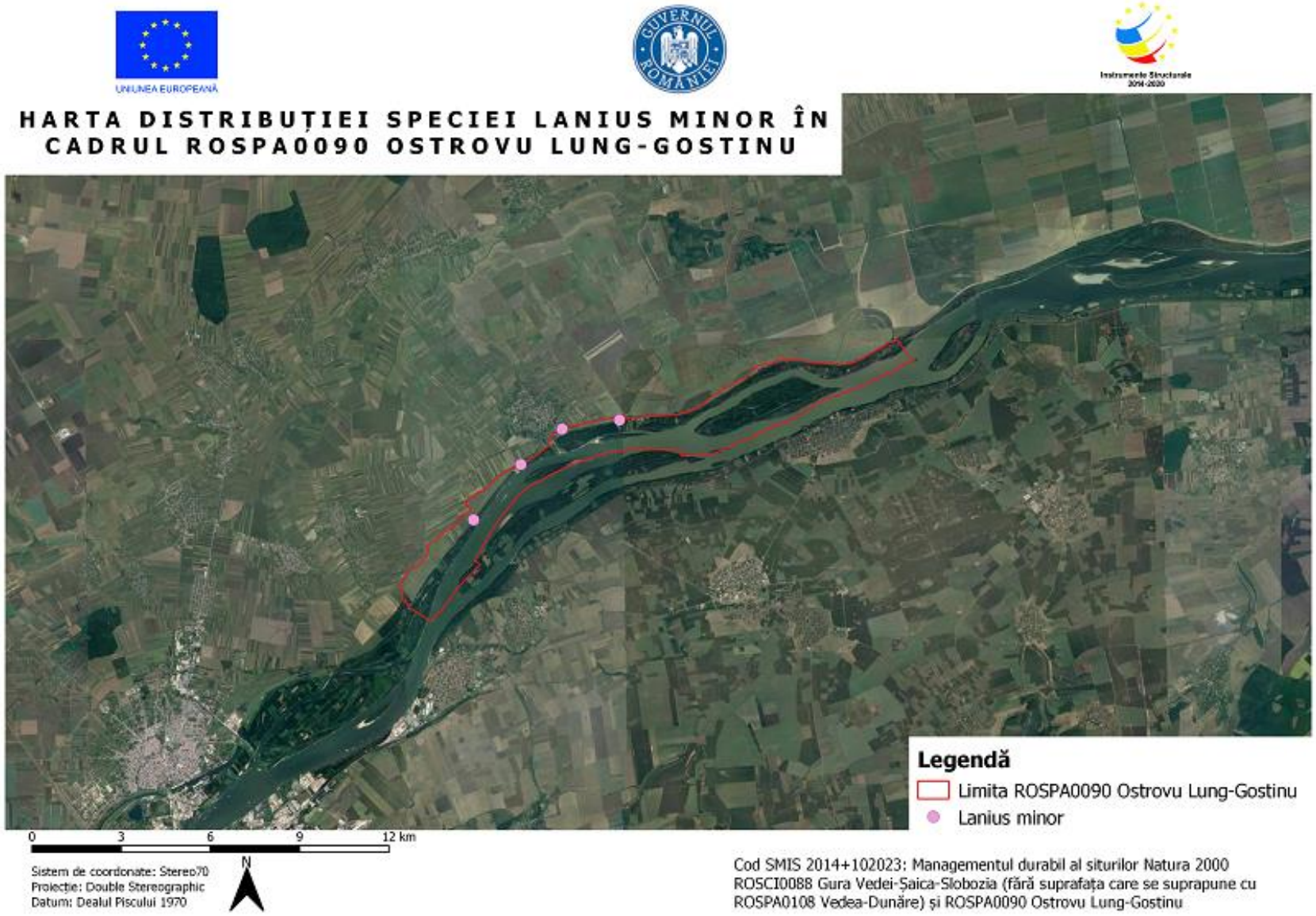

Distribuția speciei Lanius minor

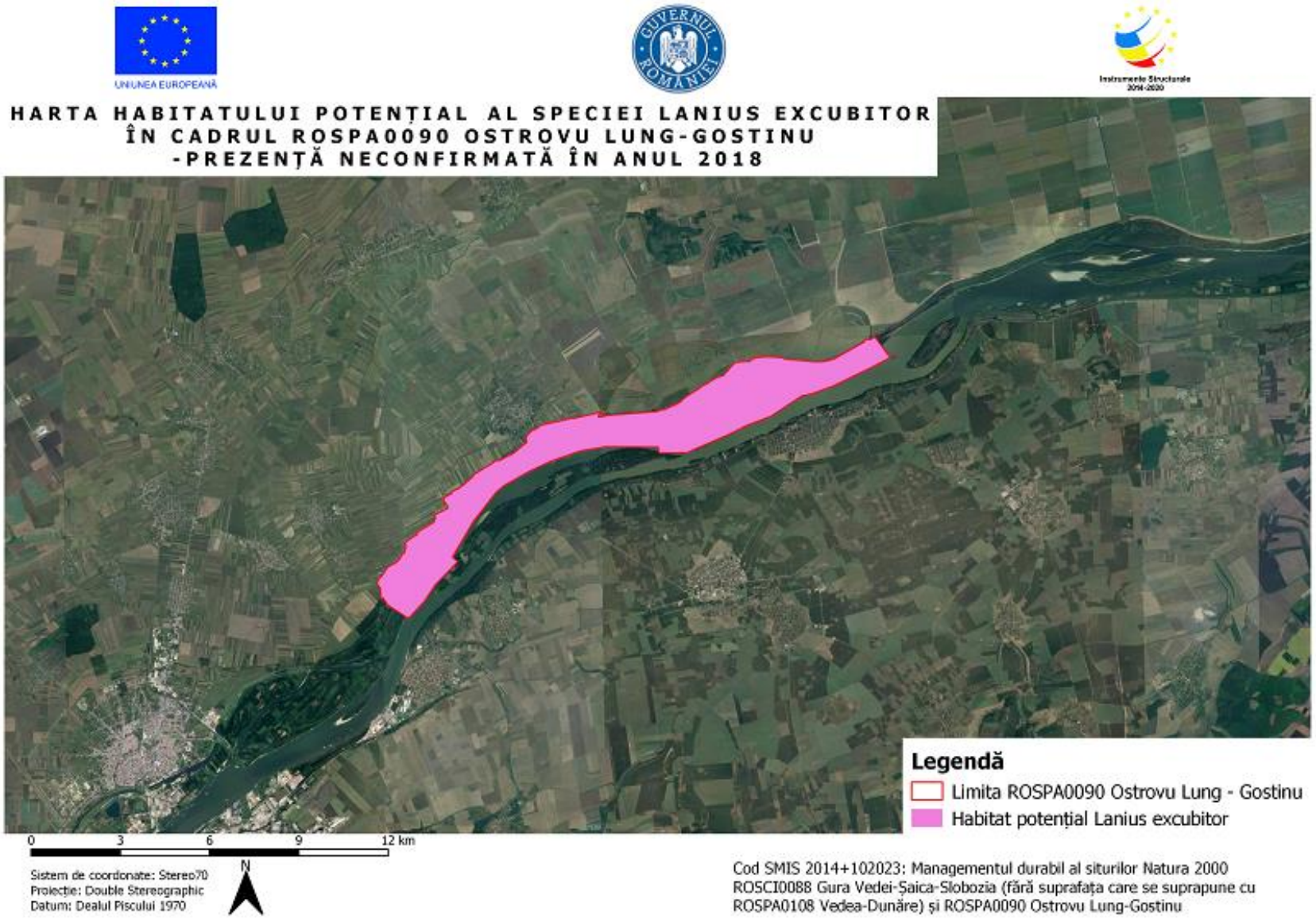

Distribuția speciei Lanius excubitor

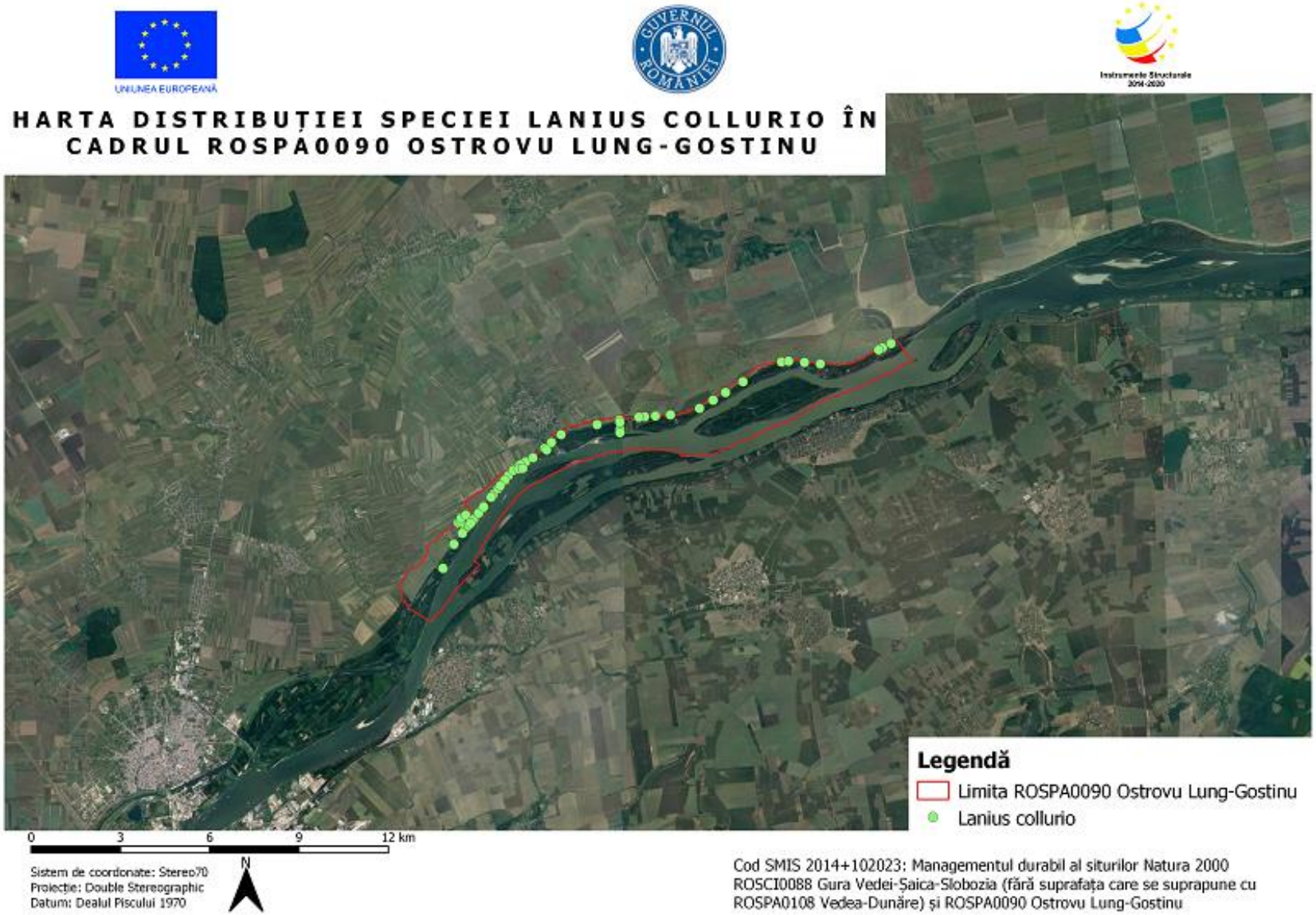

Distribuția speciei Lanius collurio

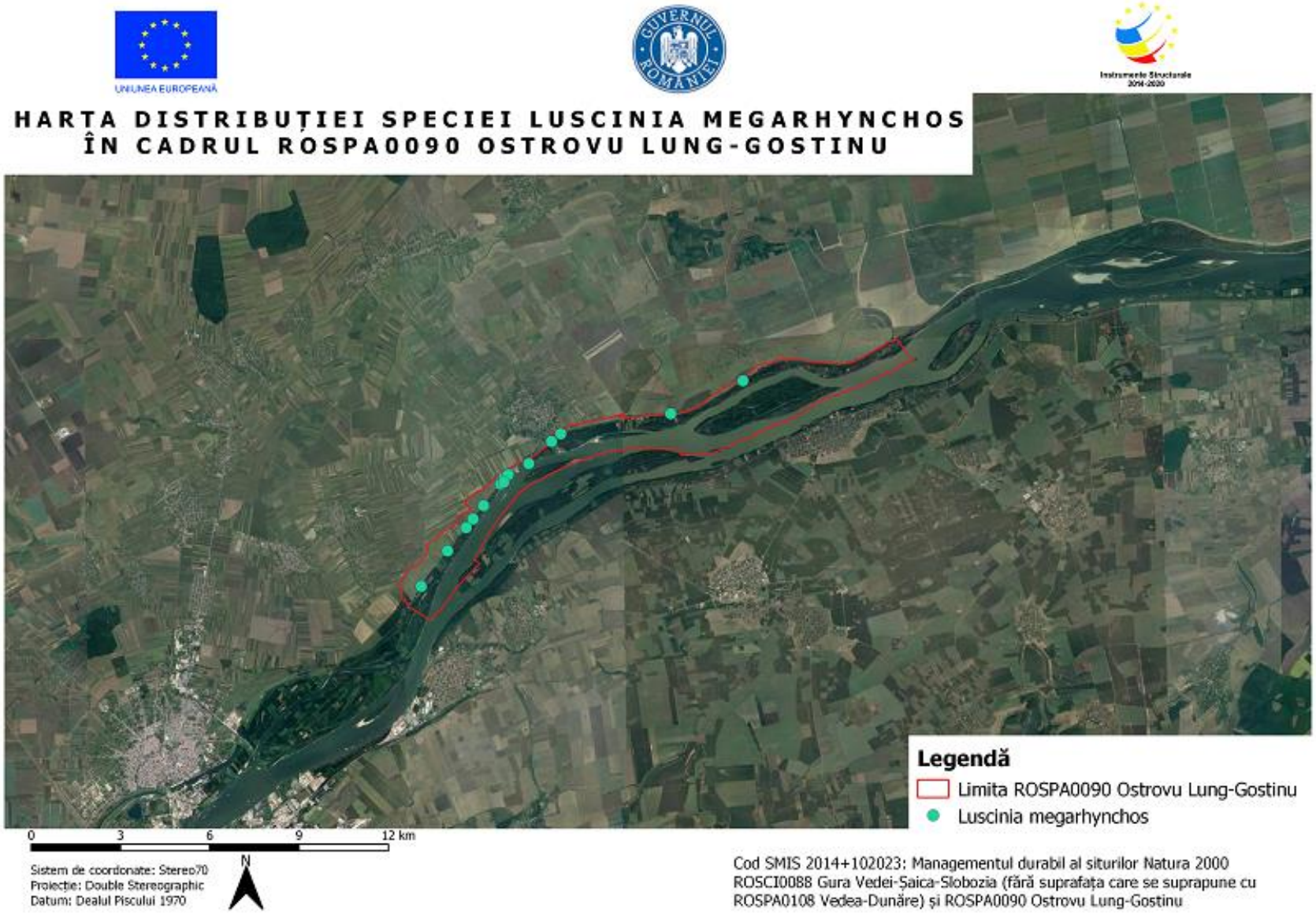

Distribuția speciei Luscinia megarhynchos

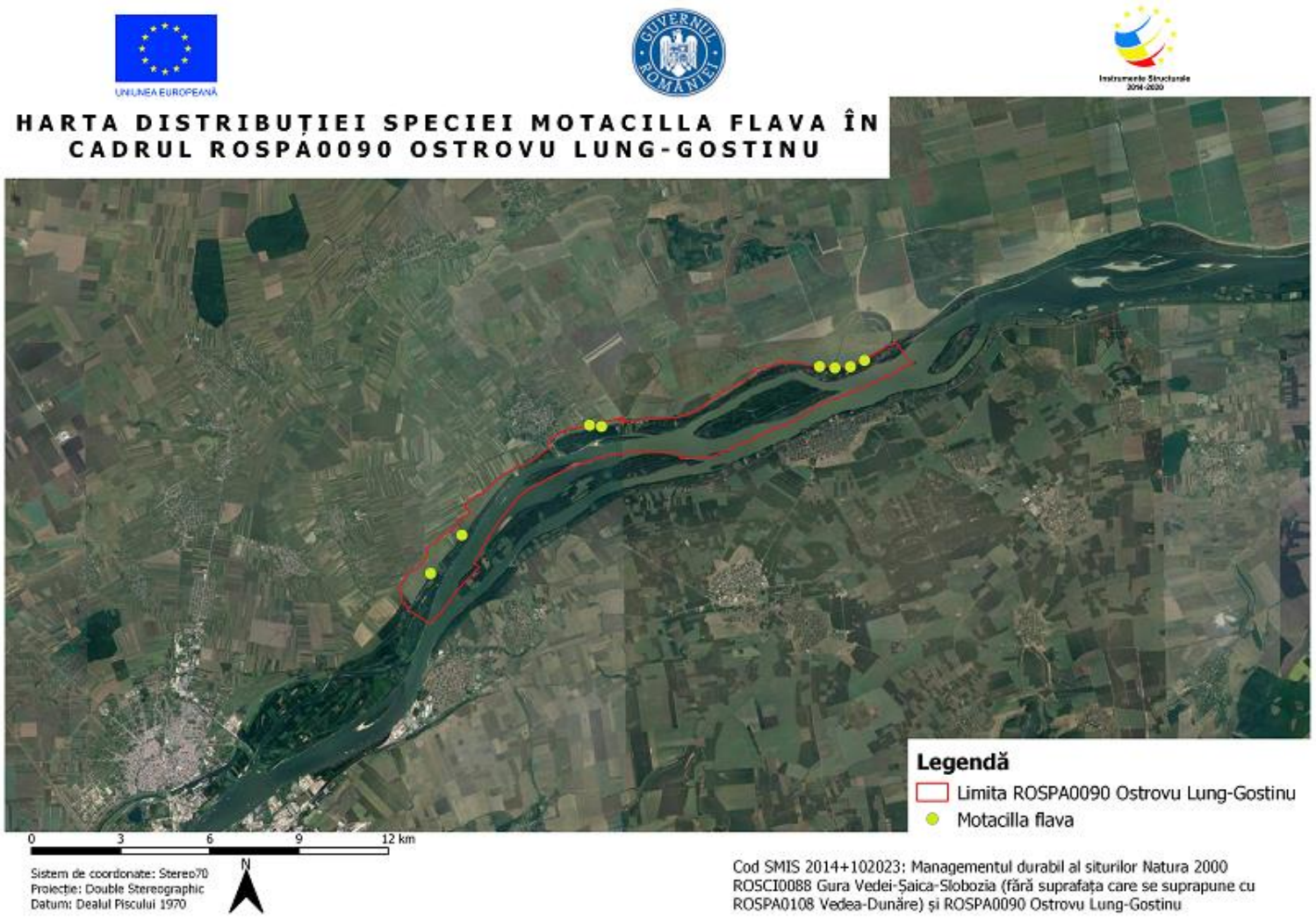

Distribuția speciei Motacilla flava

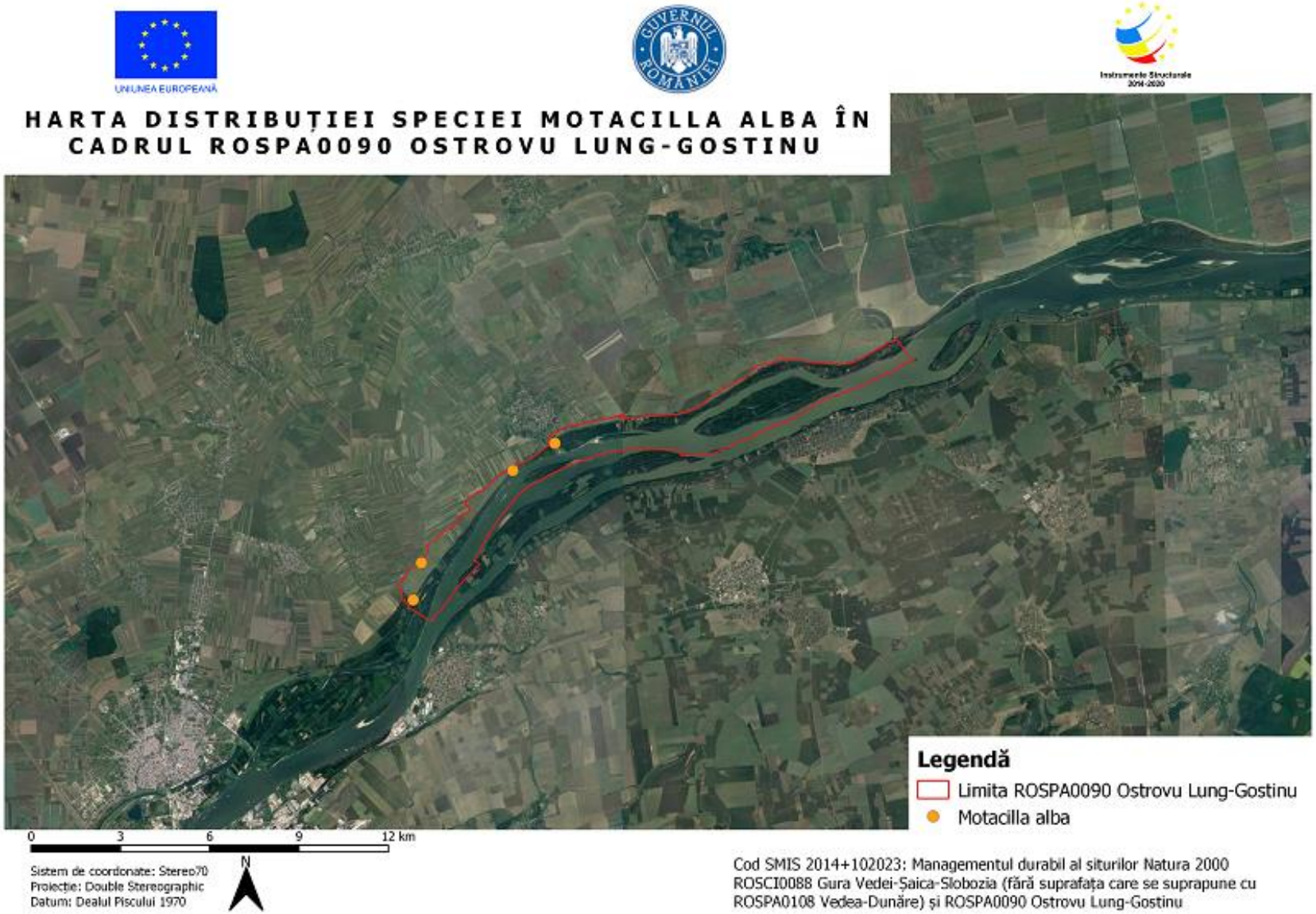

Distribuția speciei Motacilla alba

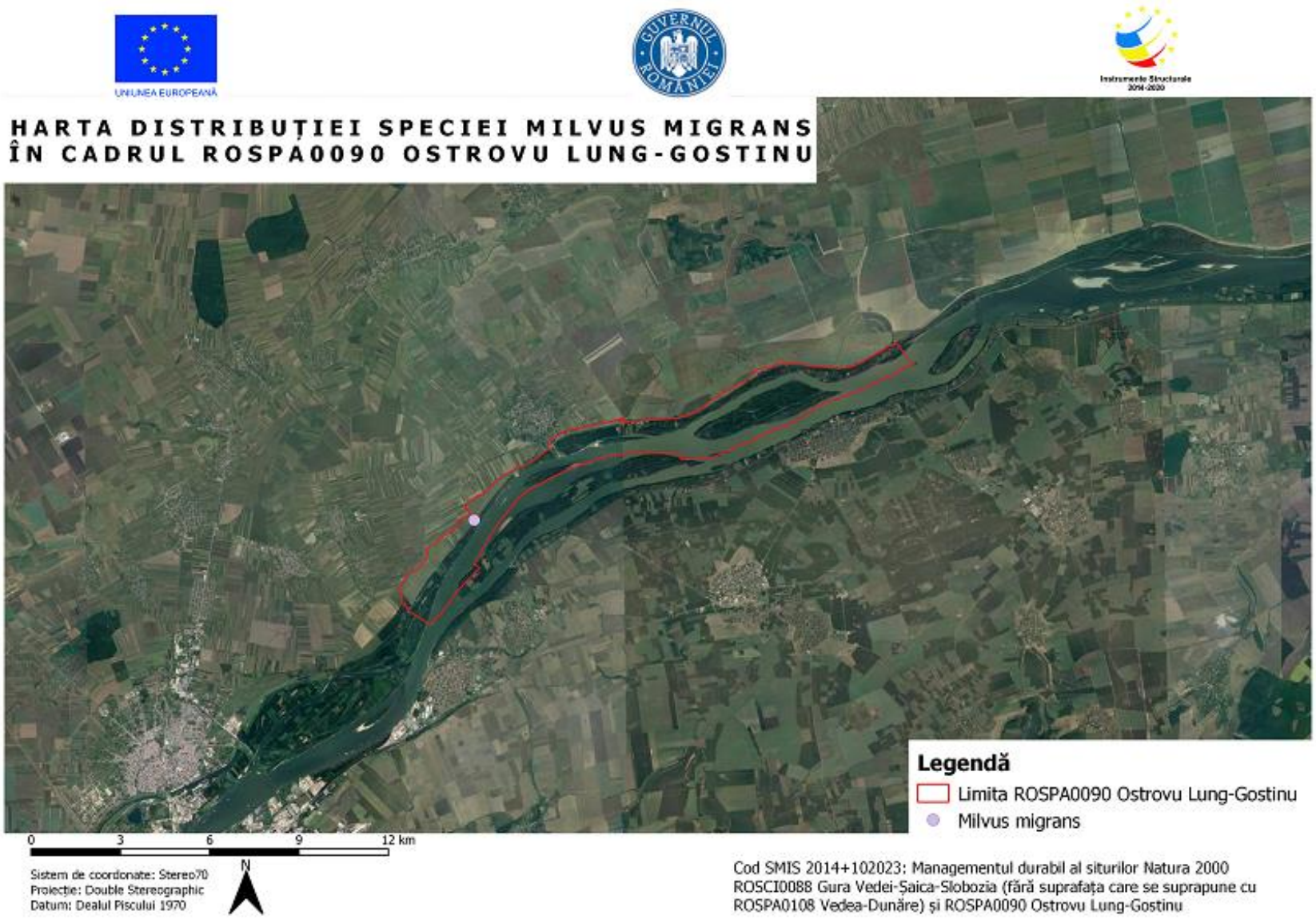

Distribuția speciei Milvus migrans

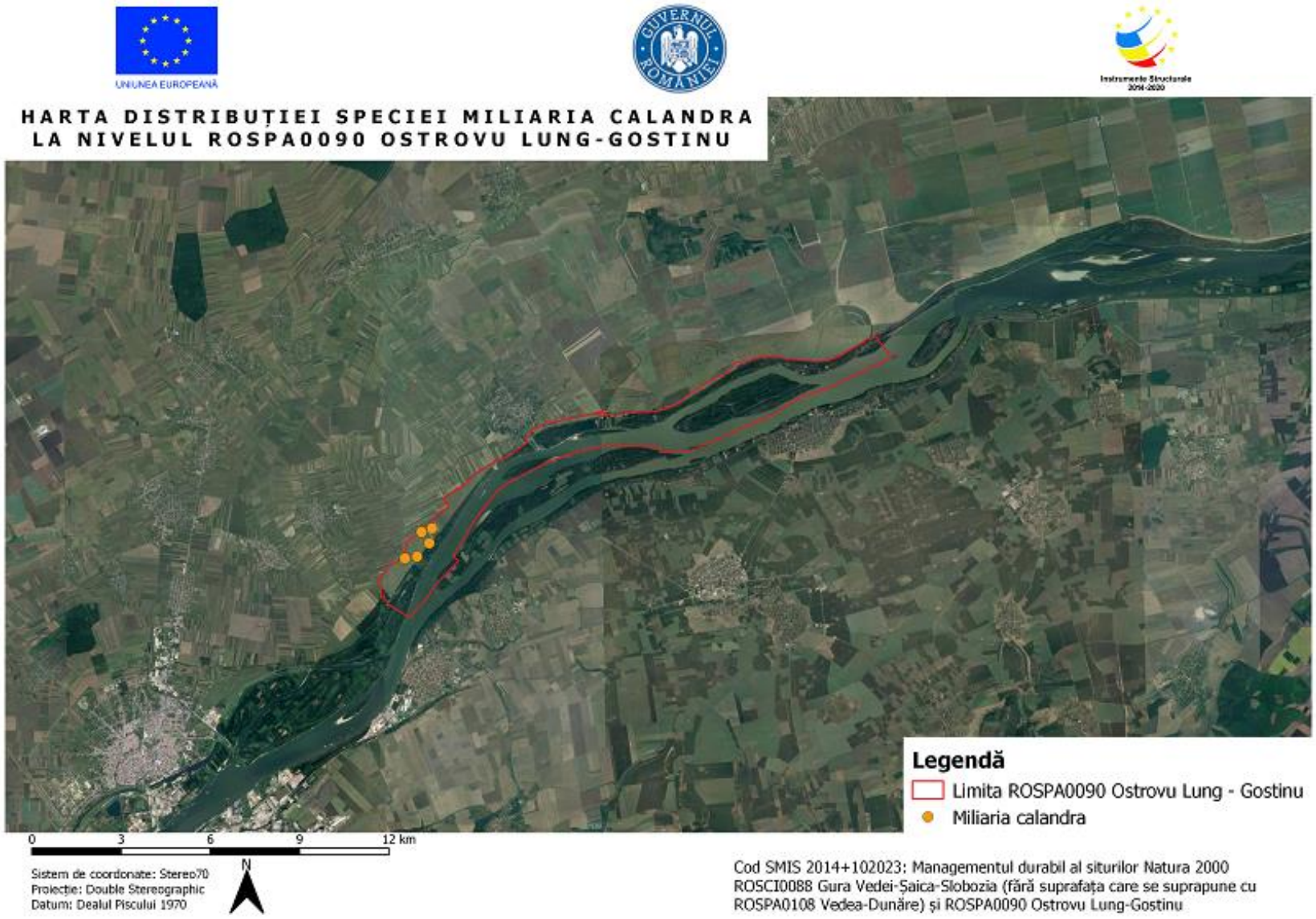

Distribuția speciei Miliaria calandra

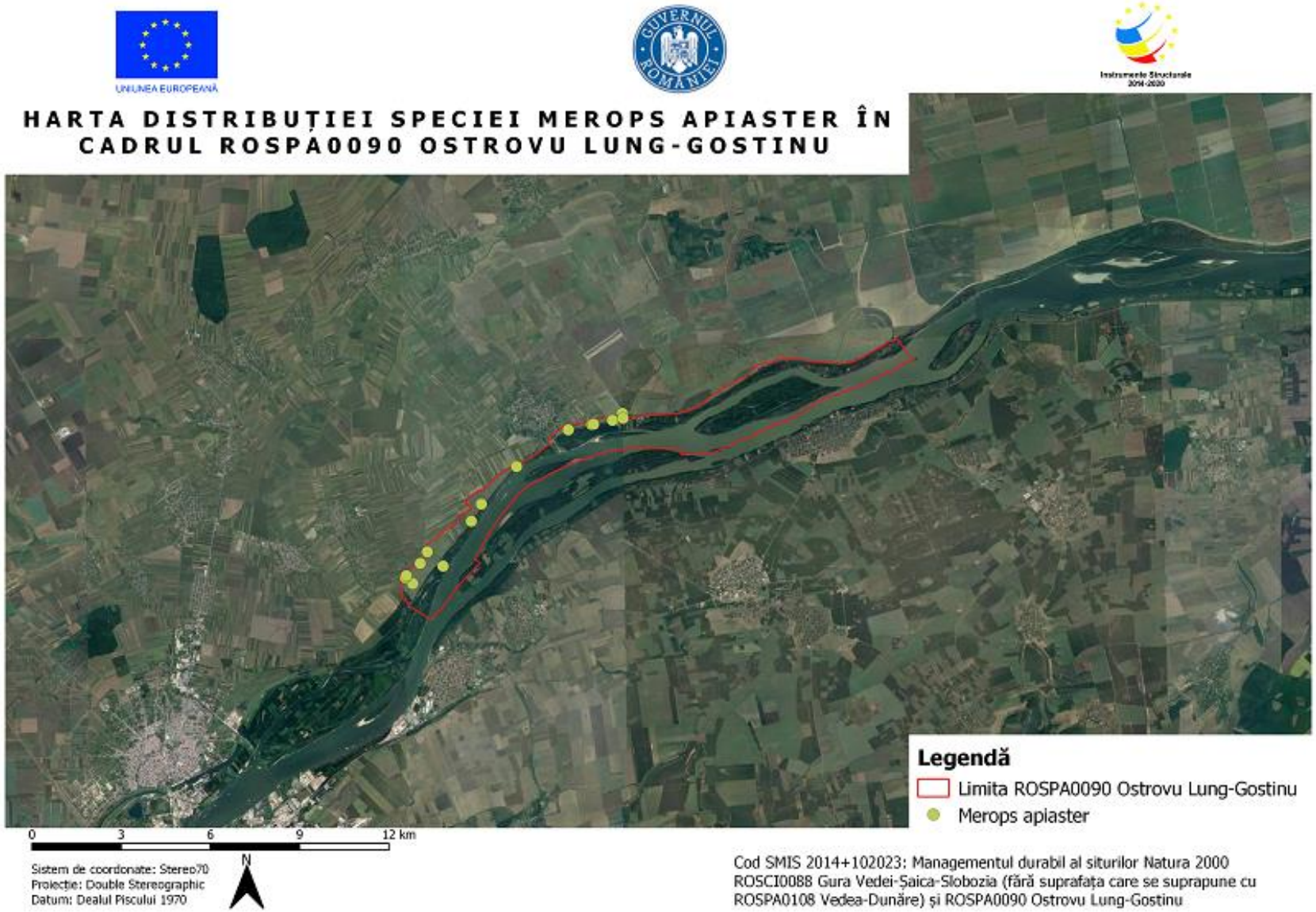

Distribuția speciei Merops apiaster

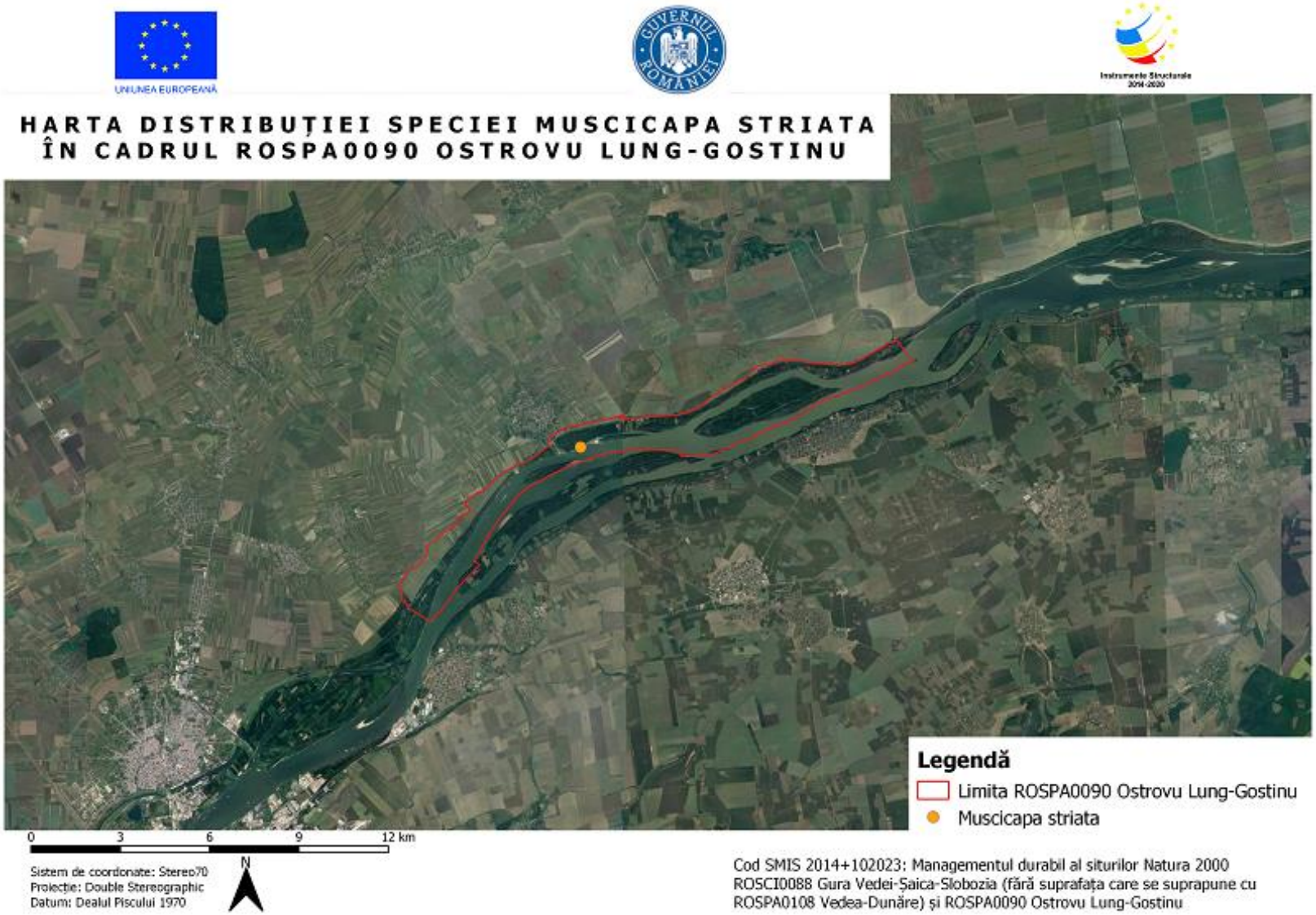

Distribuția speciei Muscicapa striata

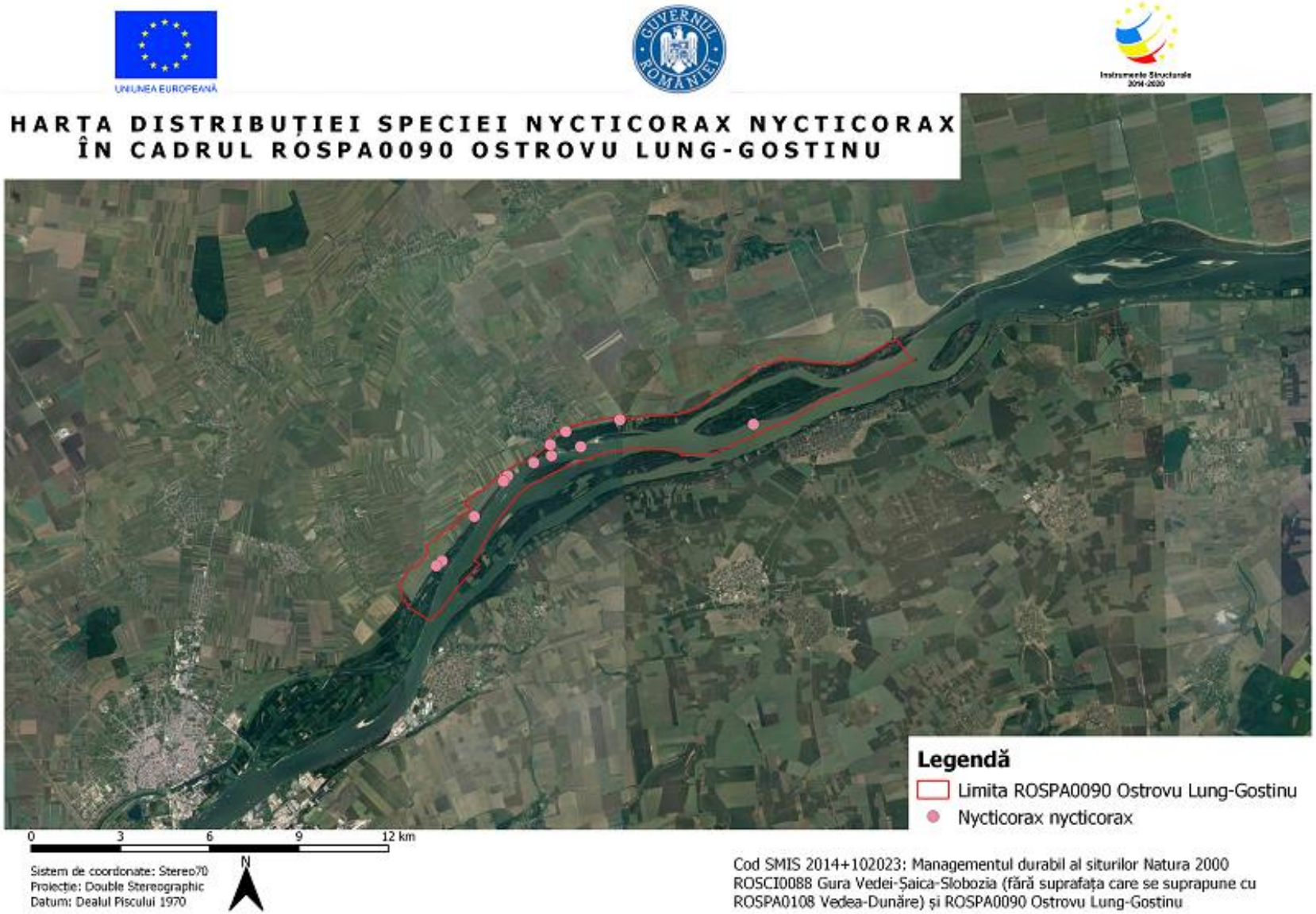

Distribuția speciei Nyctiorax nyctiorax

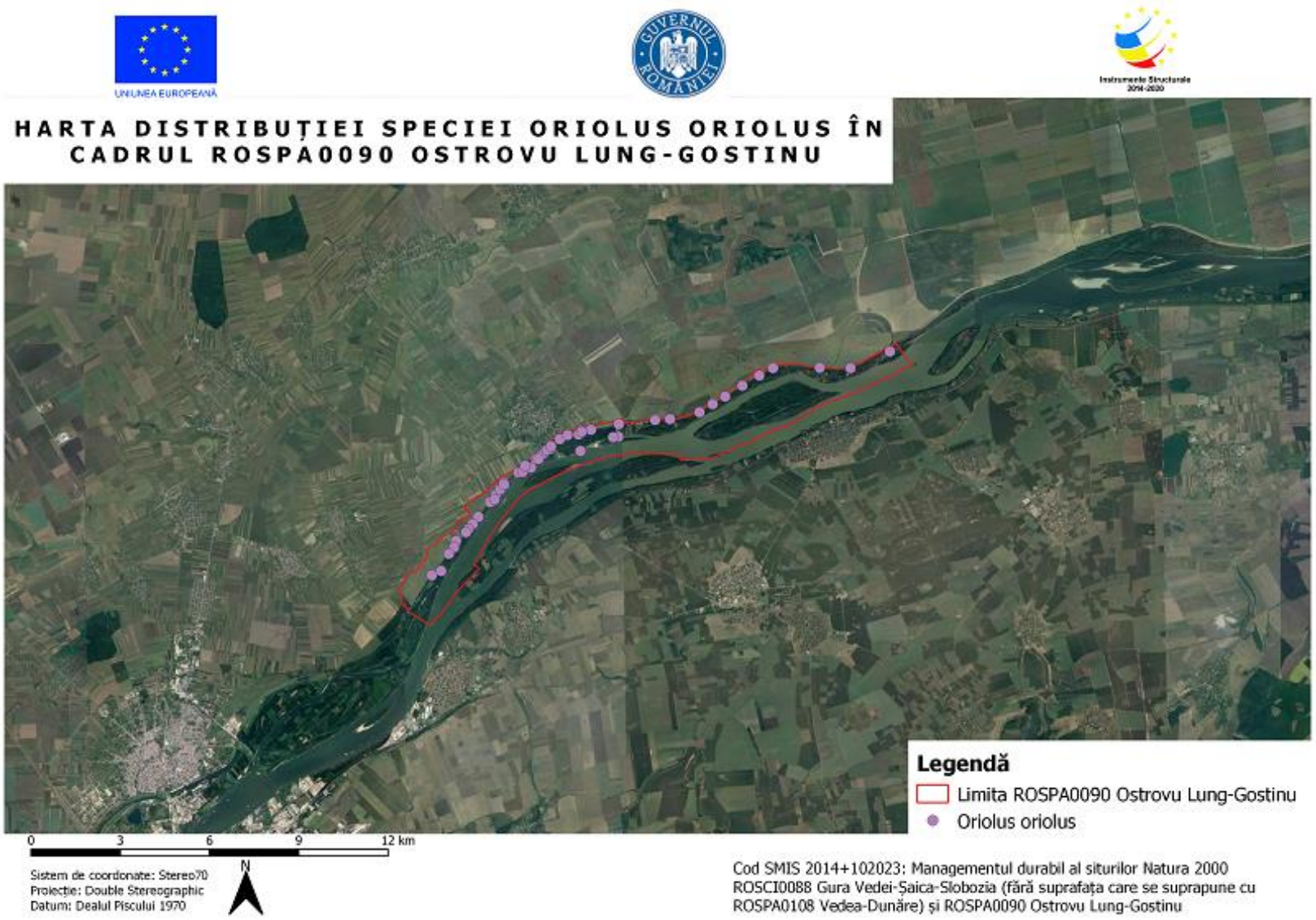

Distribuția speciei Oriolus oriolus

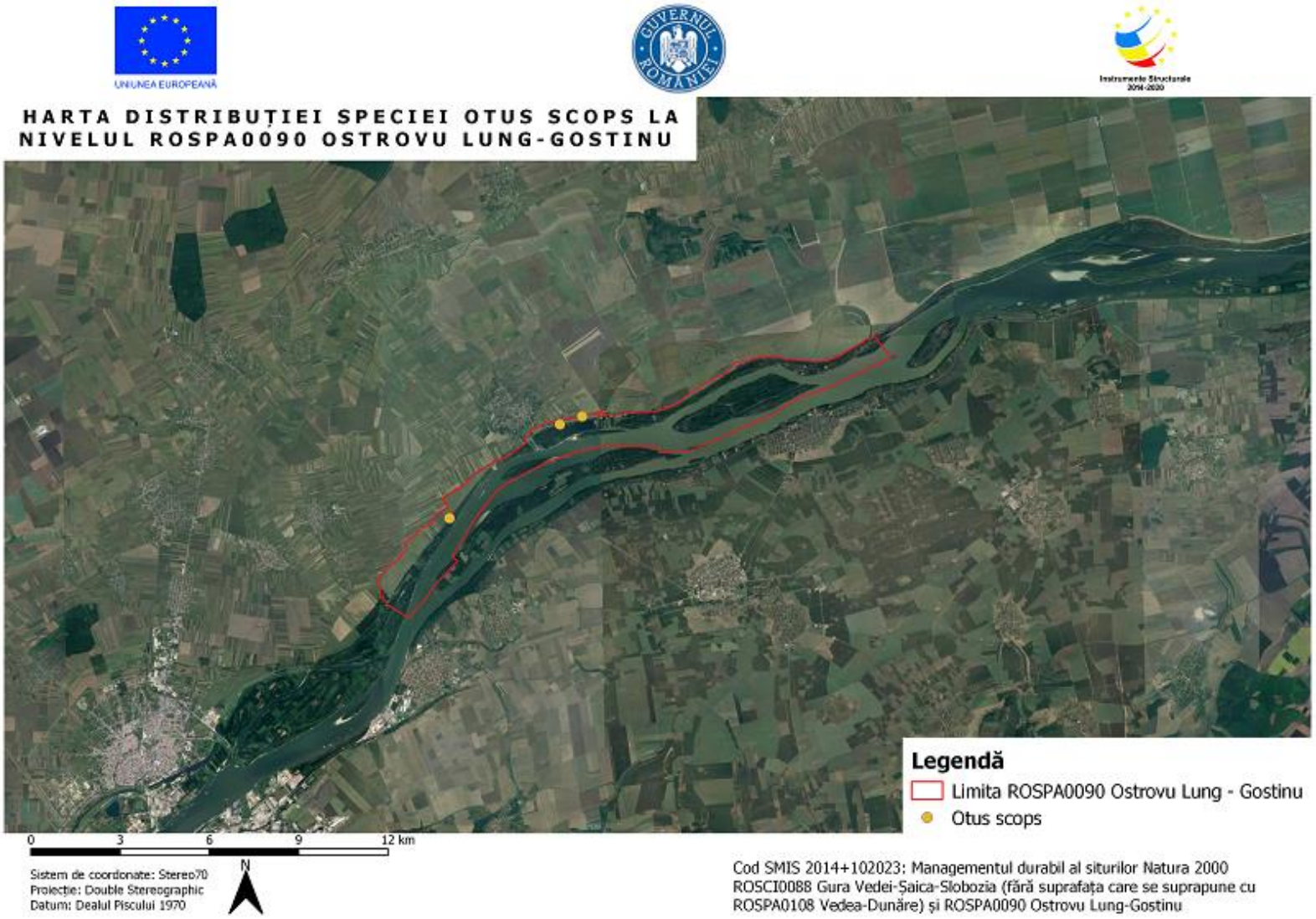

Distribuția speciei Otus scops

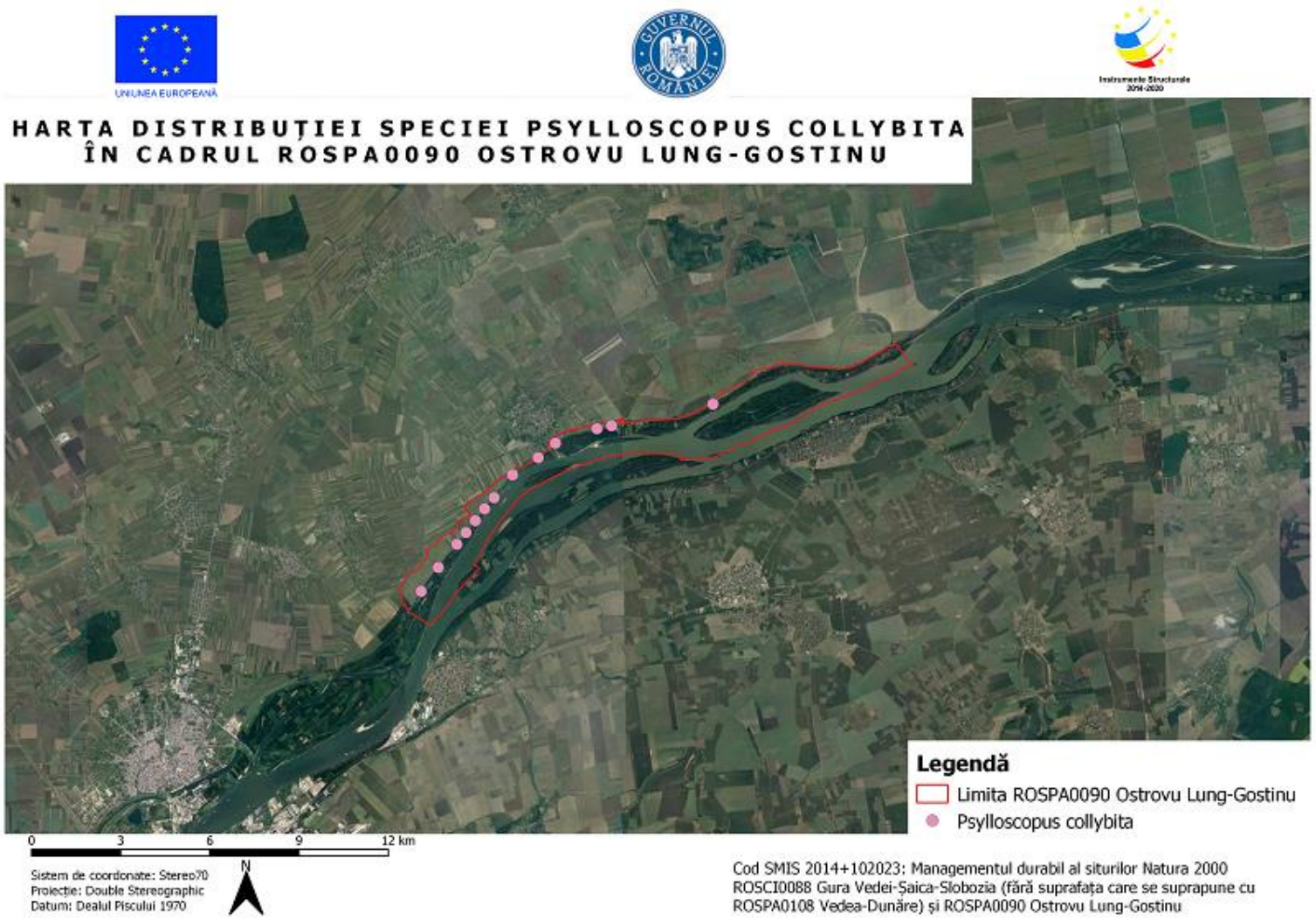

Distribuția speciei Phylloscopus collybita

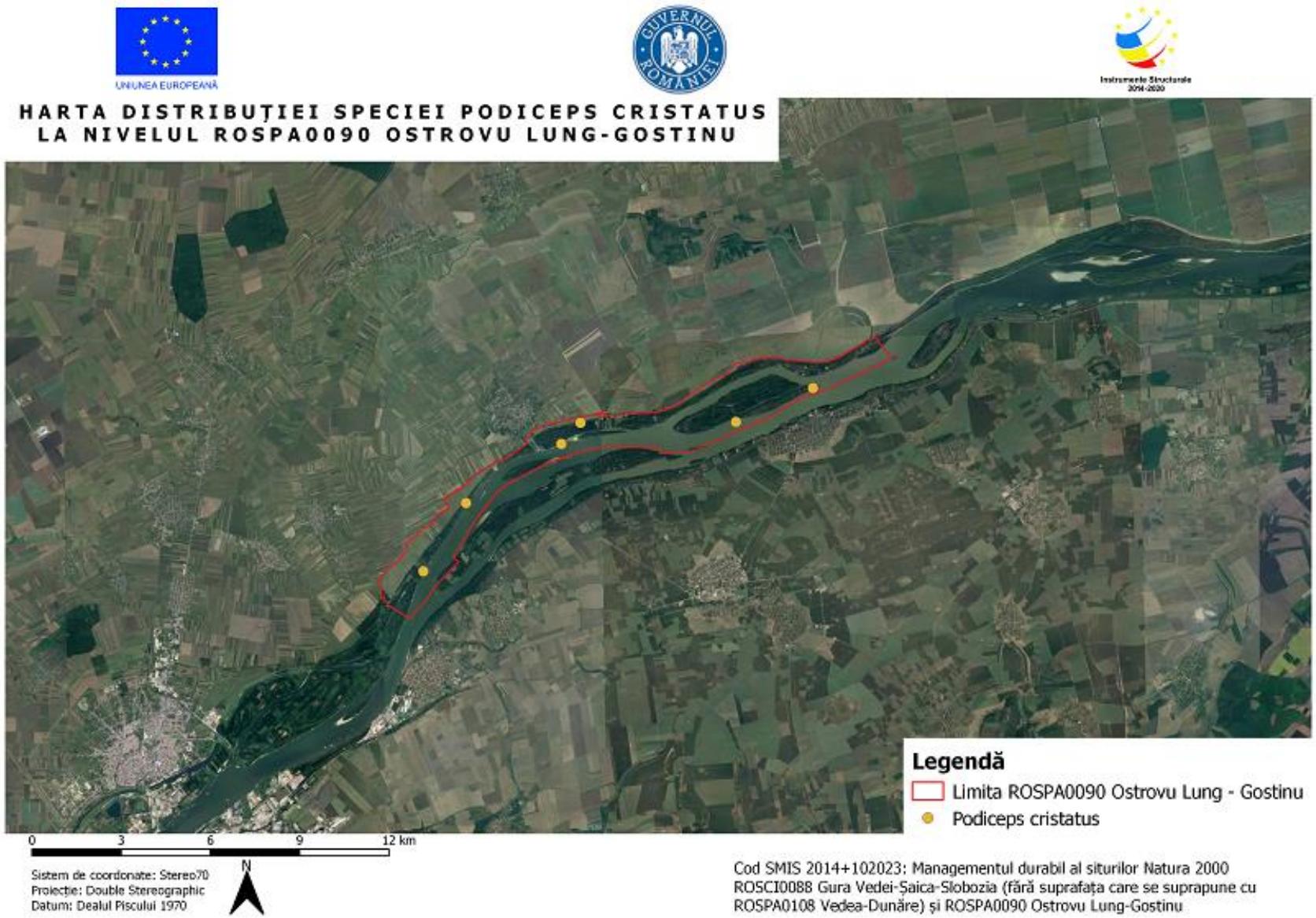

Distribuția speciei Podiceps cristatus



Distribuția speciei Plegadis falcinellus

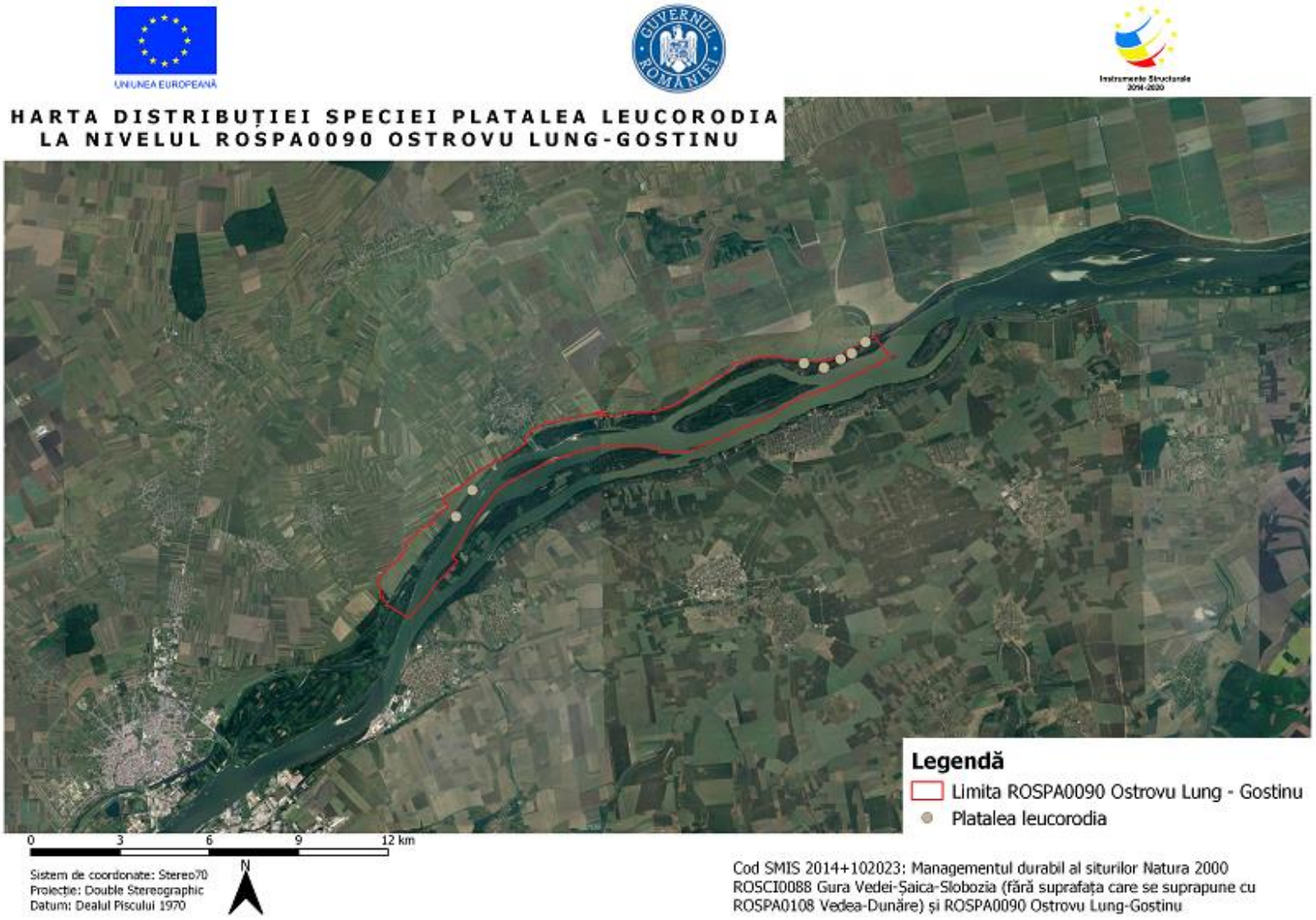

Distribuția speciei Platalea leucorodia

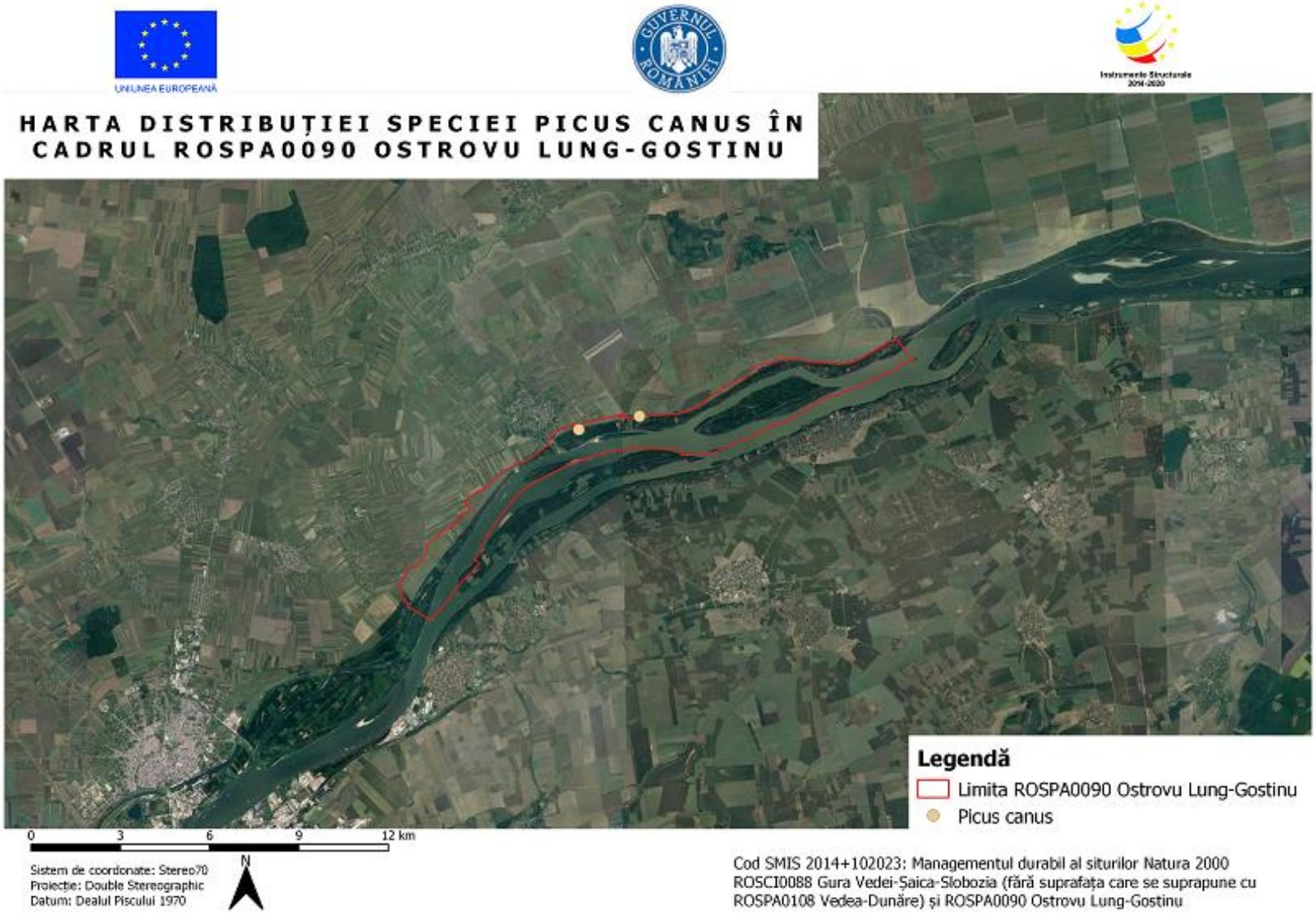

Distribuția speciei Picus canus

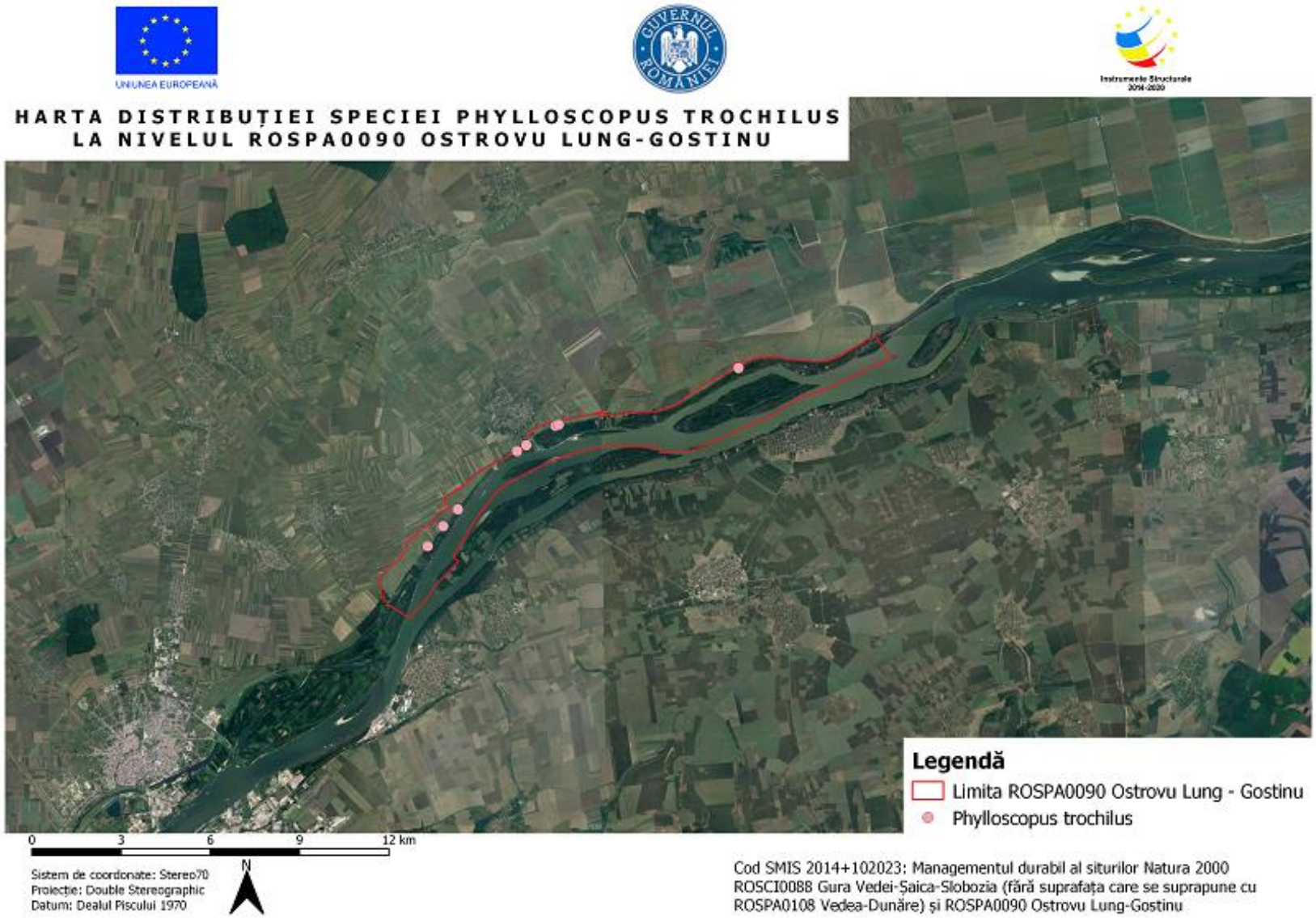

Distribuția speciei Phylloscopus trochilus

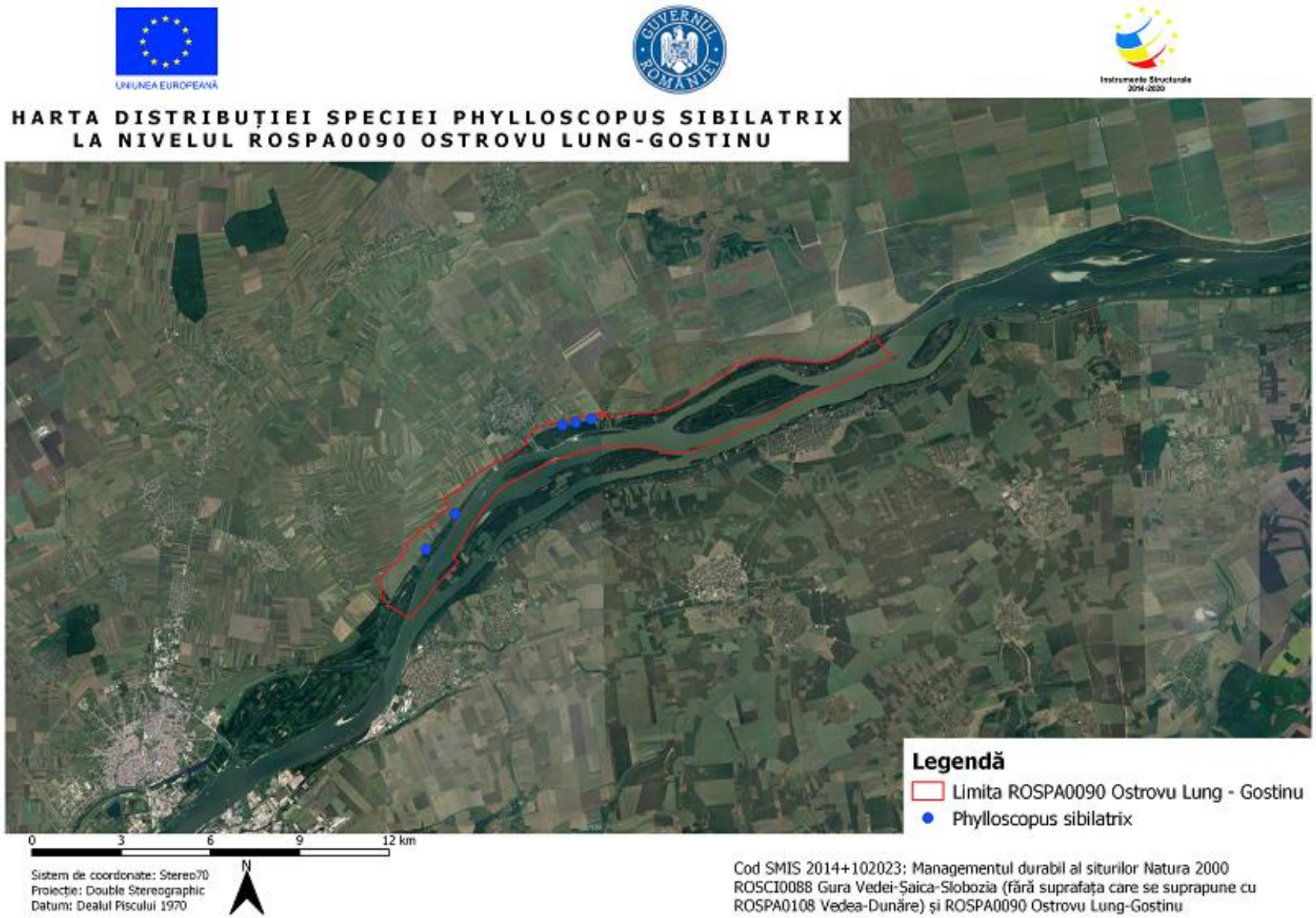

Distribuția speciei Phylloscopus sibilatrix

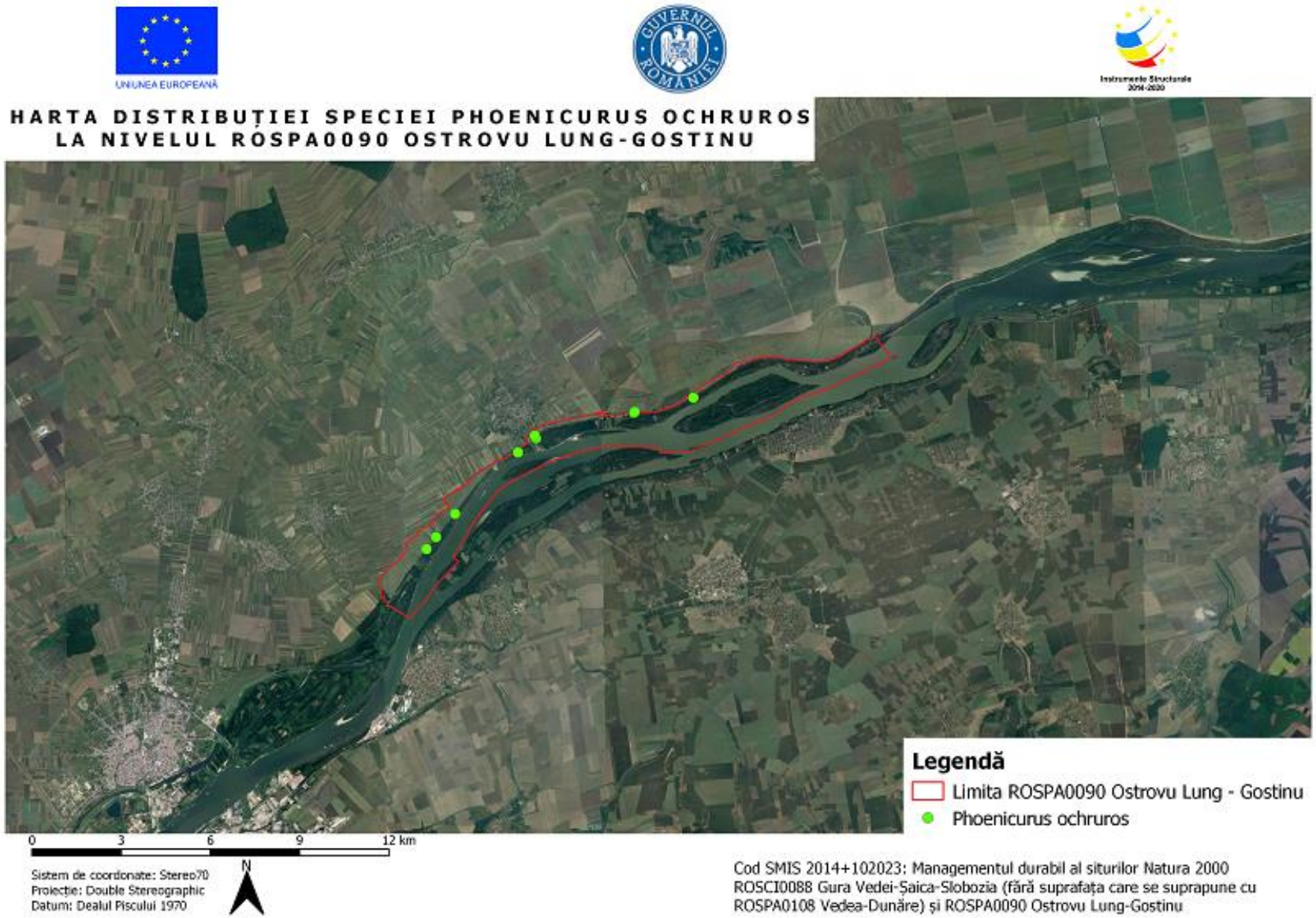

Distribuția speciei Phoenicurus ochruros

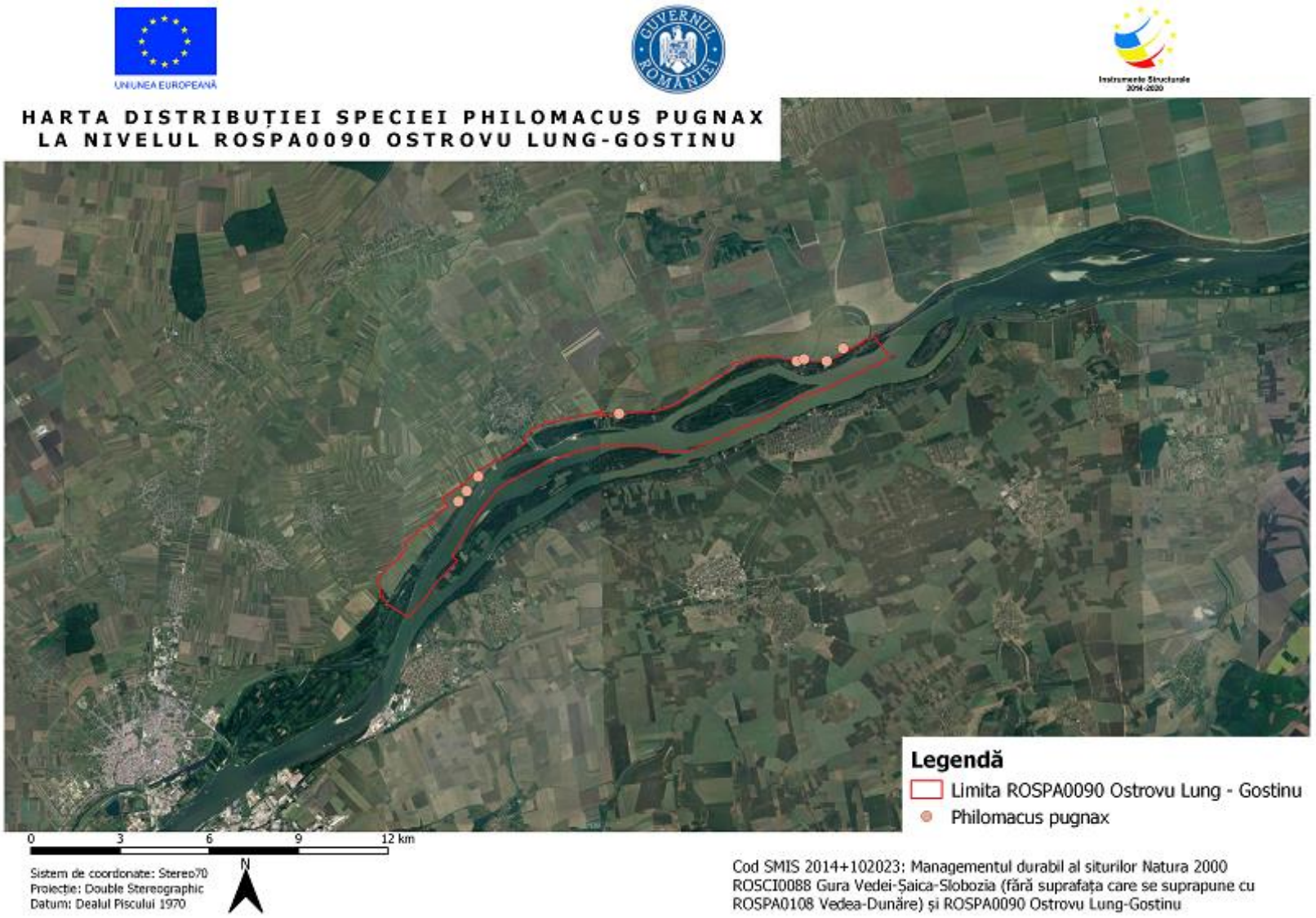

Distribuția speciei Philomacus pugnax

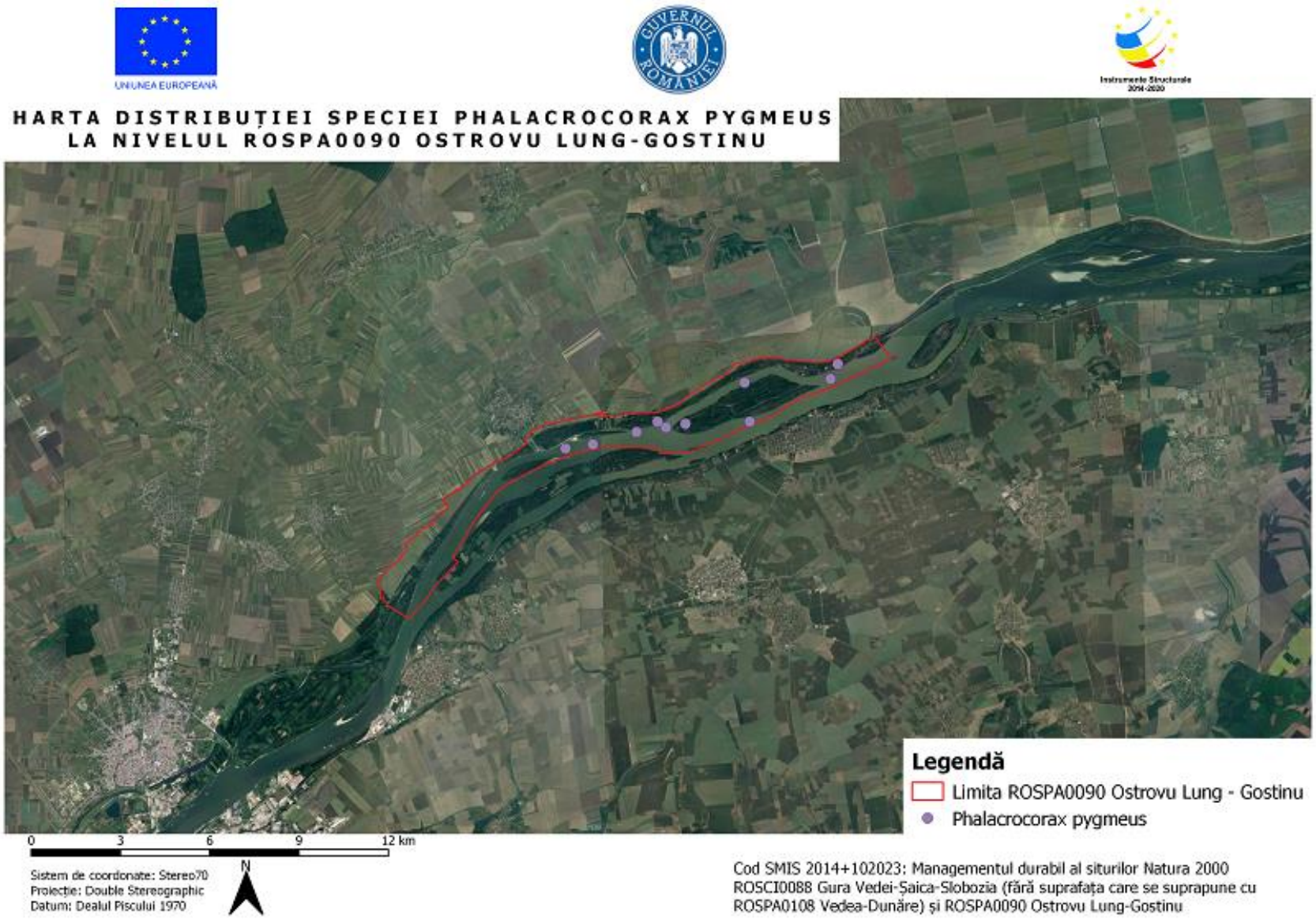

Distribuția speciei Phalacrocorax pygmeus

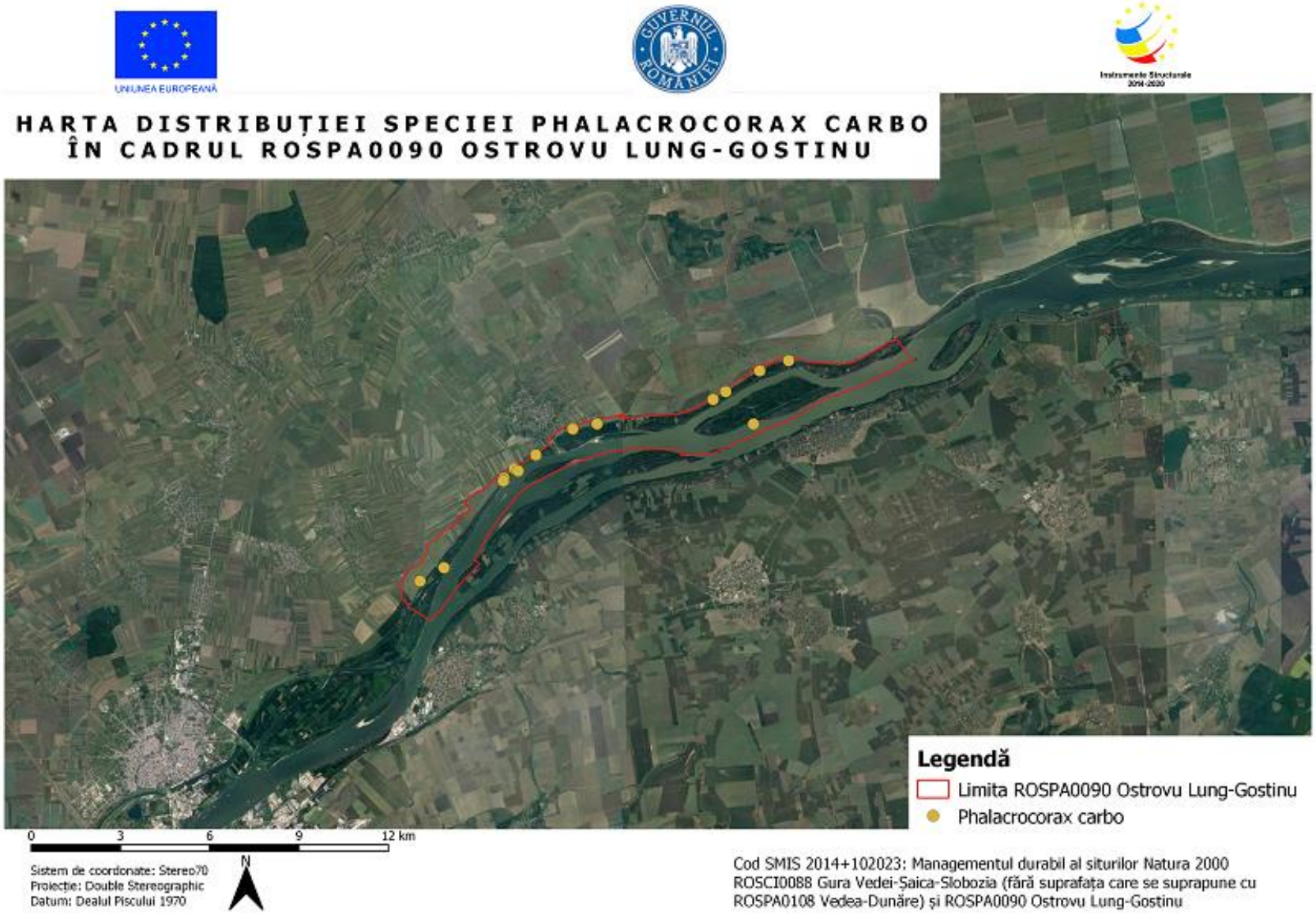

Distribuția speciei Phalacrocorax carbo

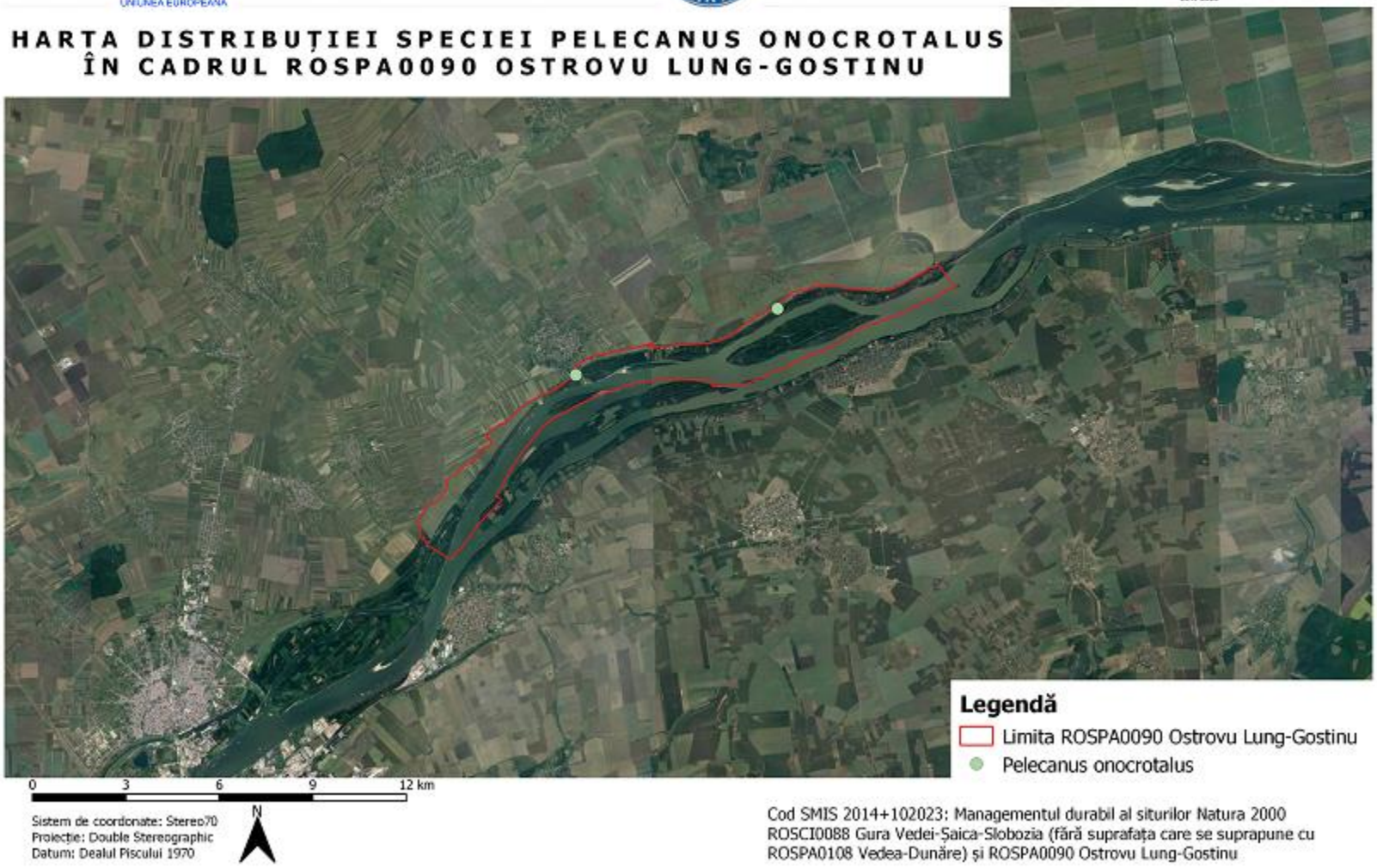

Distribuția speciei Pelecanus onocrotalus

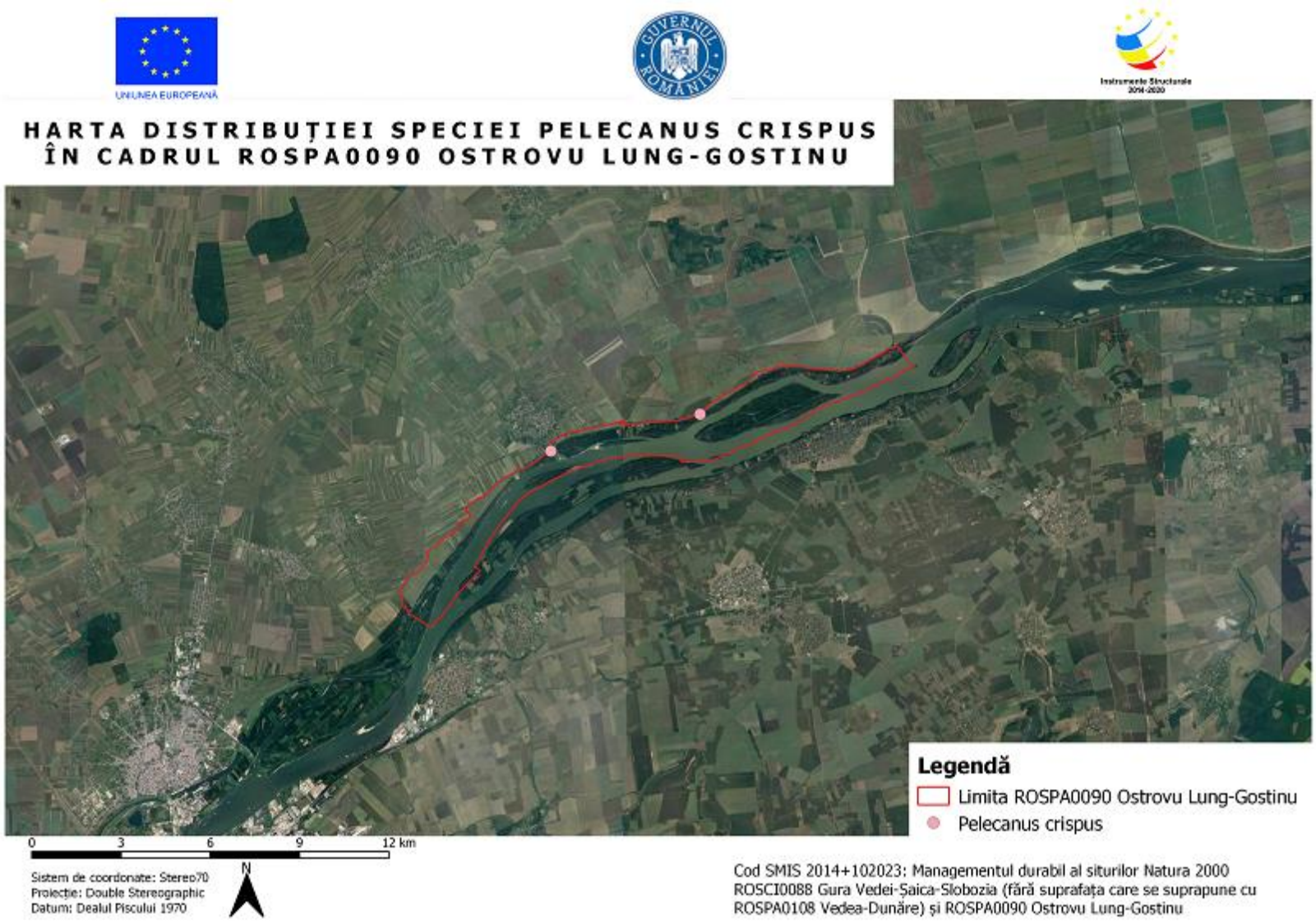

Distribuția speciei Pelecanus crispus

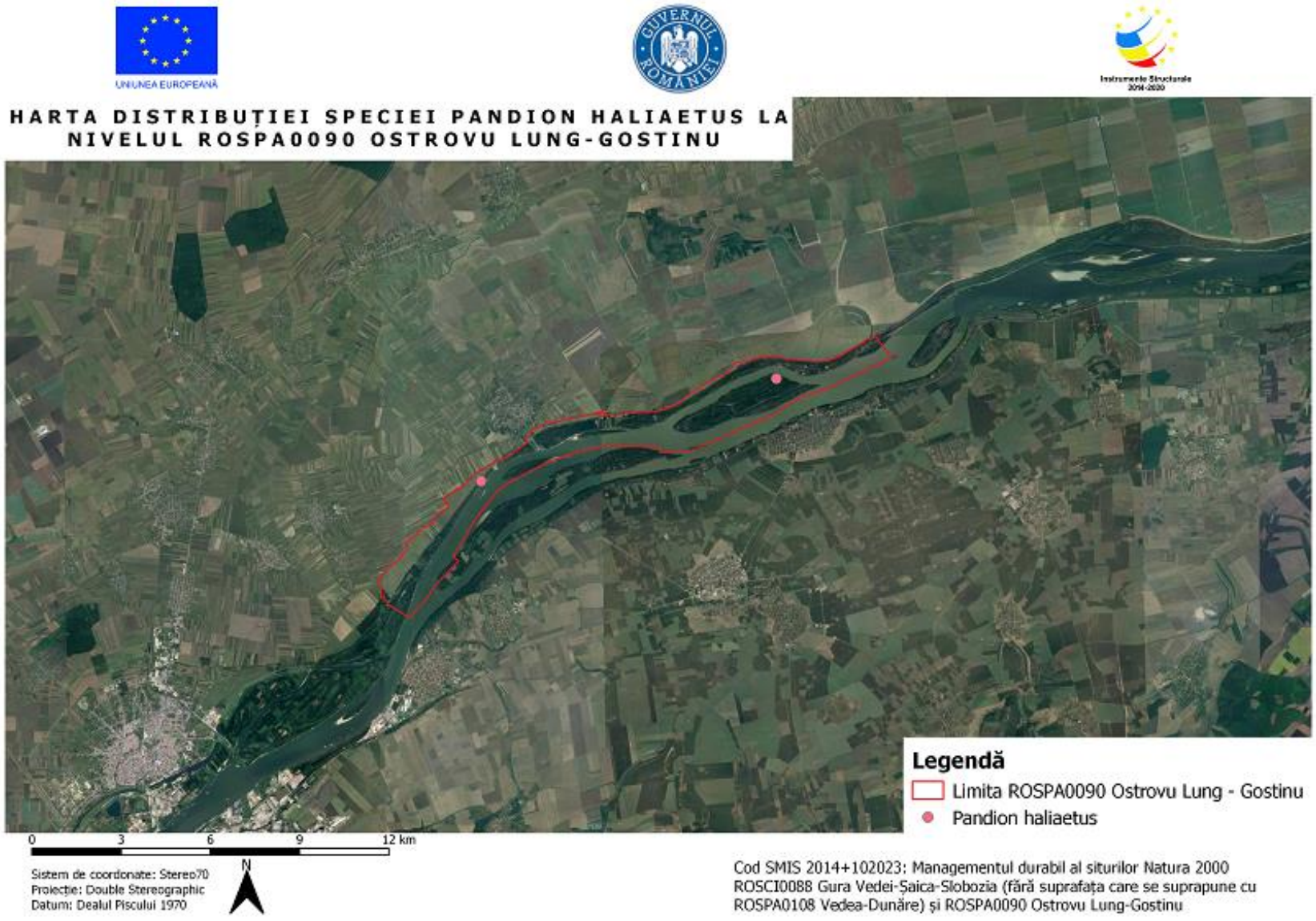

Distribuția speciei Pandion haliaetus

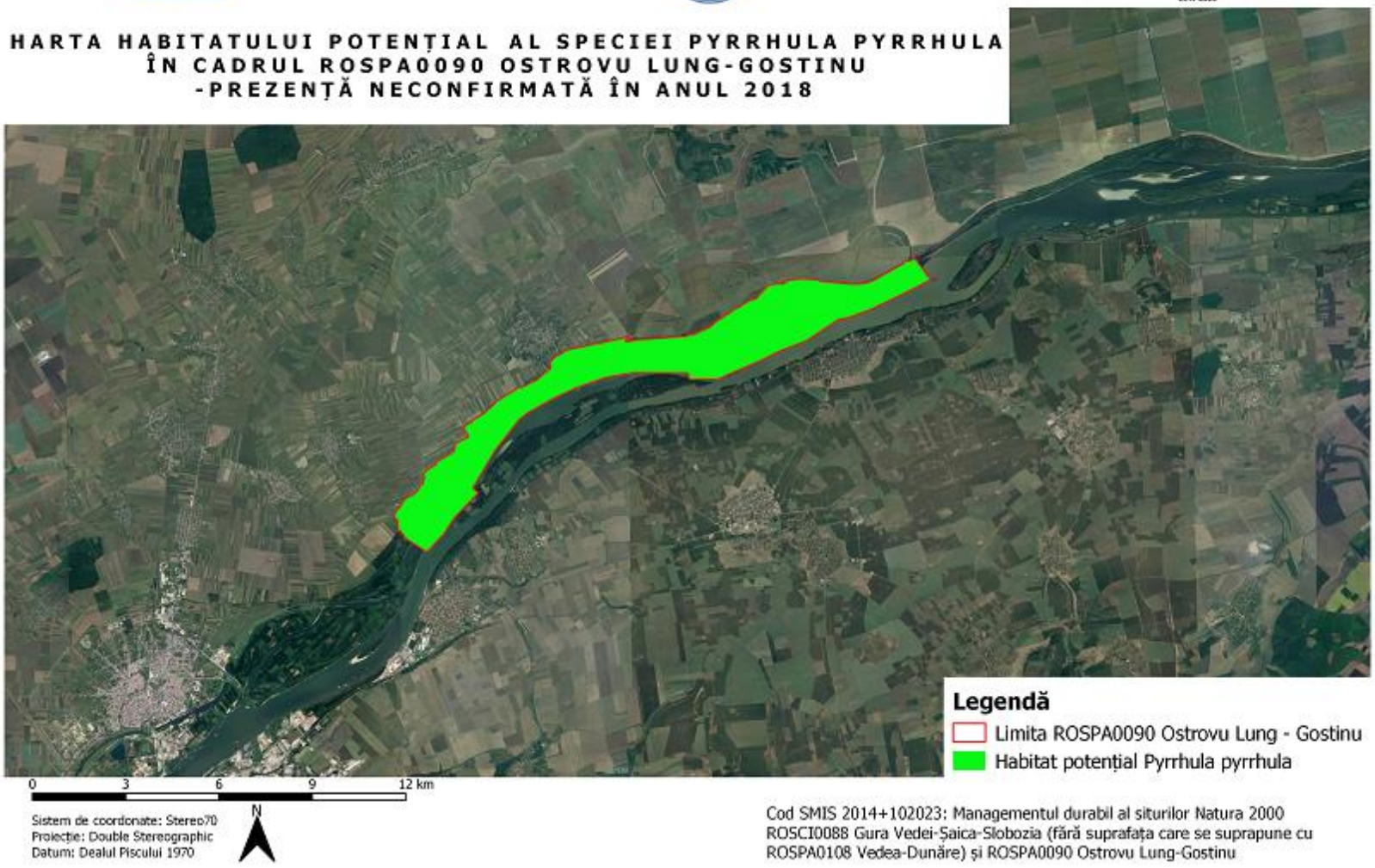

Distribuția speciei Pyrrhula pyrrhula

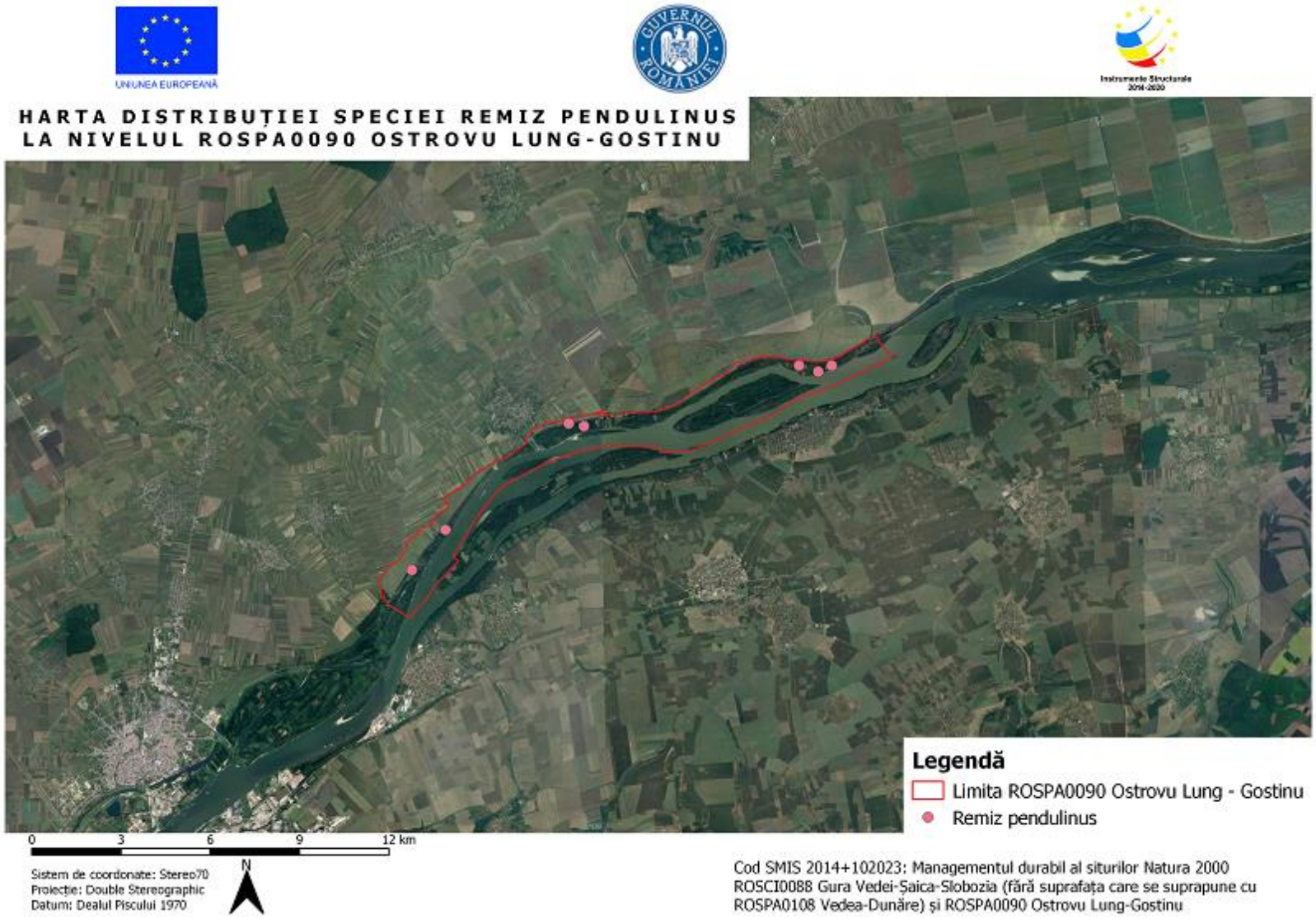

Distribuția speciei Remiz pendulinus

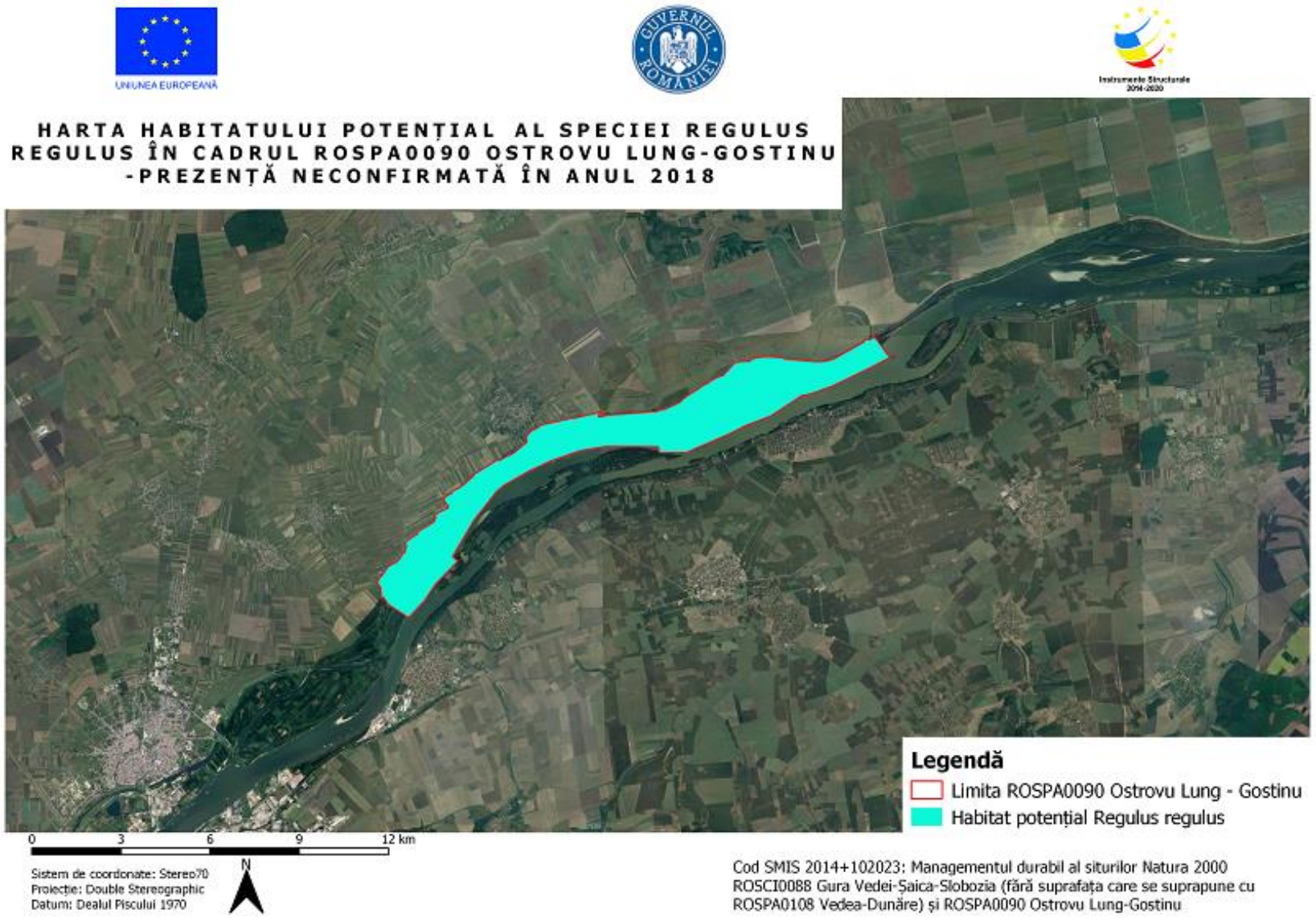

Distribuția speciei Regulus regulus

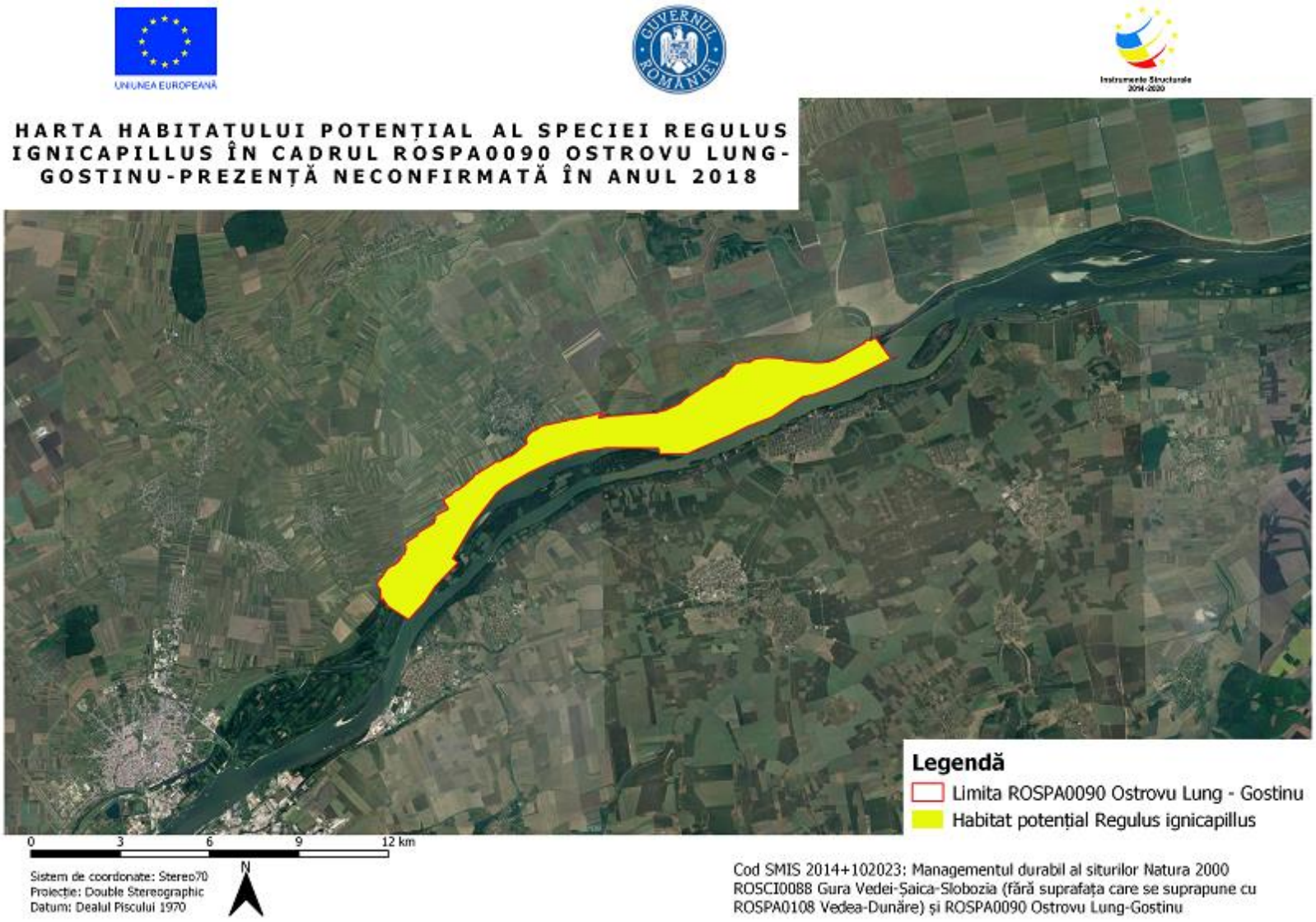

Distribuția speciei Regulus ignicapillus

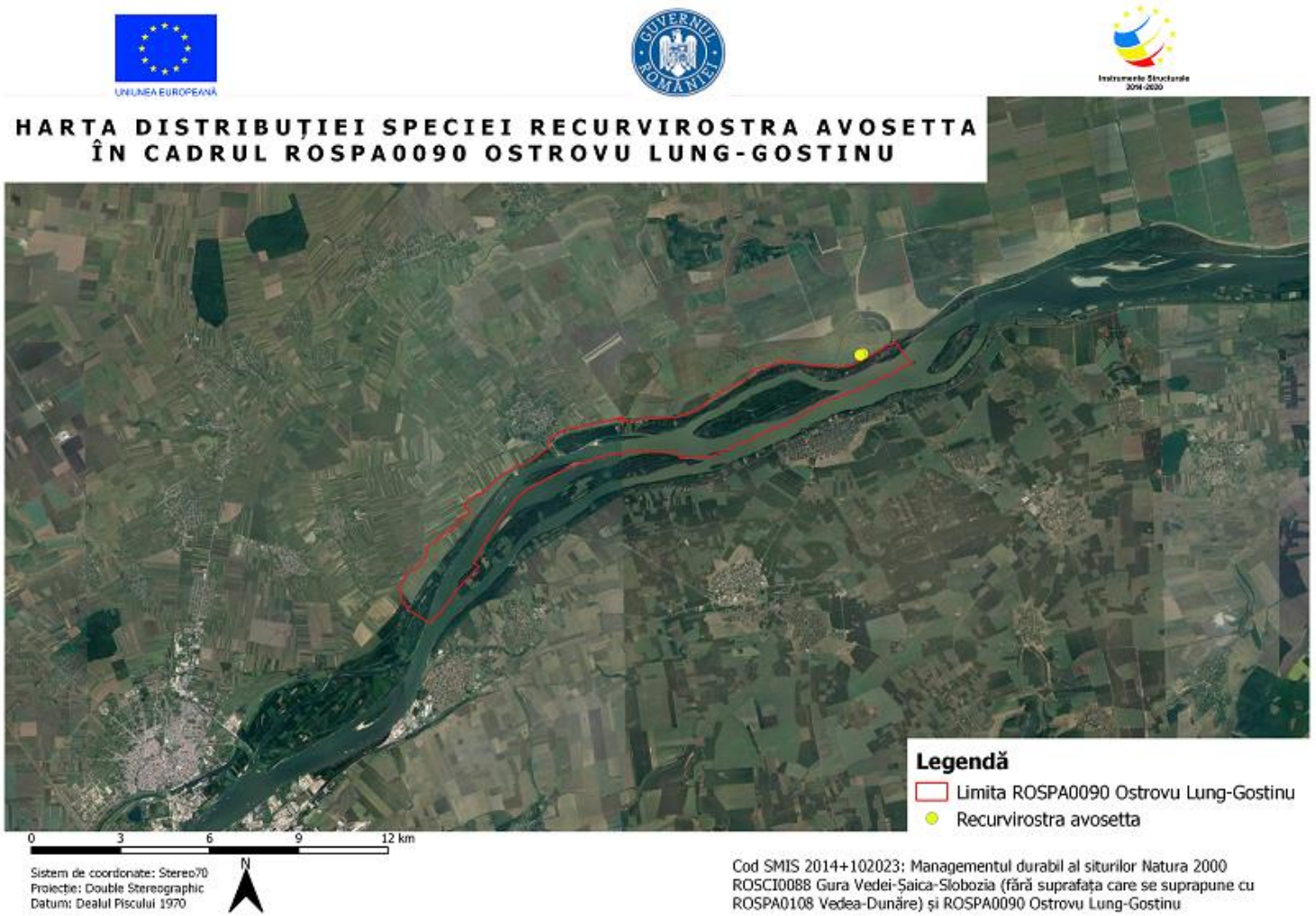

Distribuția speciei Recurvirostra avosetta

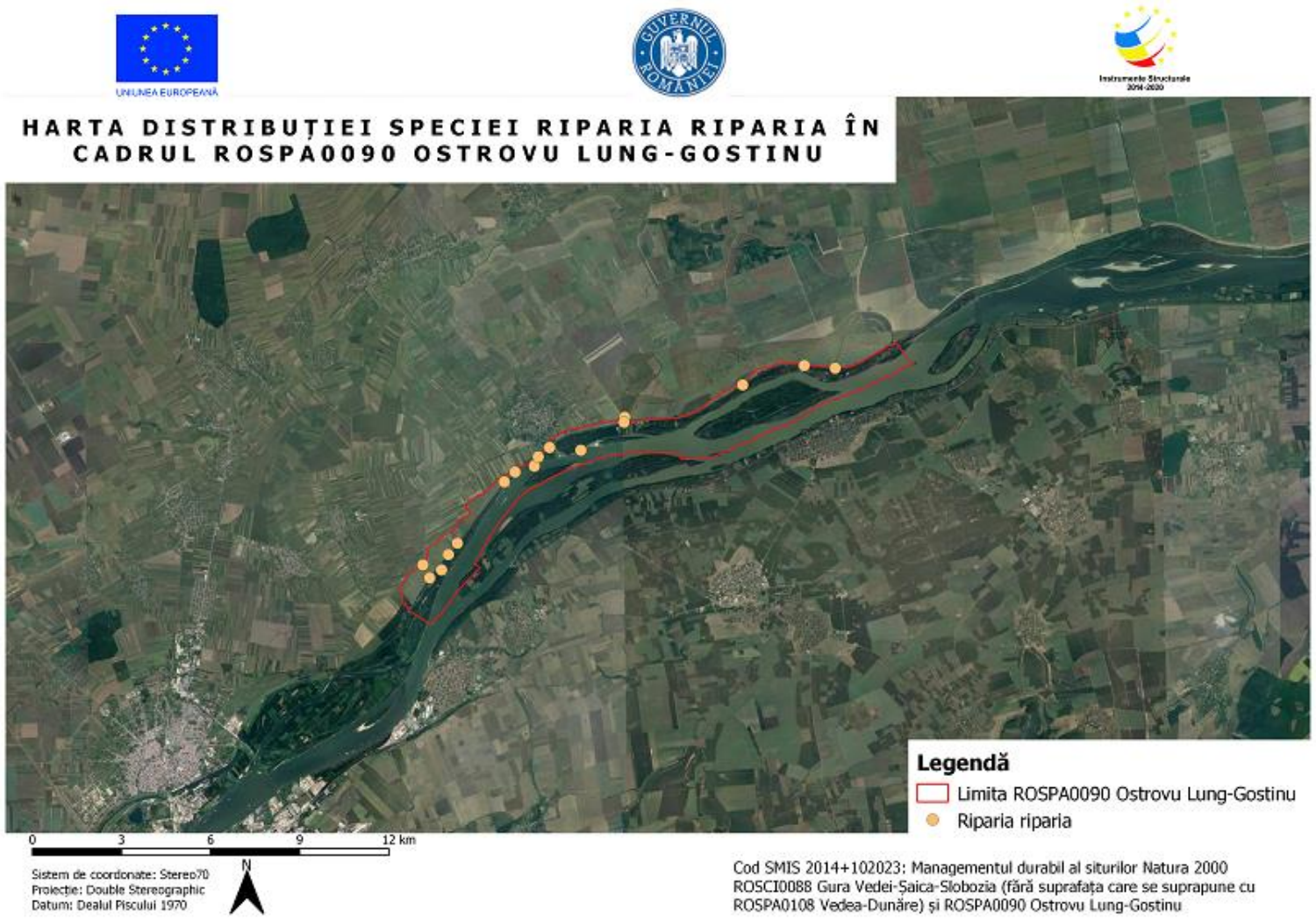

Distribuția speciei Riparia riparia

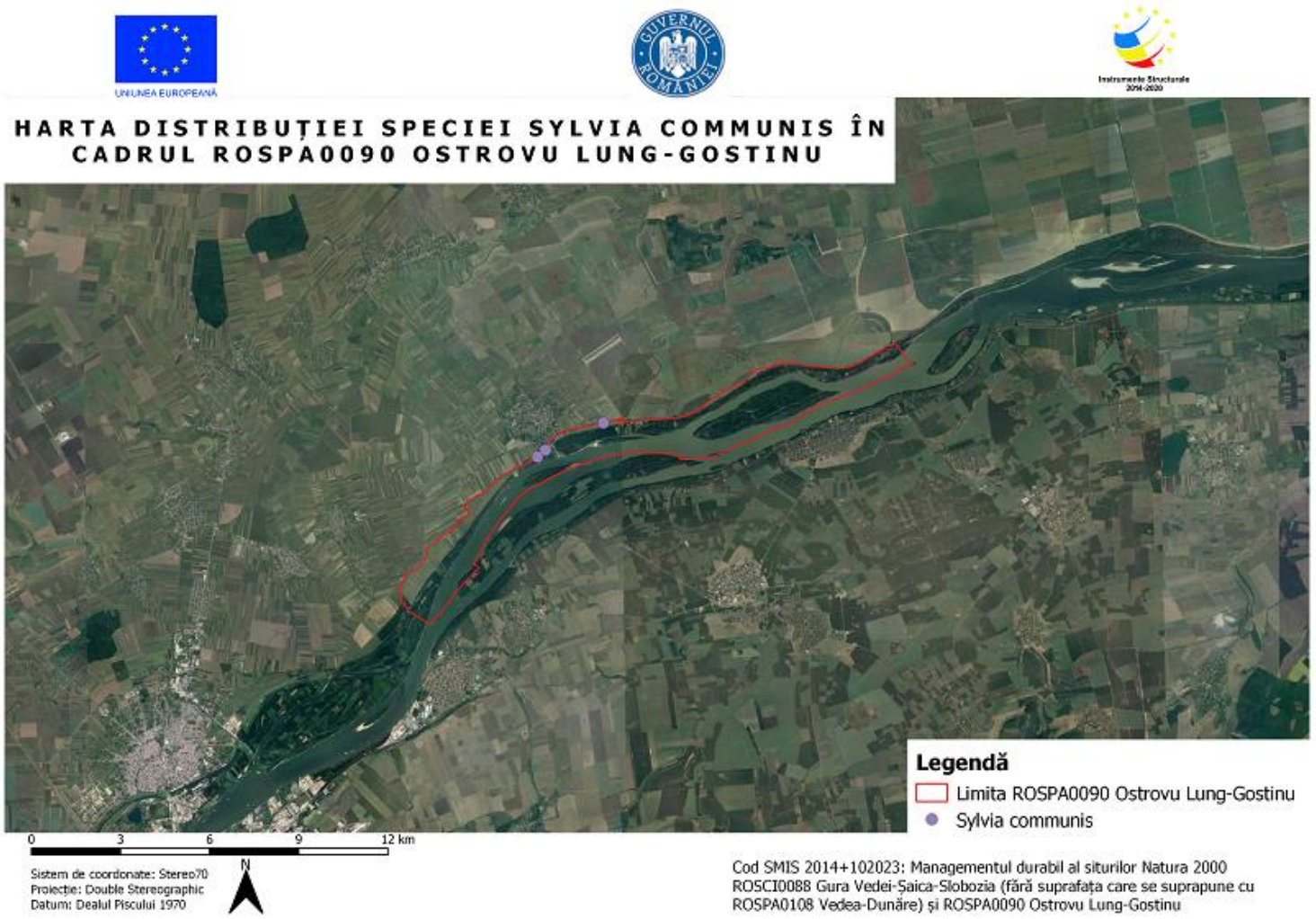

Distribuția speciei Sylvia communis

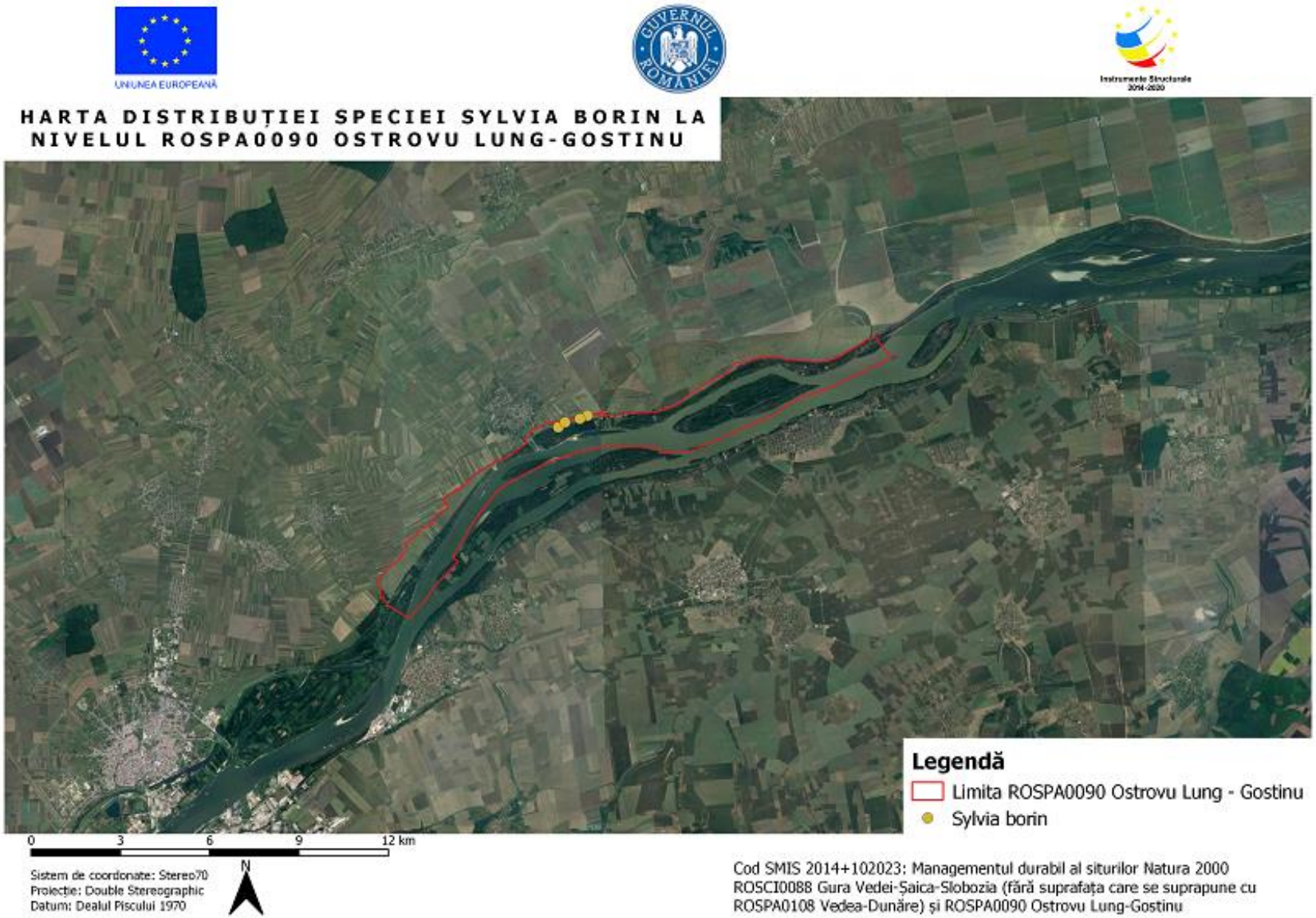

Distribuția speciei Sylvia borin

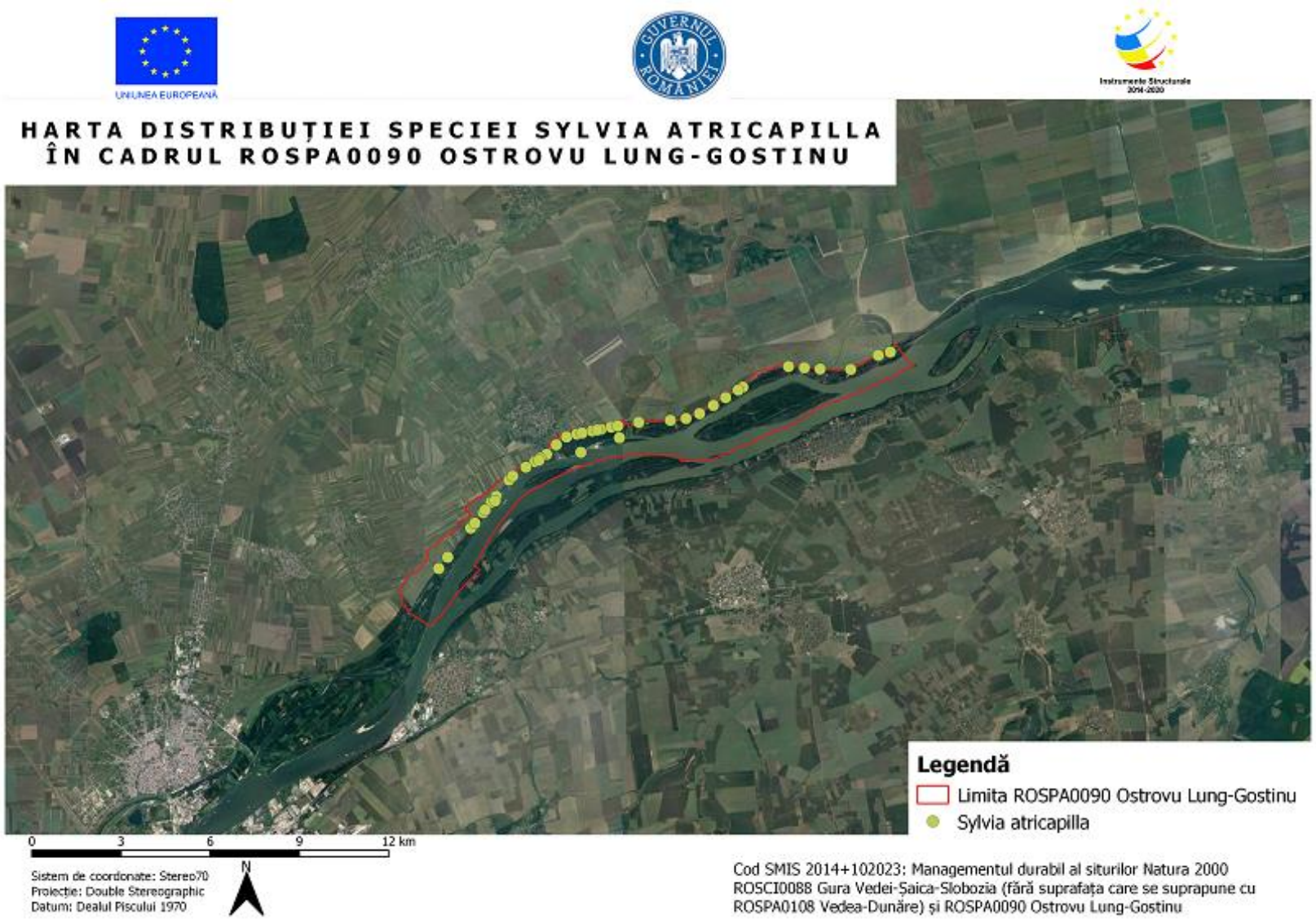

Distribuția speciei Sylvia atricapilla

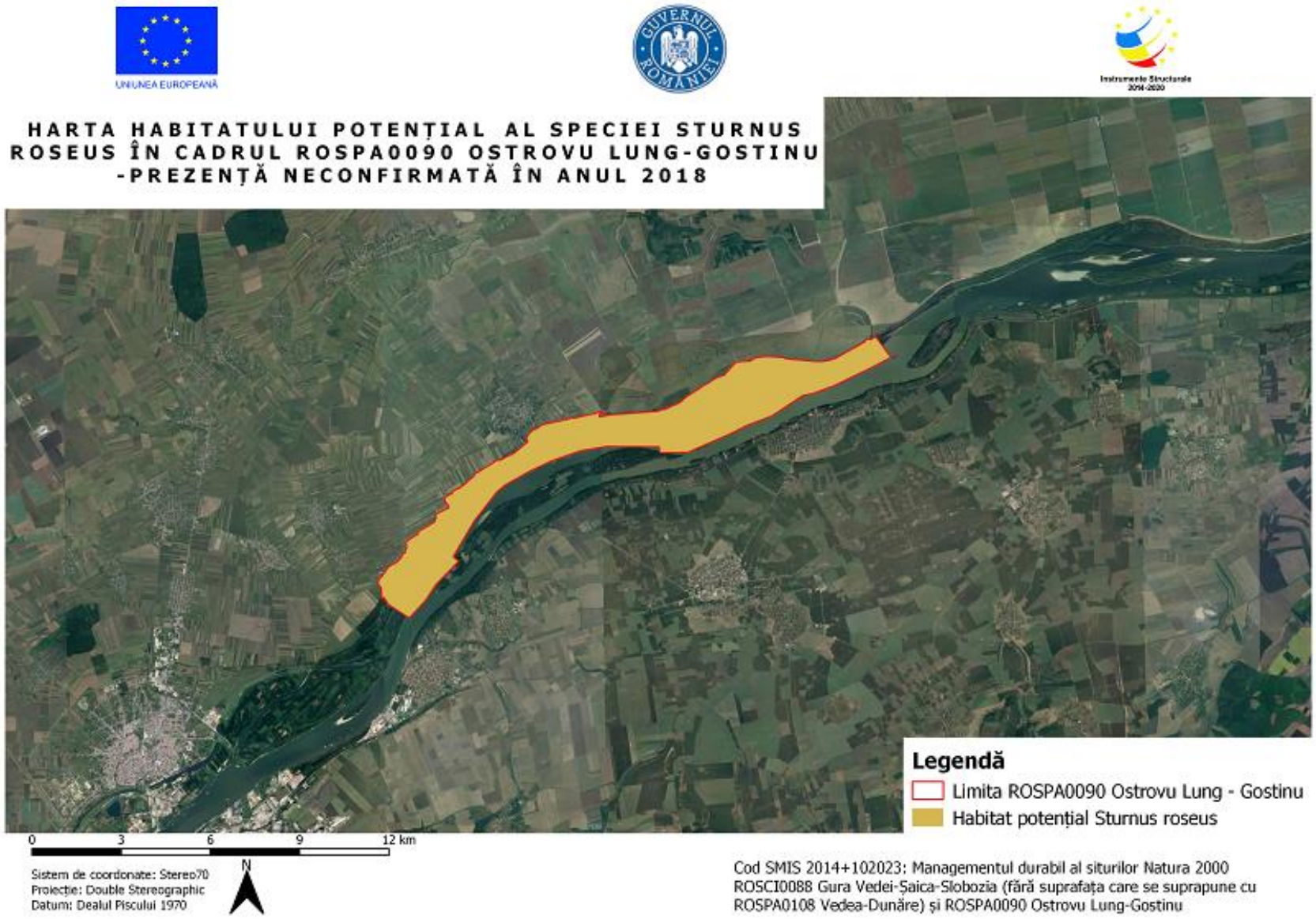

Distribuția speciei Sturnus roseus

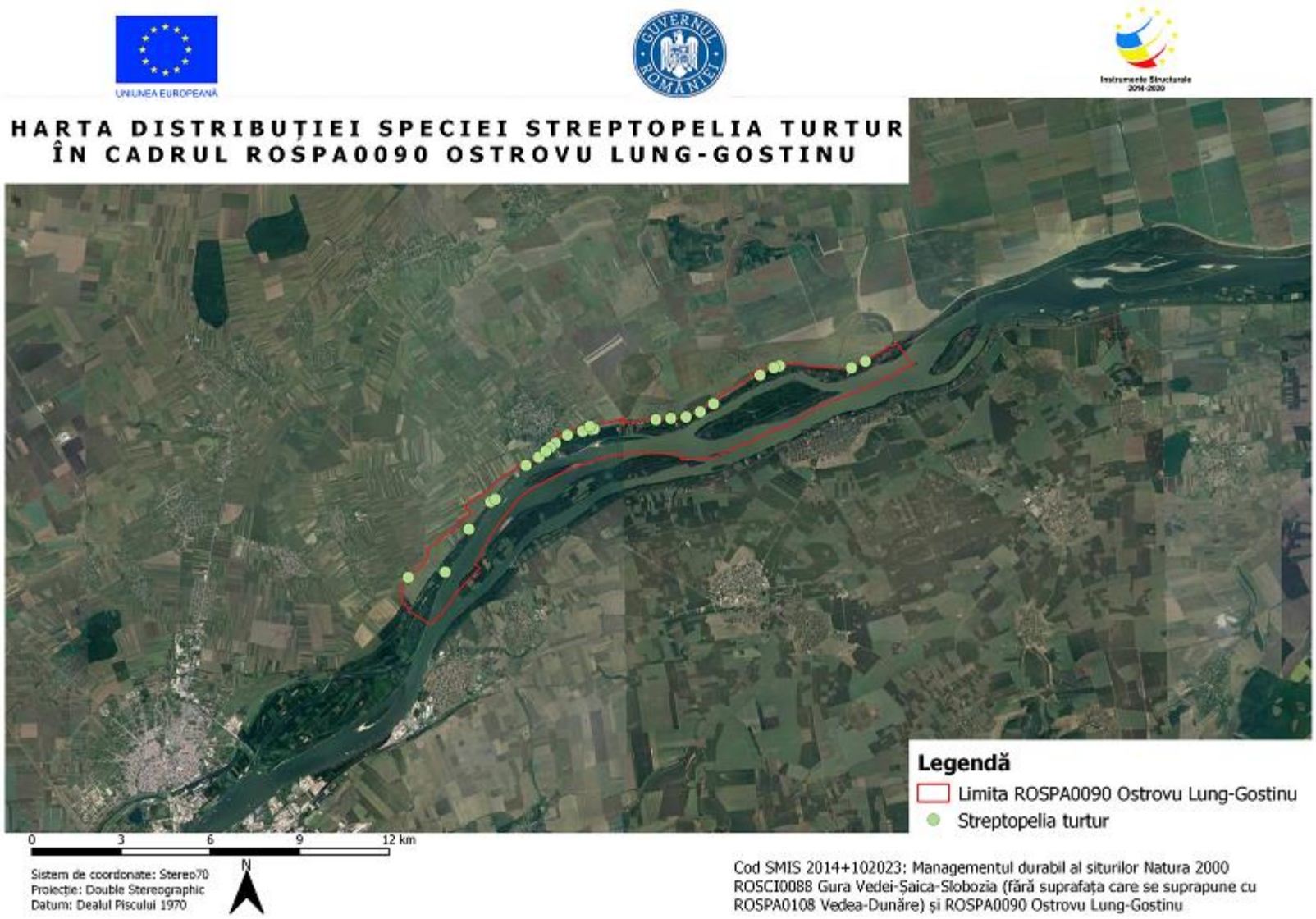

Distribuția speciei Streptopella turtur

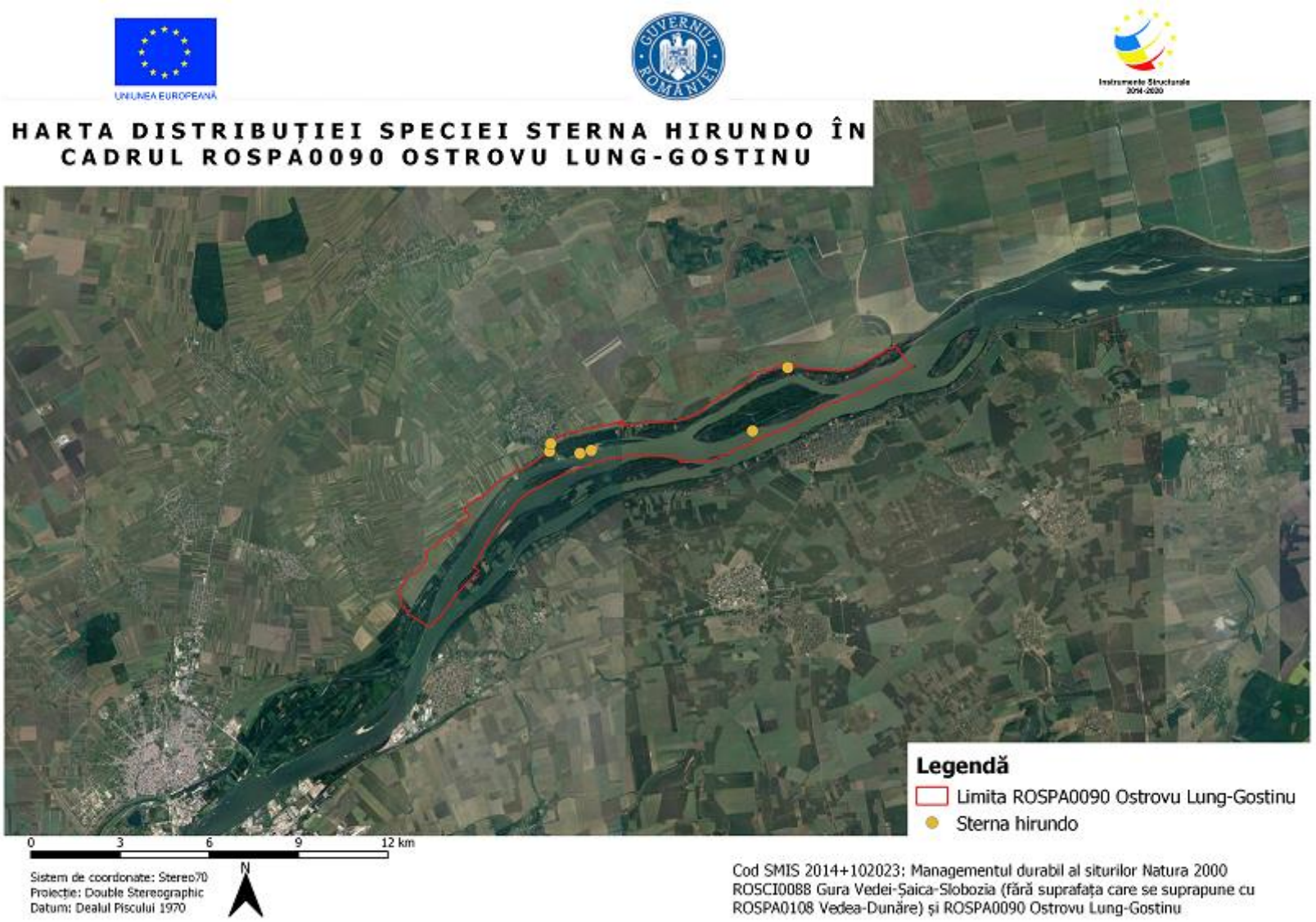

Distribuția speciei Sterna hirundo

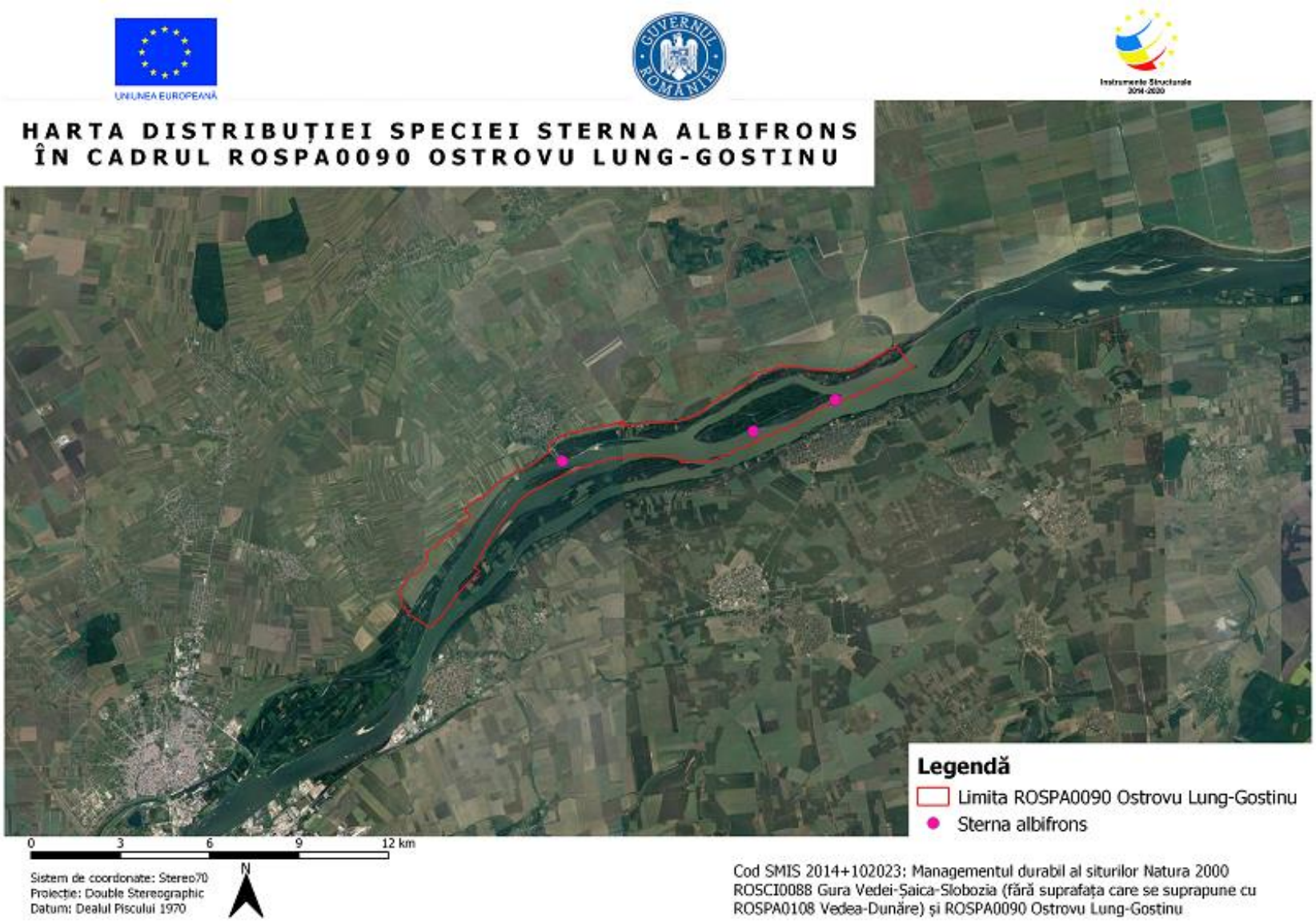

Distribuția speciei Sterna albifrons

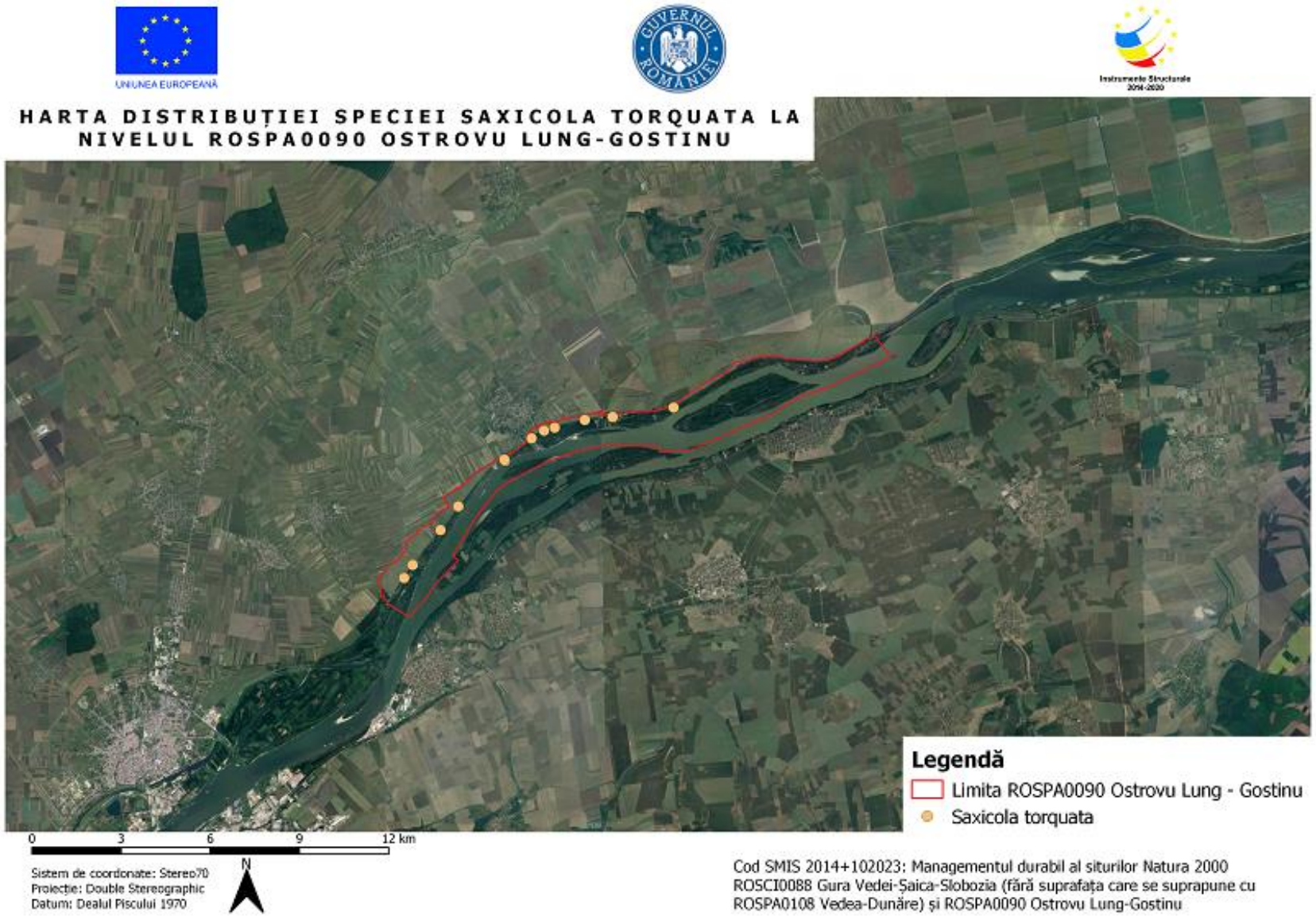

Distribuția speciei Saxicola torquata

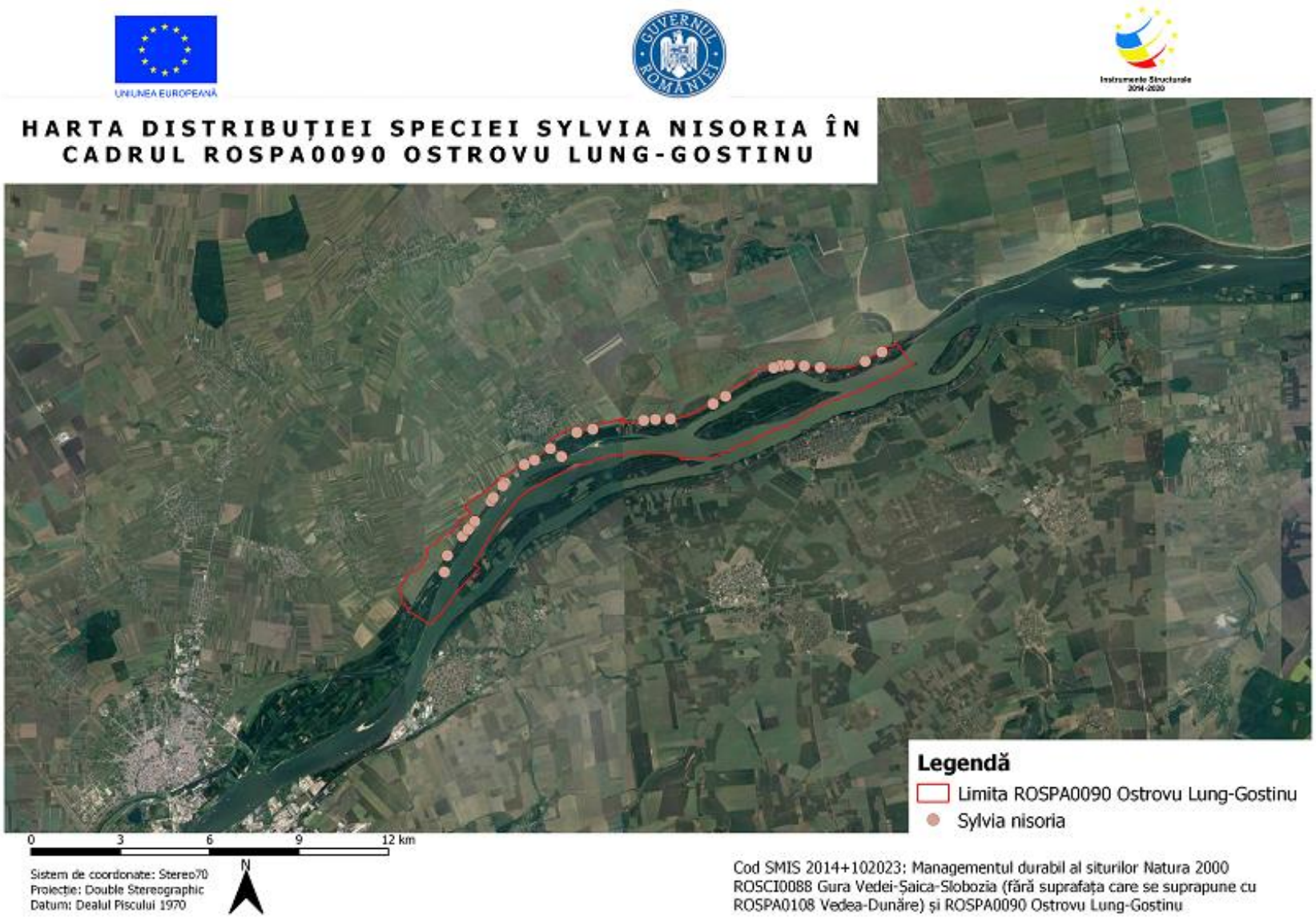

Distribuția speciei Sylvia nisoria

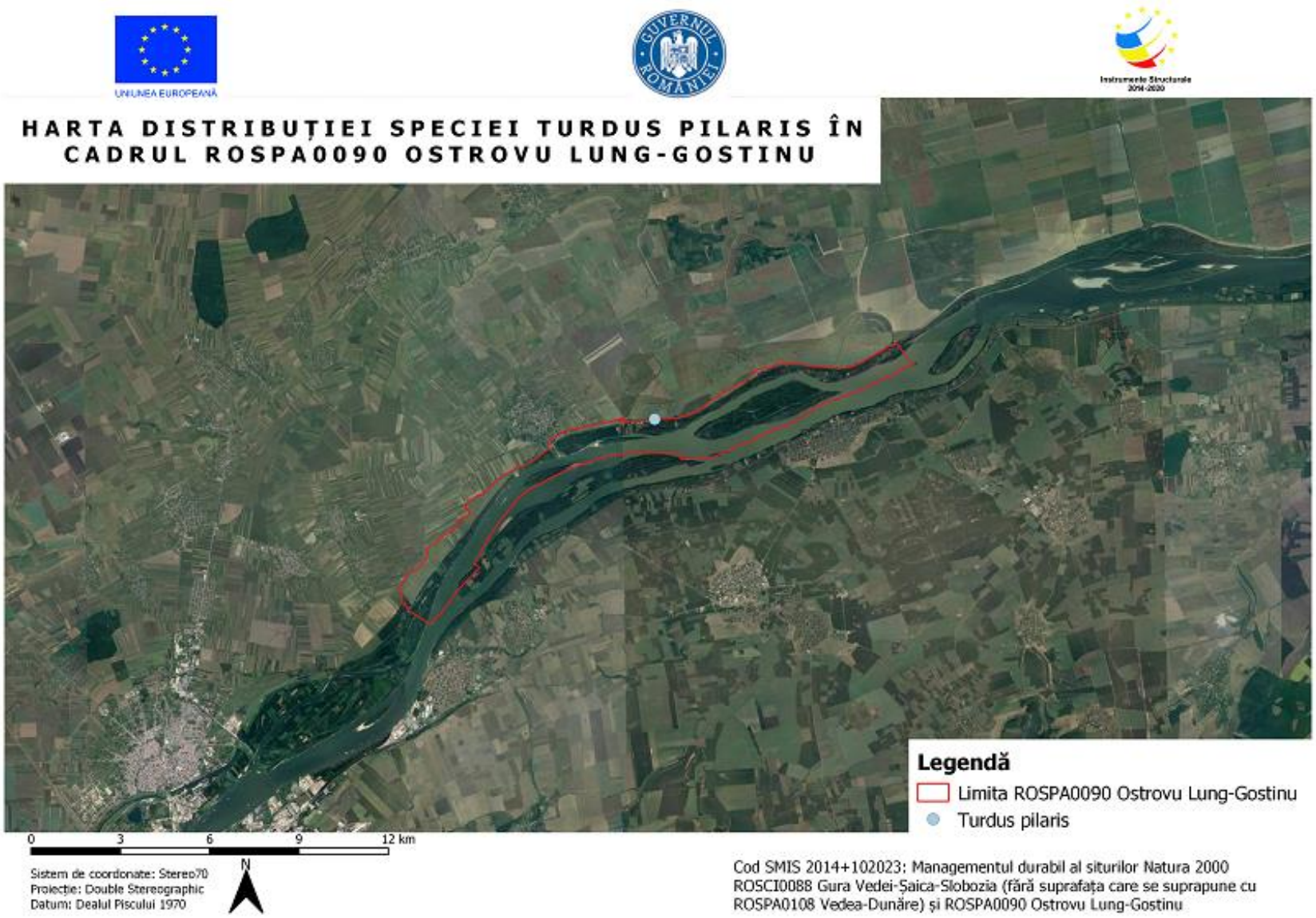

Distribuția speciei Turdus pilaris

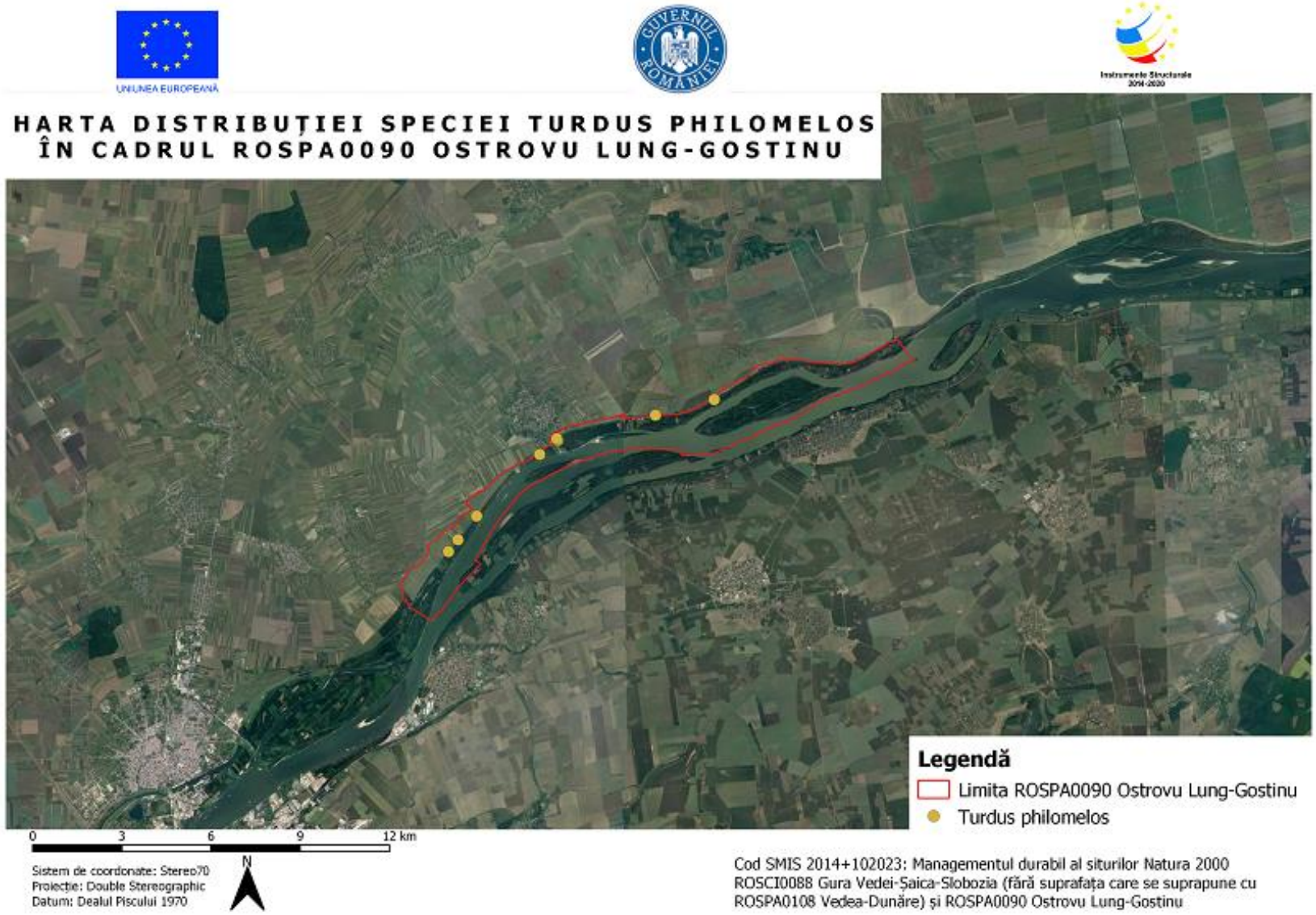

Distribuția speciei Turdus philomelos

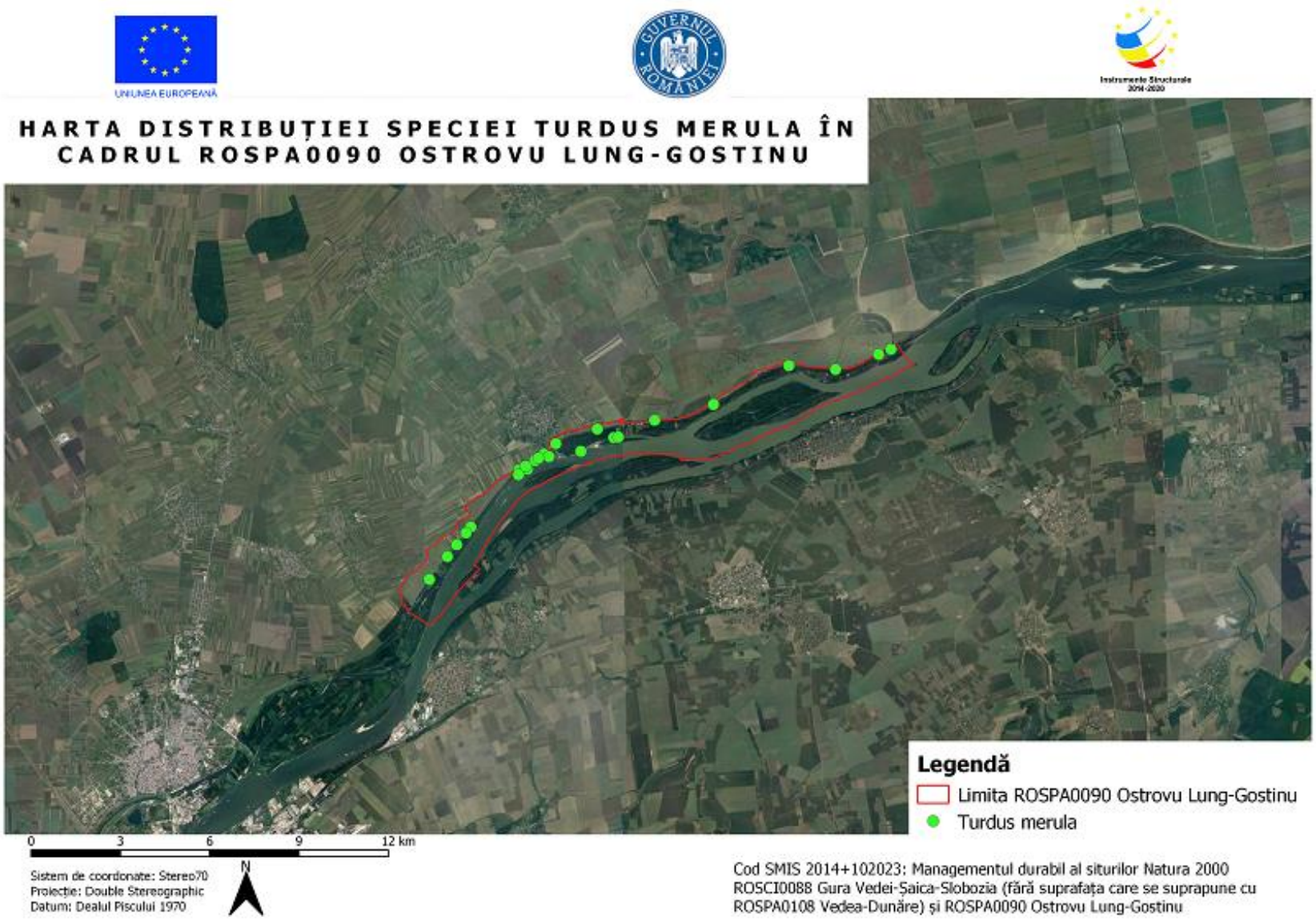

Distribuția speciei Turdus merula

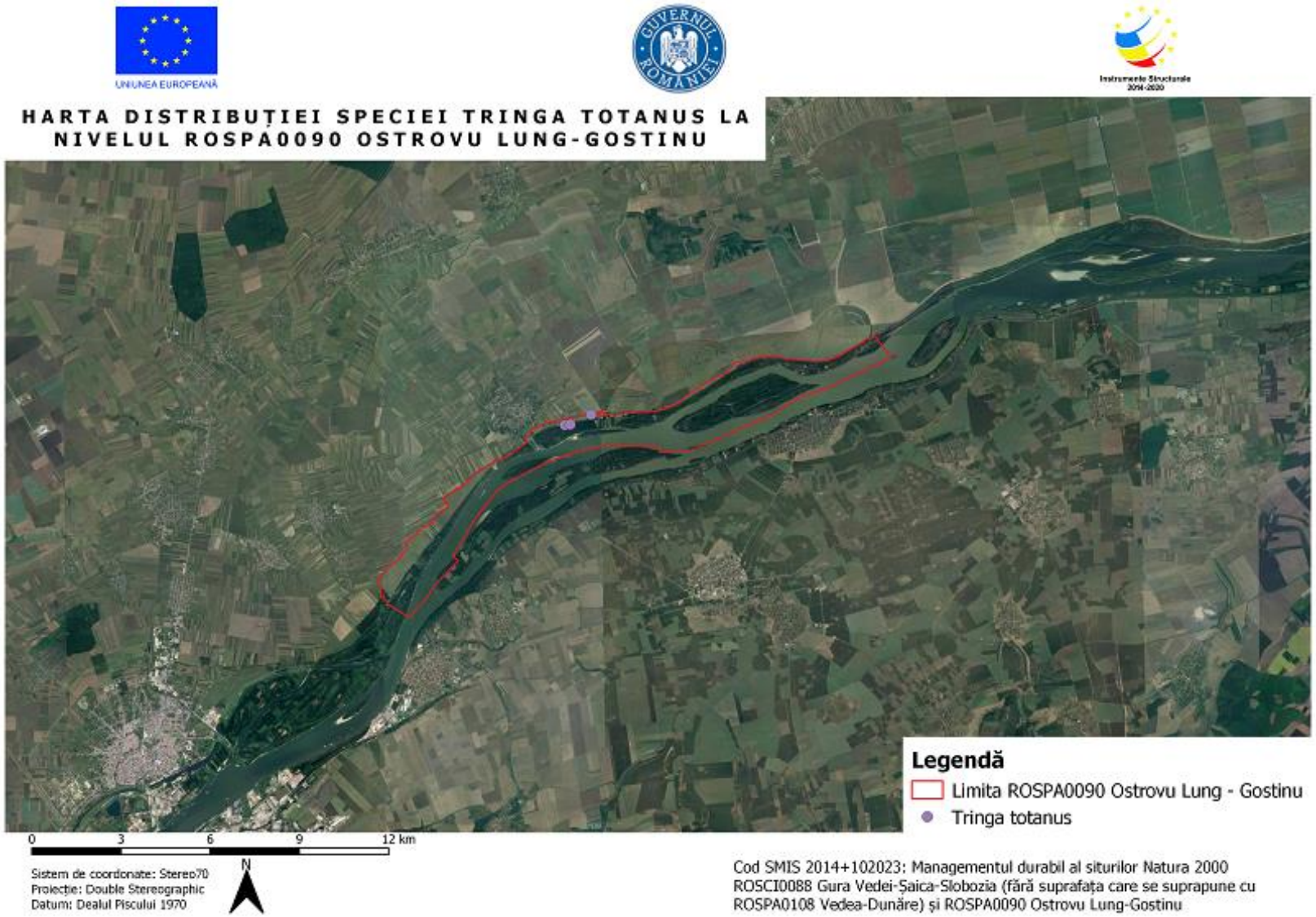

Distribuția speciei Tringa totanus

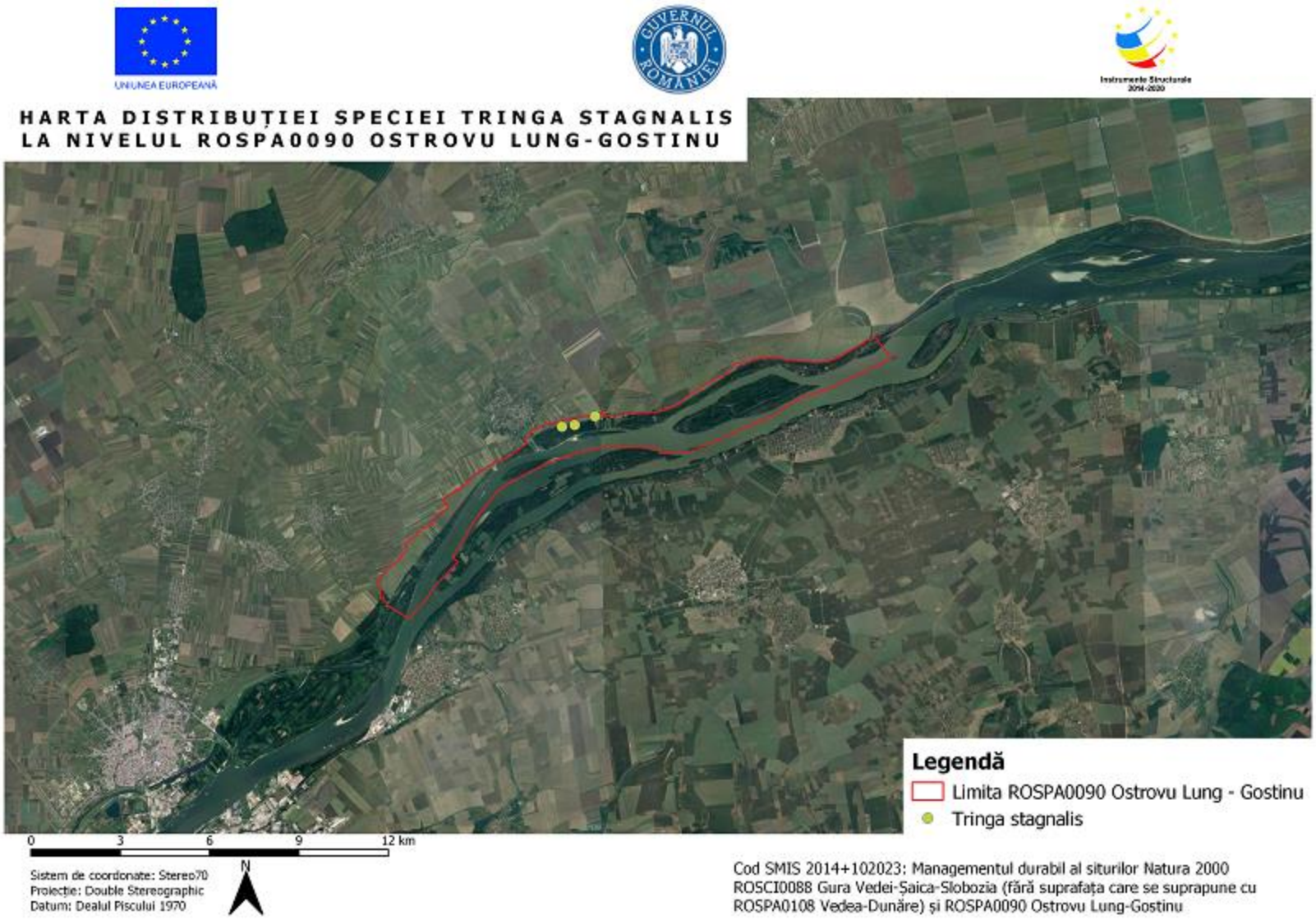

Distribuția speciei Tringa stagnalis

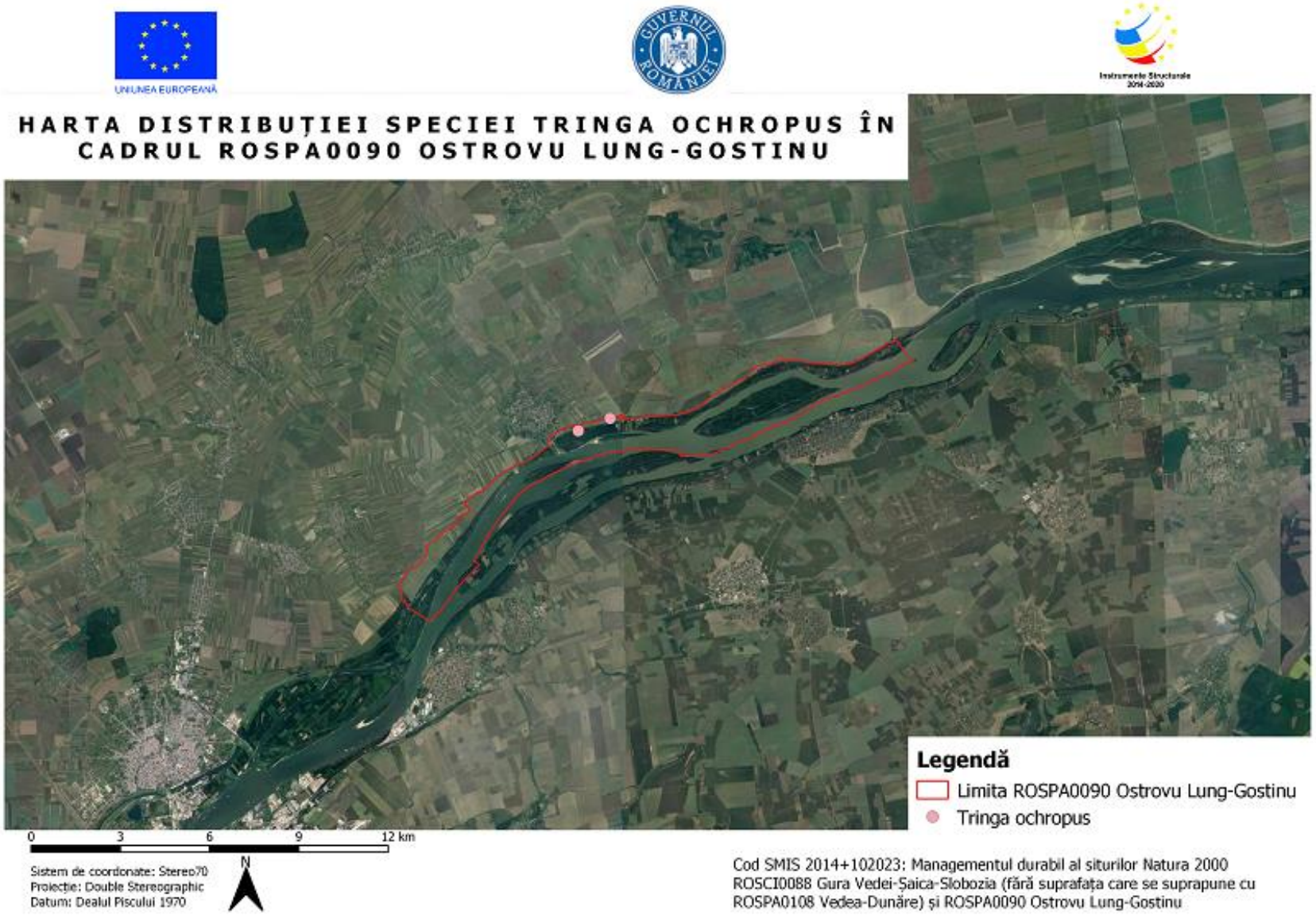

Distribuția speciei Tringa ochropus

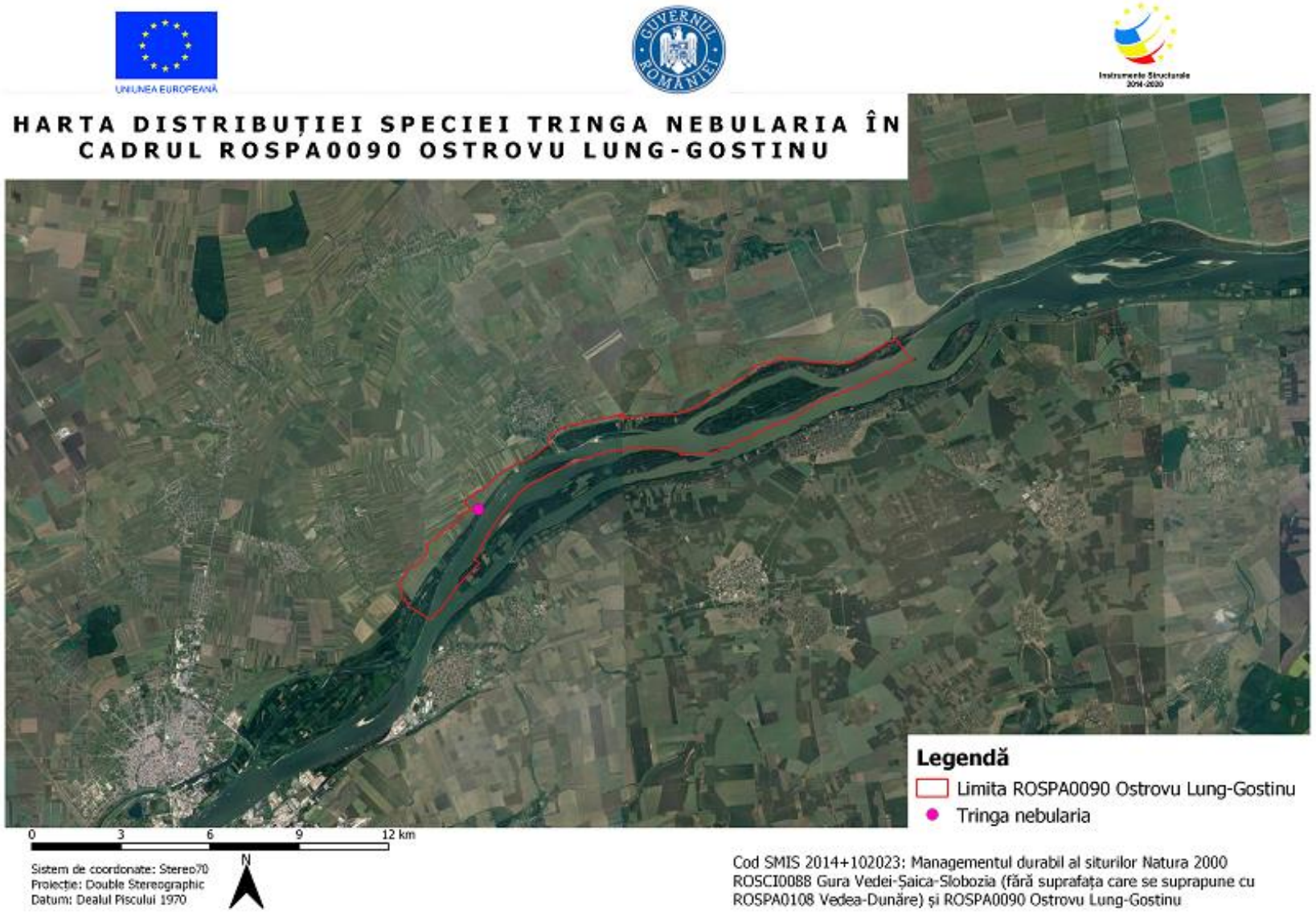

Distribuția speciei Tringa nebularia

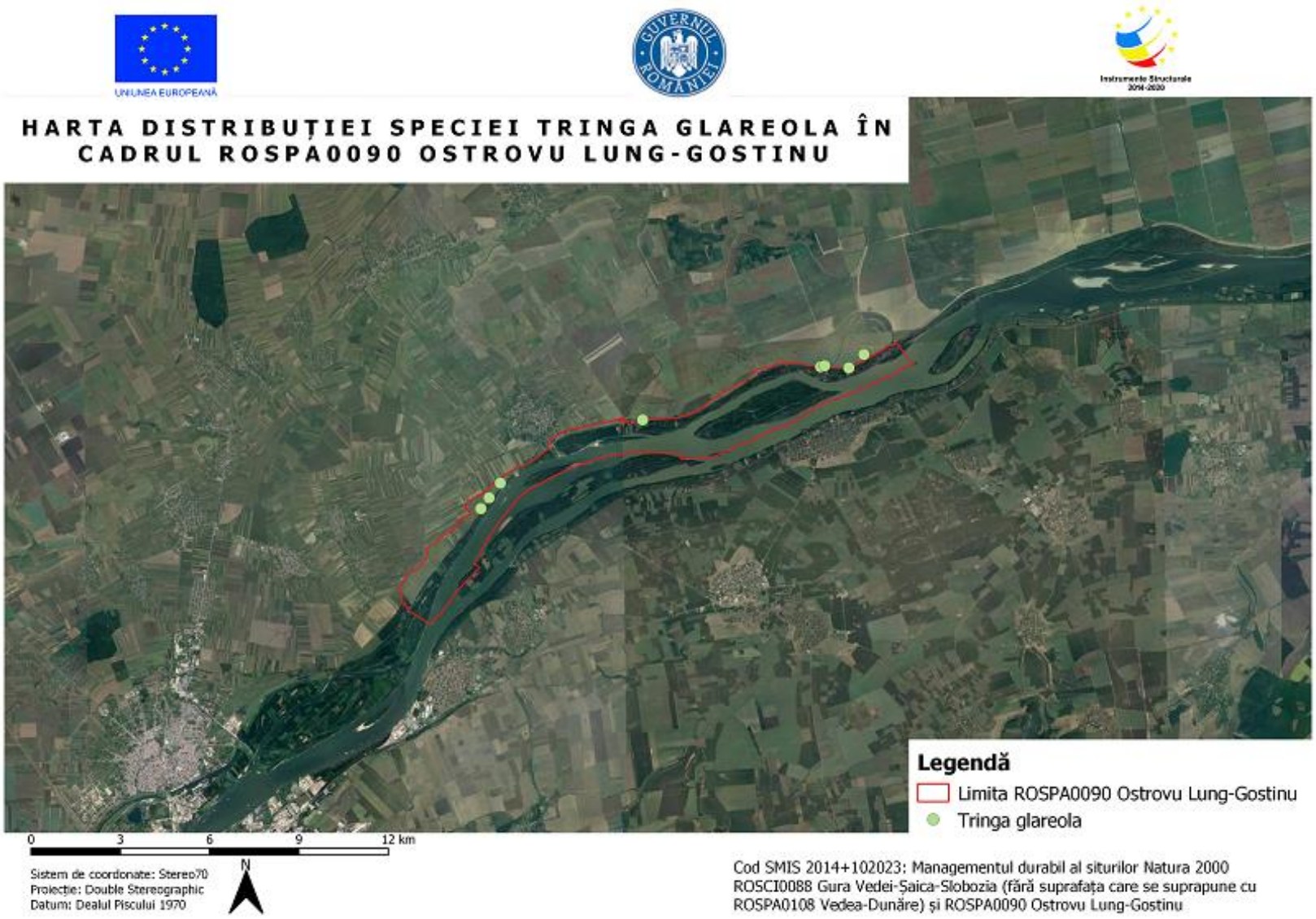

Distribuția speciei Trina glareola

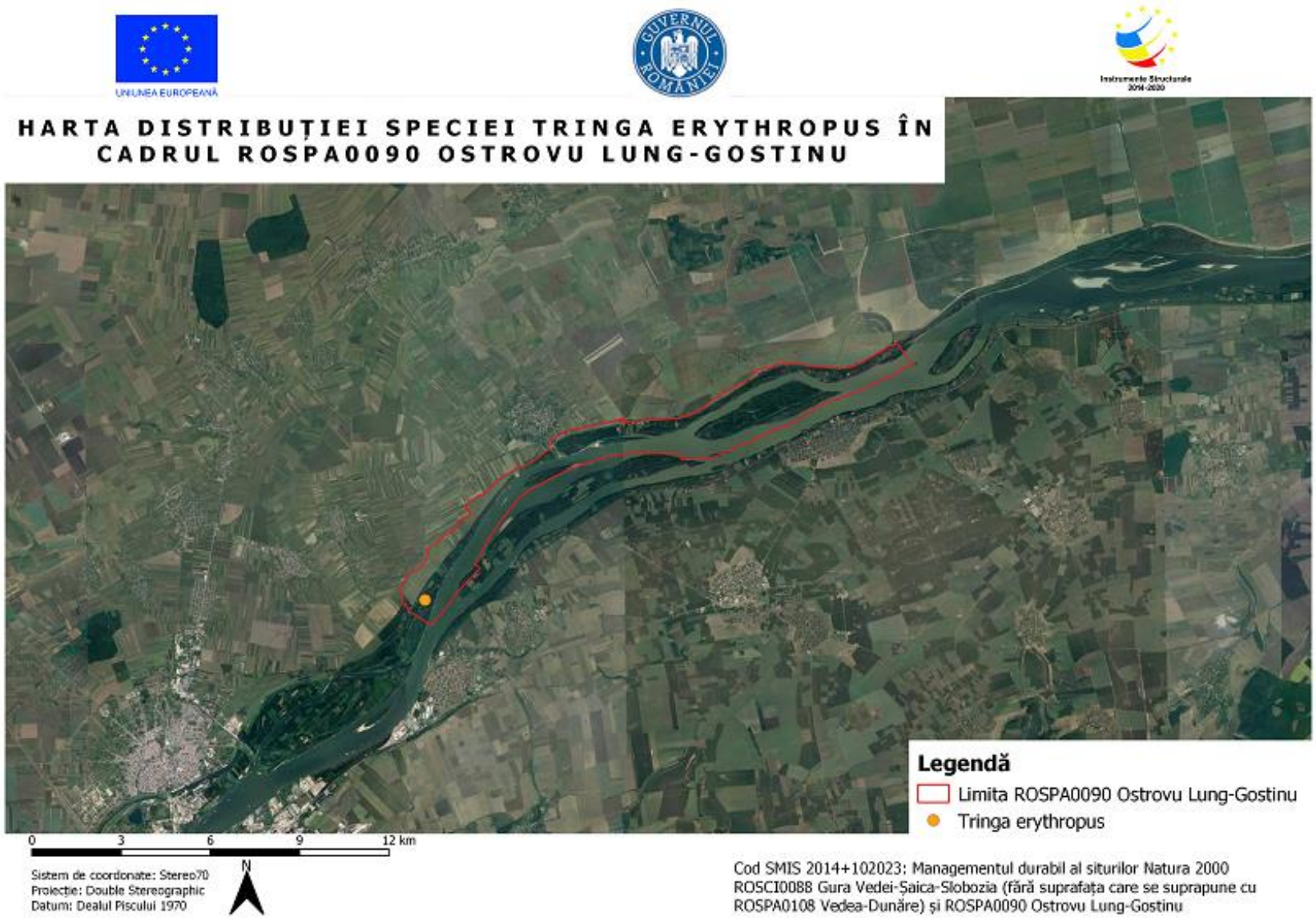

Distribuția speciei Tringa erythropus

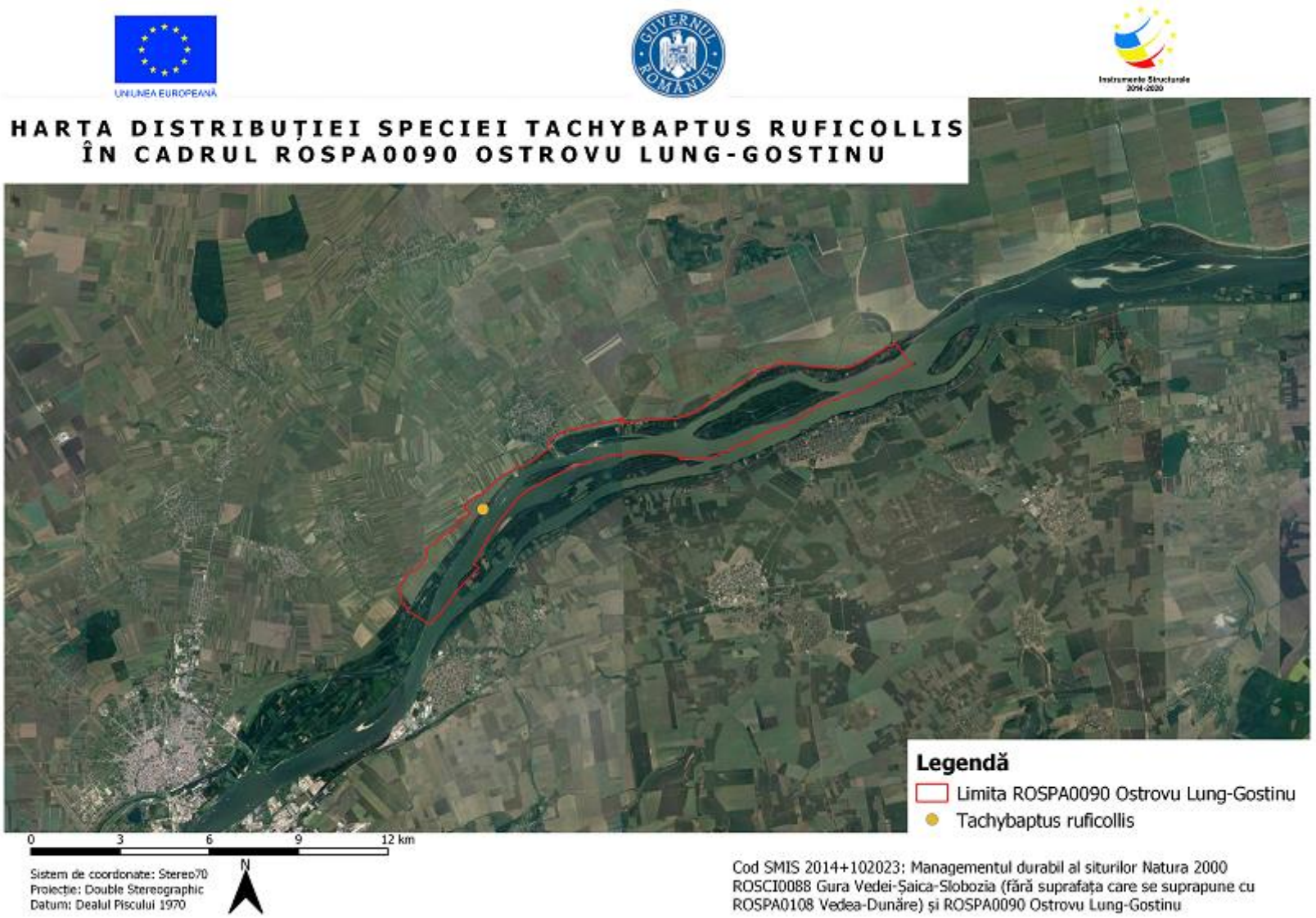

Distribuția speciei Tachybaptus ruficolis

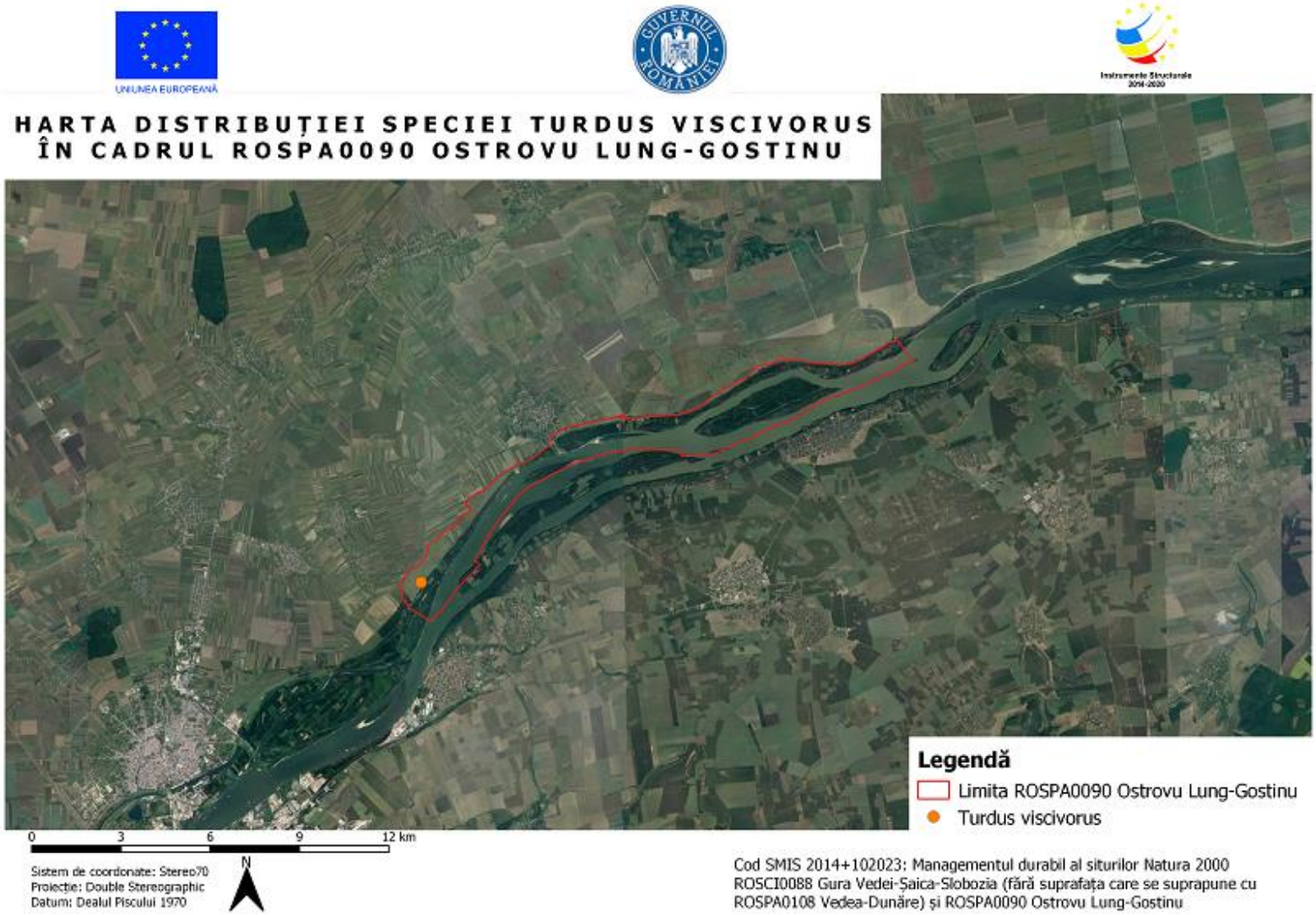

Distribuția speciei Turdus viscivorus

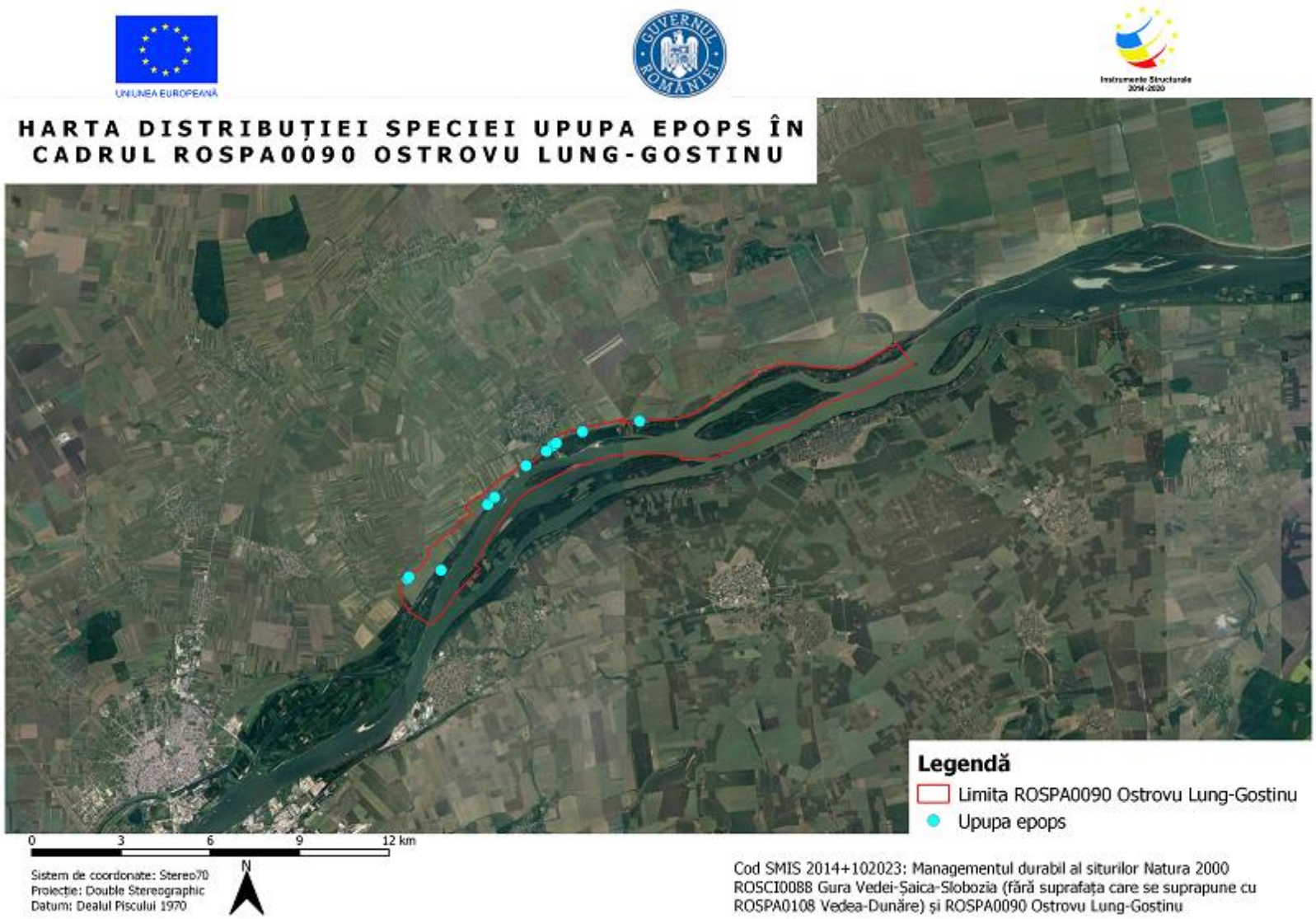

Distribuția speciei Upupa epops

3.12. 5 Mamifere

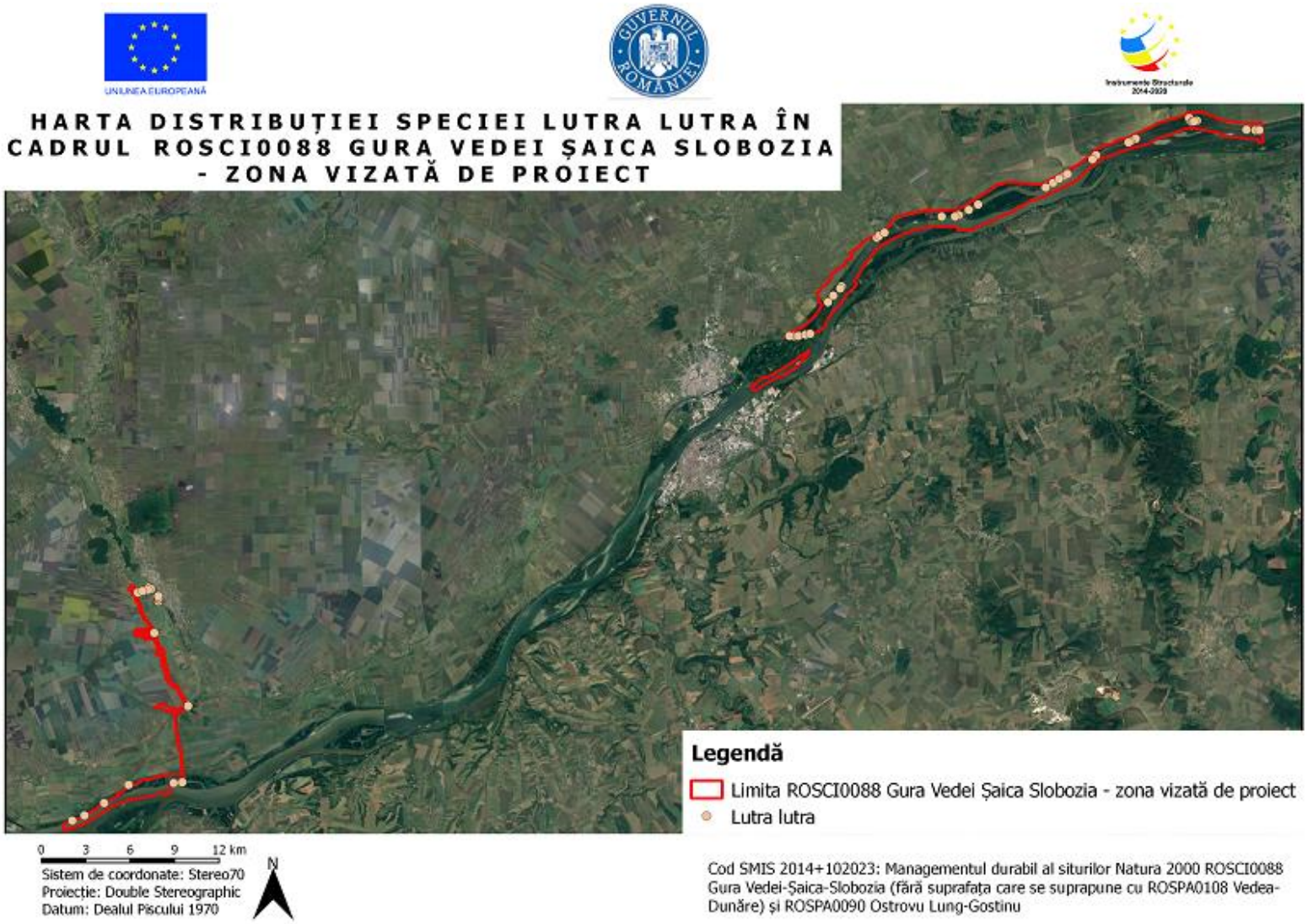

Distribuția speciei Lutra lutra

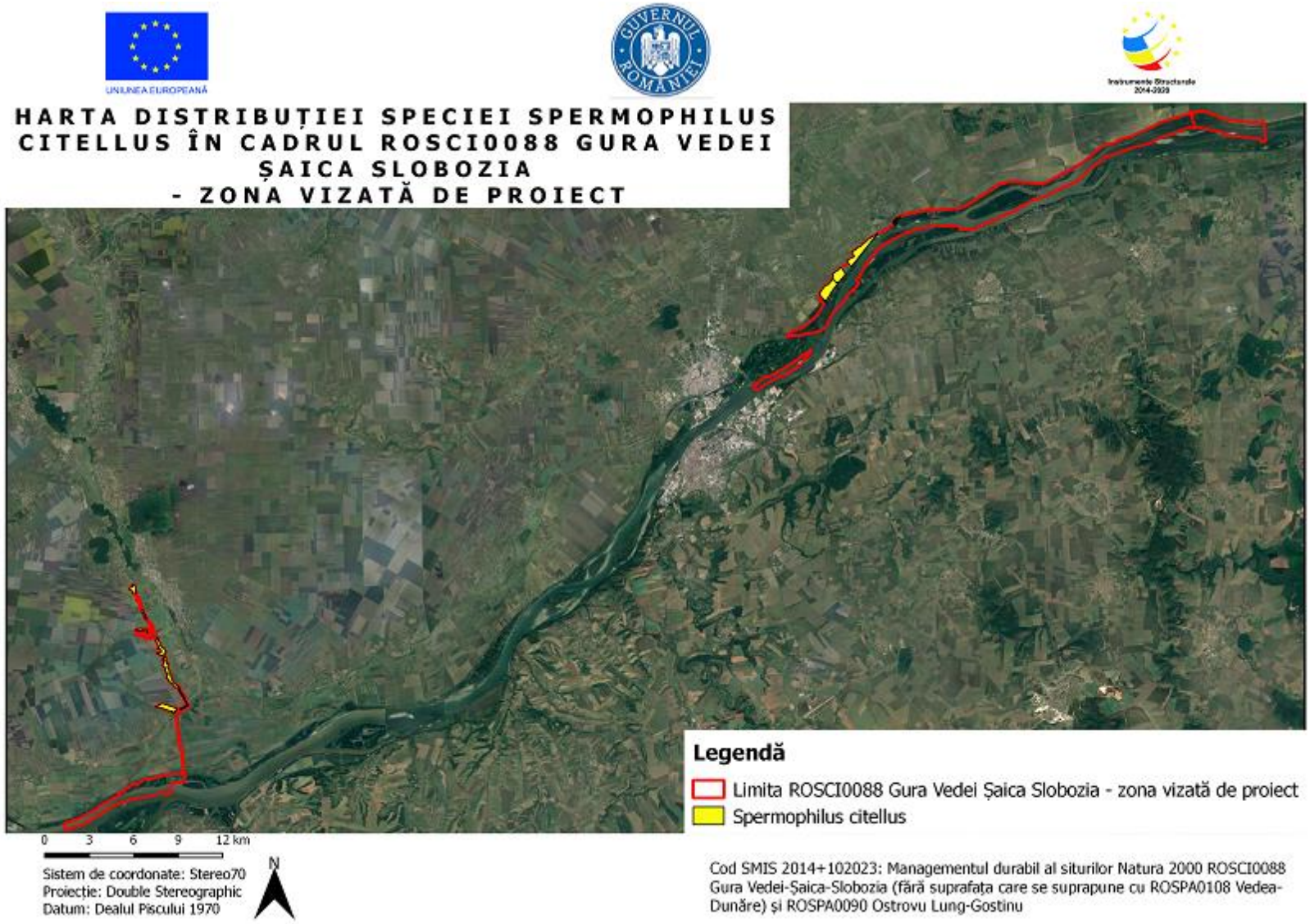

Distribuția speciei Spermophius citellus

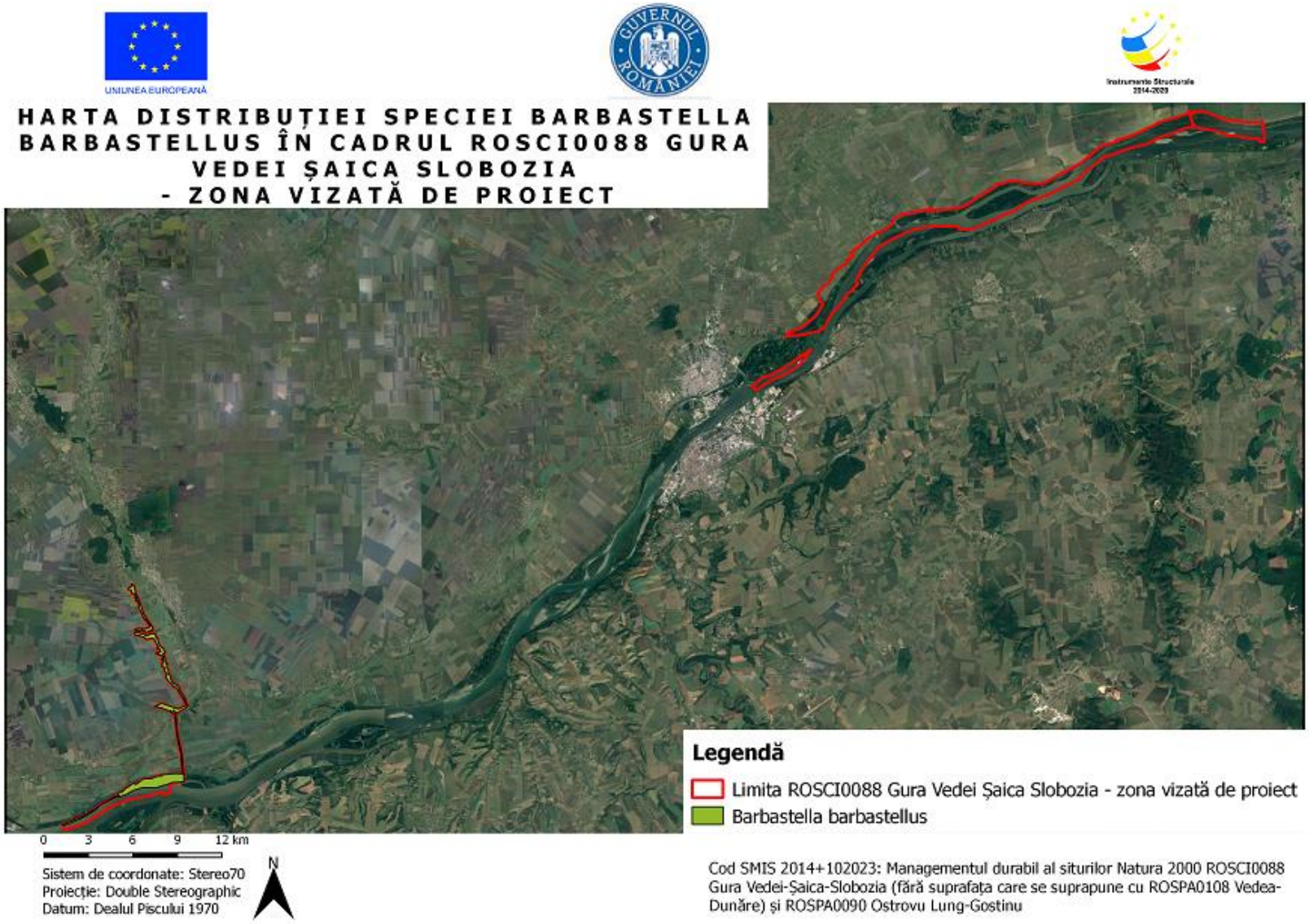

Distribuția speciei Barbastella barbasterllus

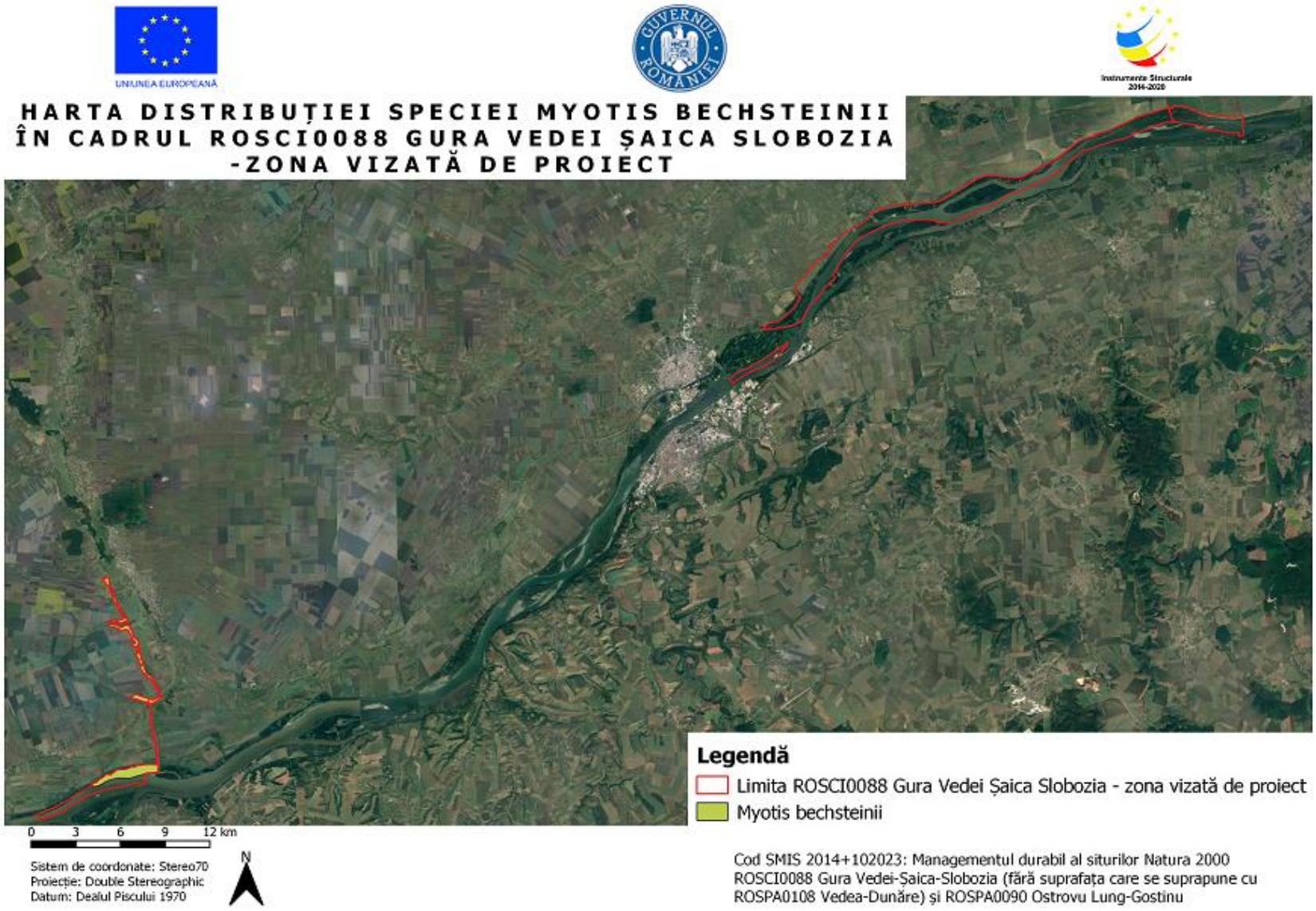

Distribuția speciei Myotis bechsteinii

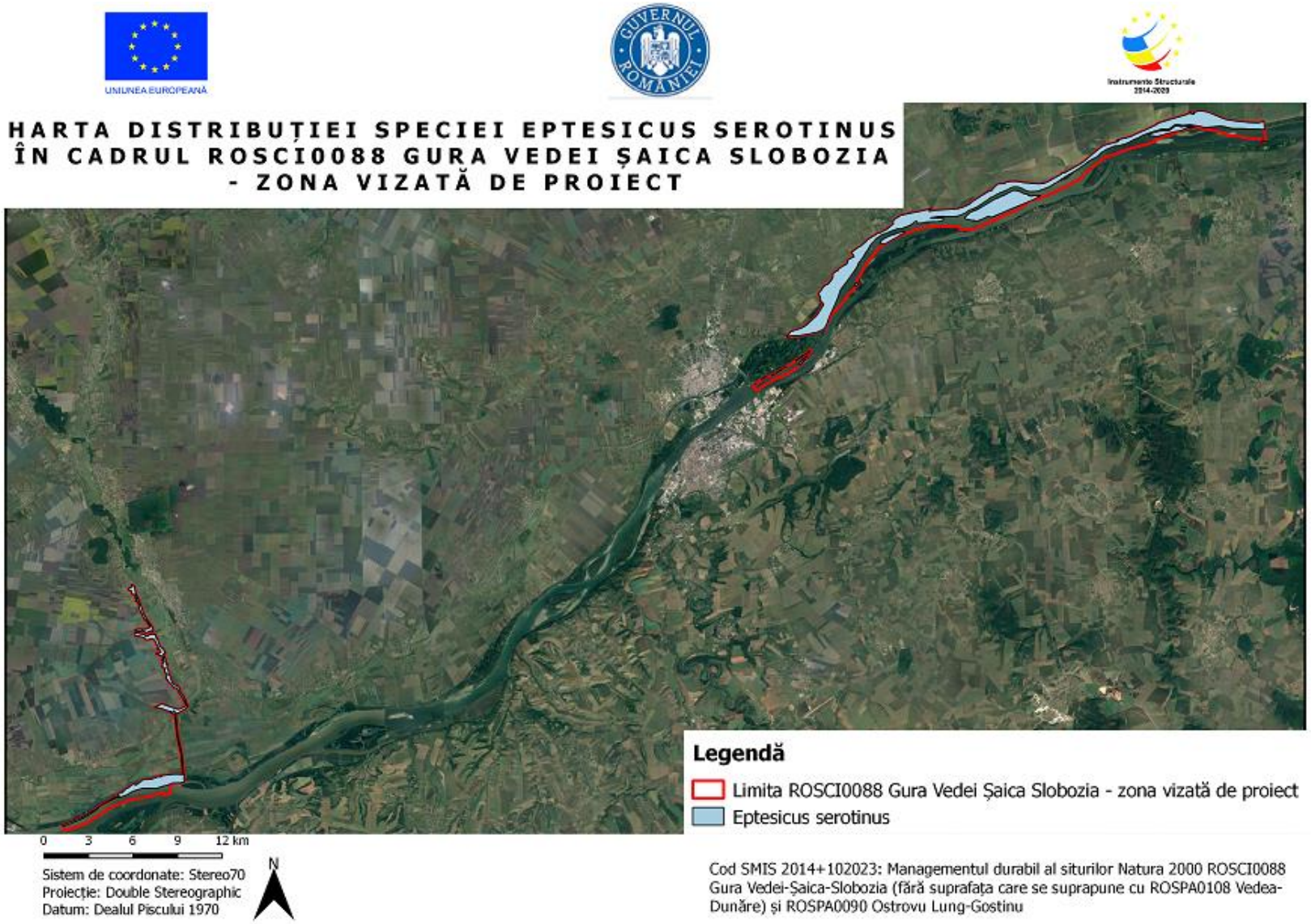

Distribuția speciei Eptesicus serotinus

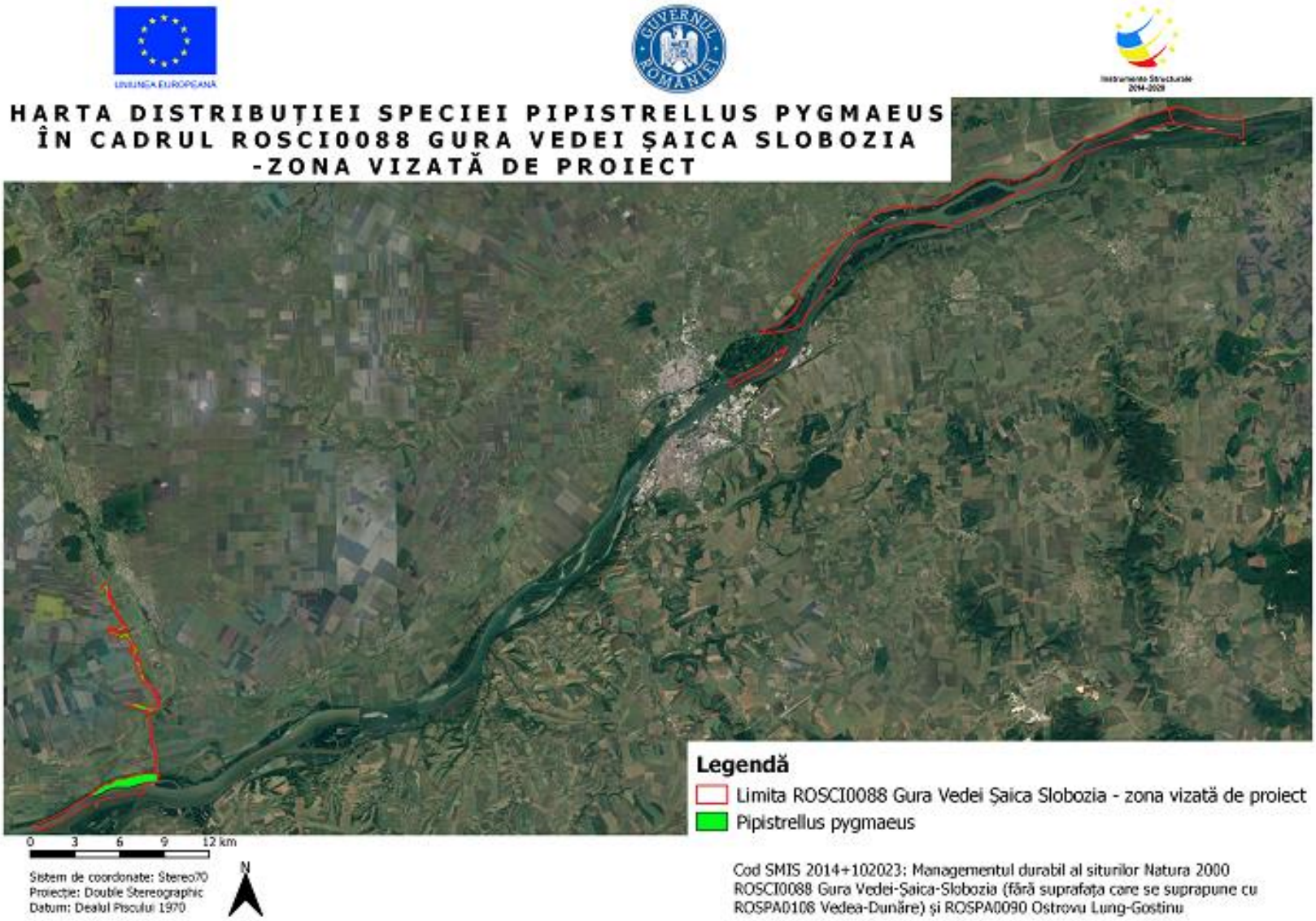

Distribuția speciei Pipistrellus pygmaeus

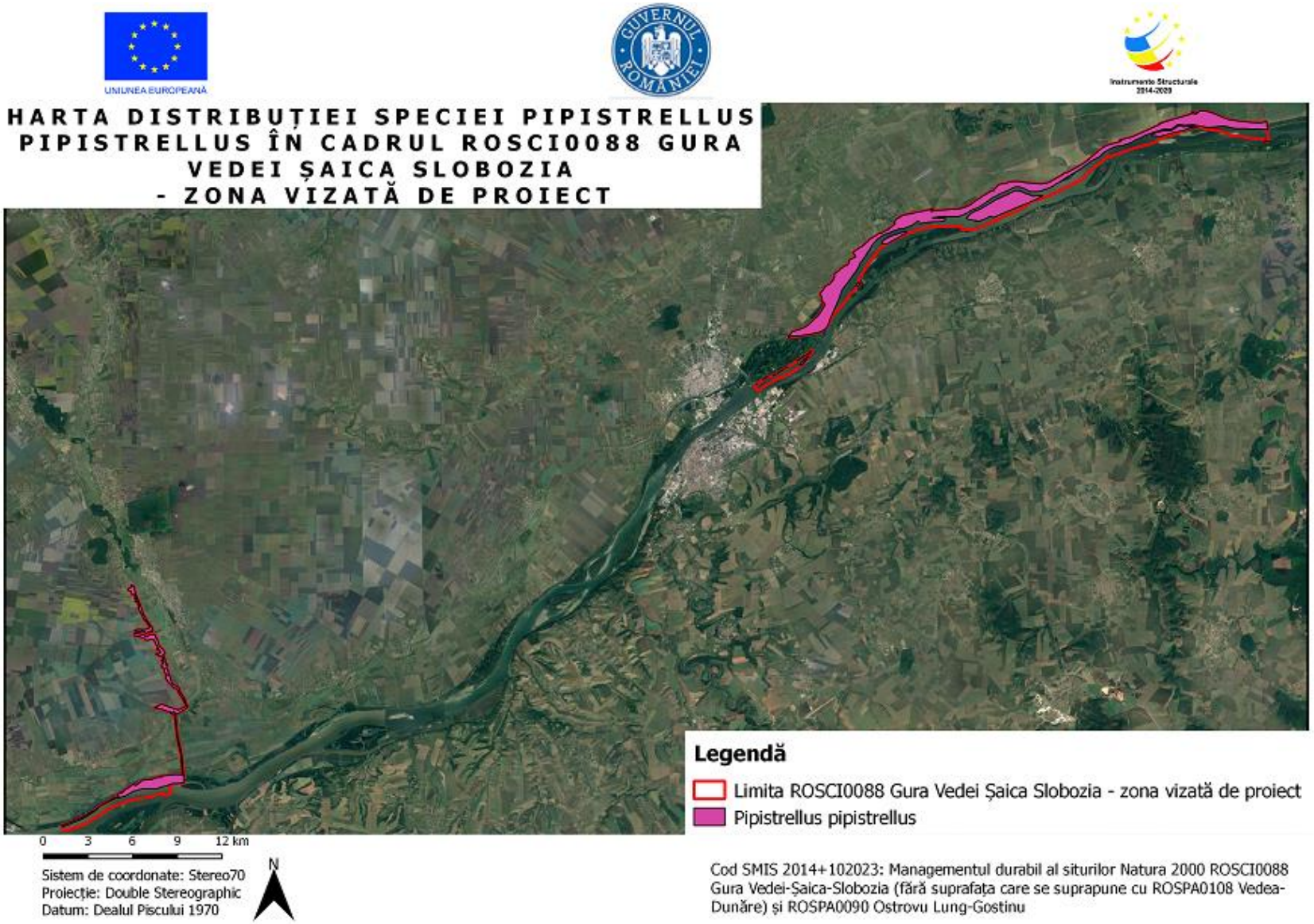

Distribuția speciei Pipistrellus pipistrellus

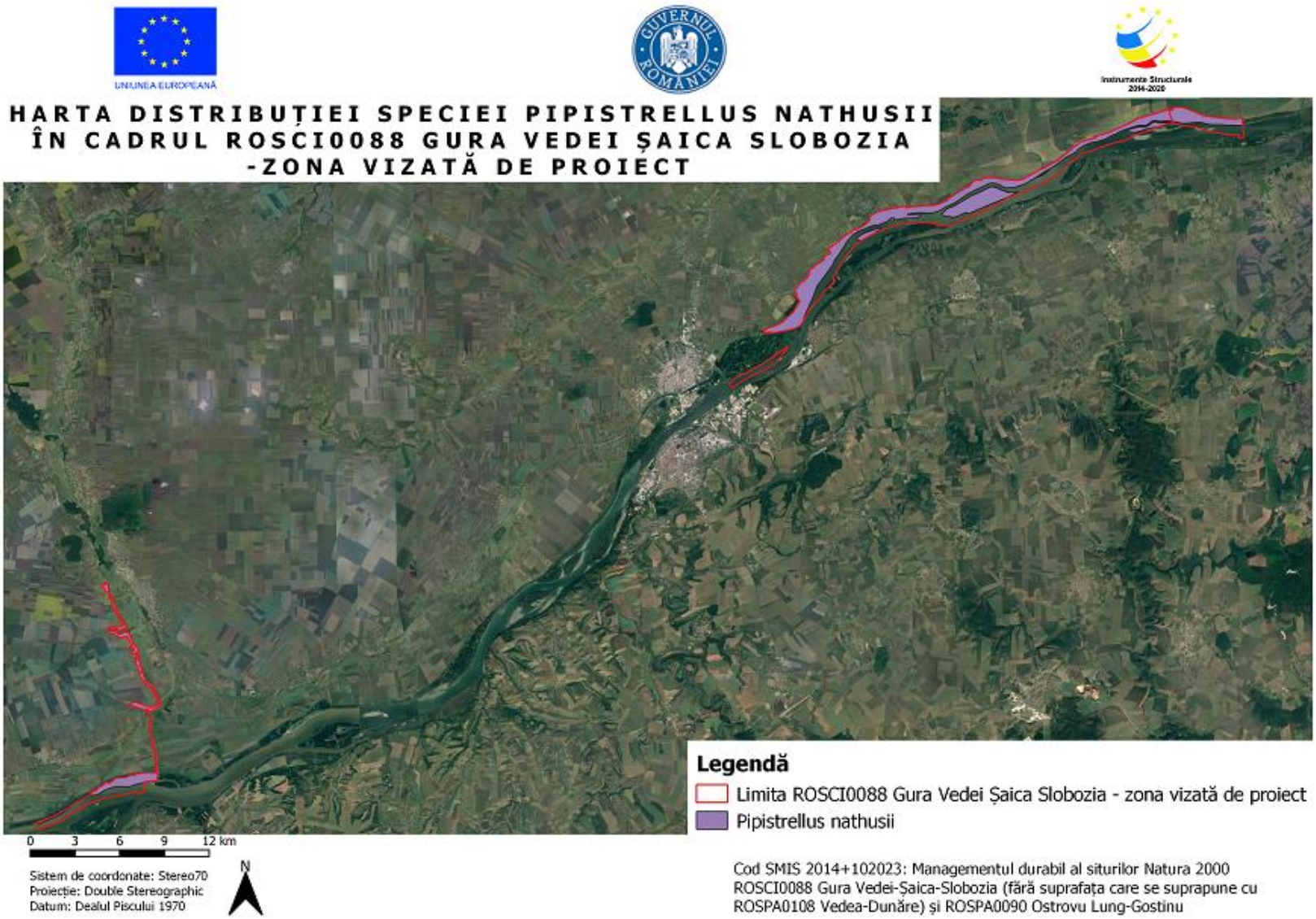

Distribuția speciei Pipistrellus nathusii

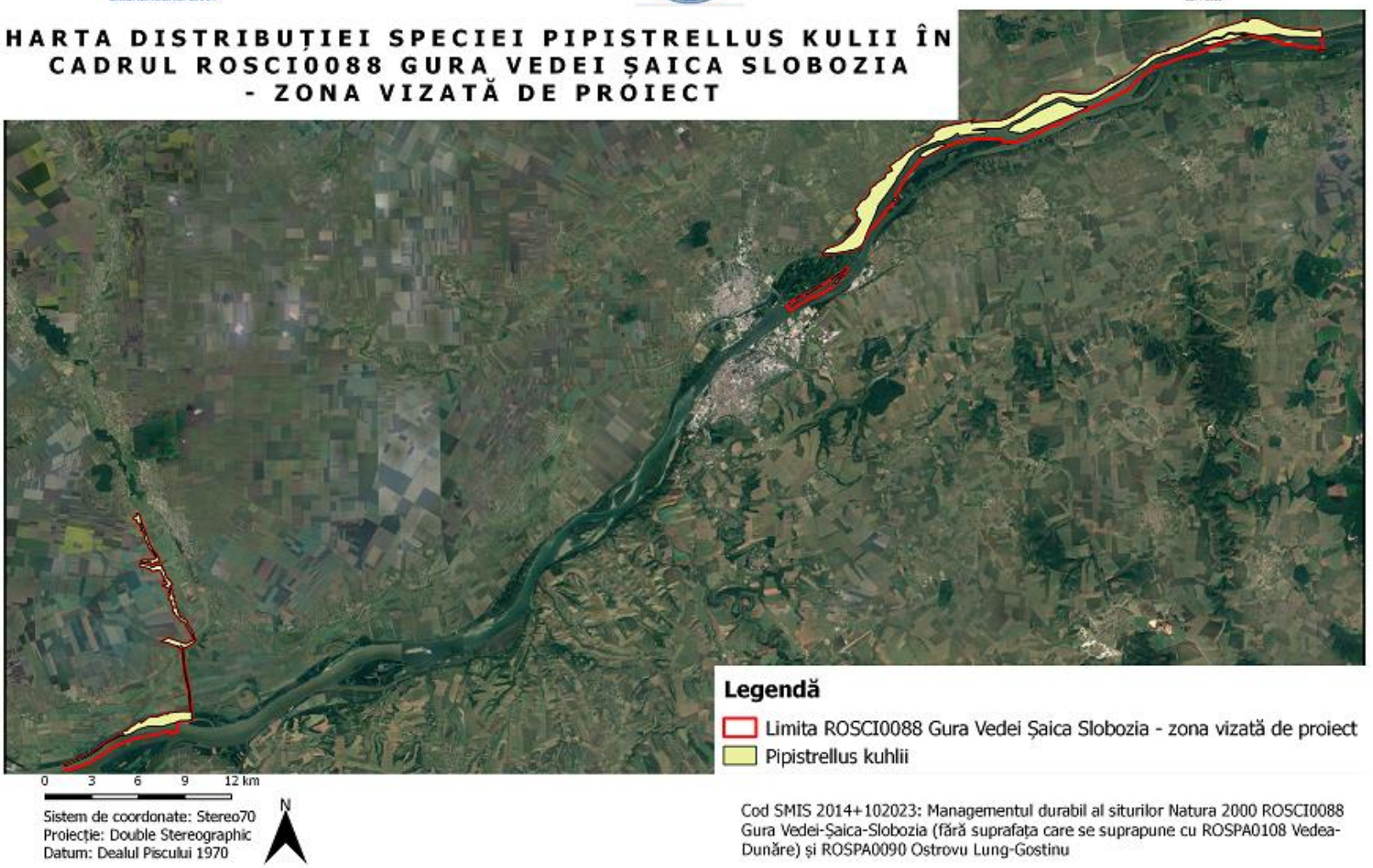

Distribuția speciei Pipistrellus kuhlii

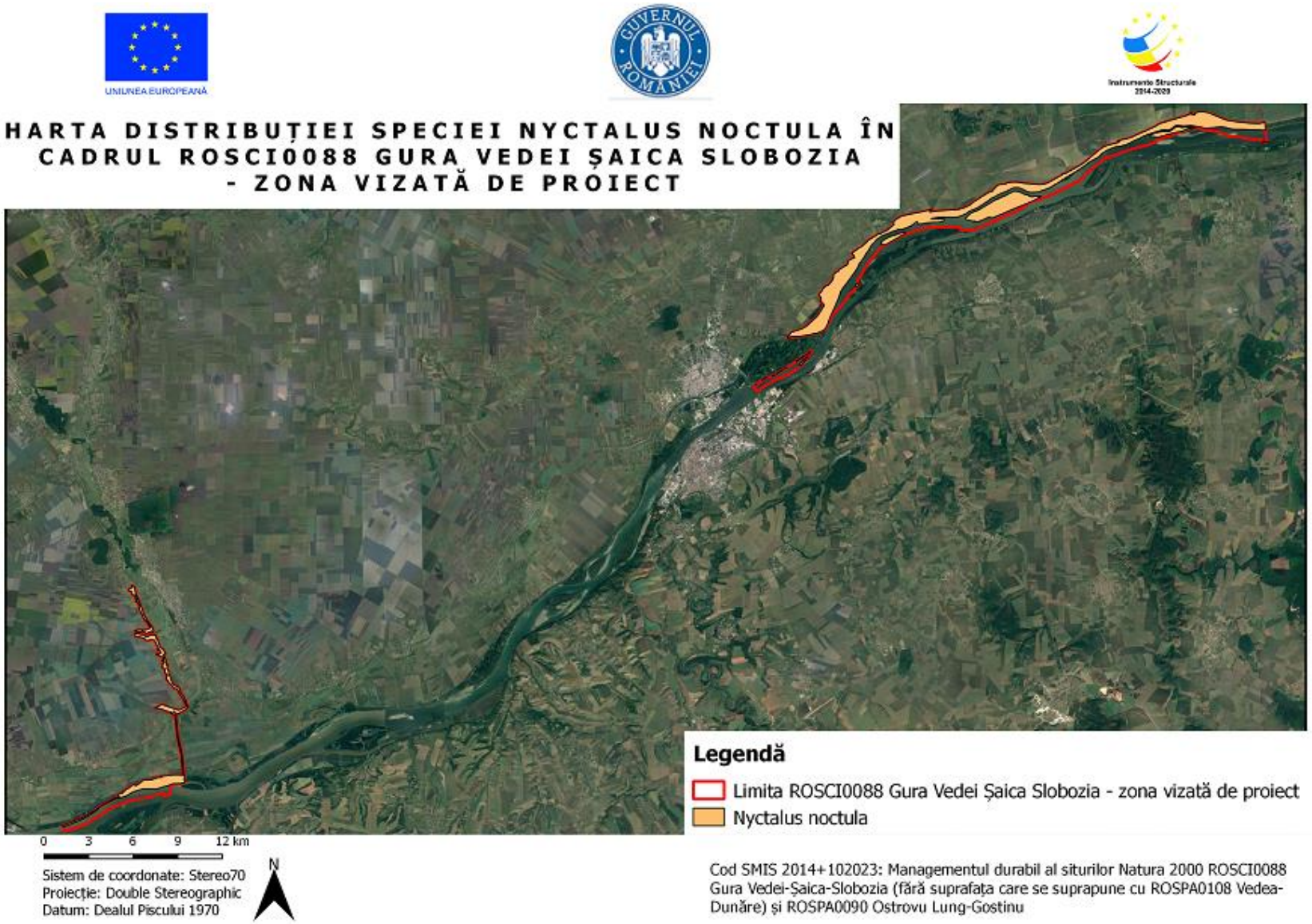

Distribuția speciei Nyctalus noctula

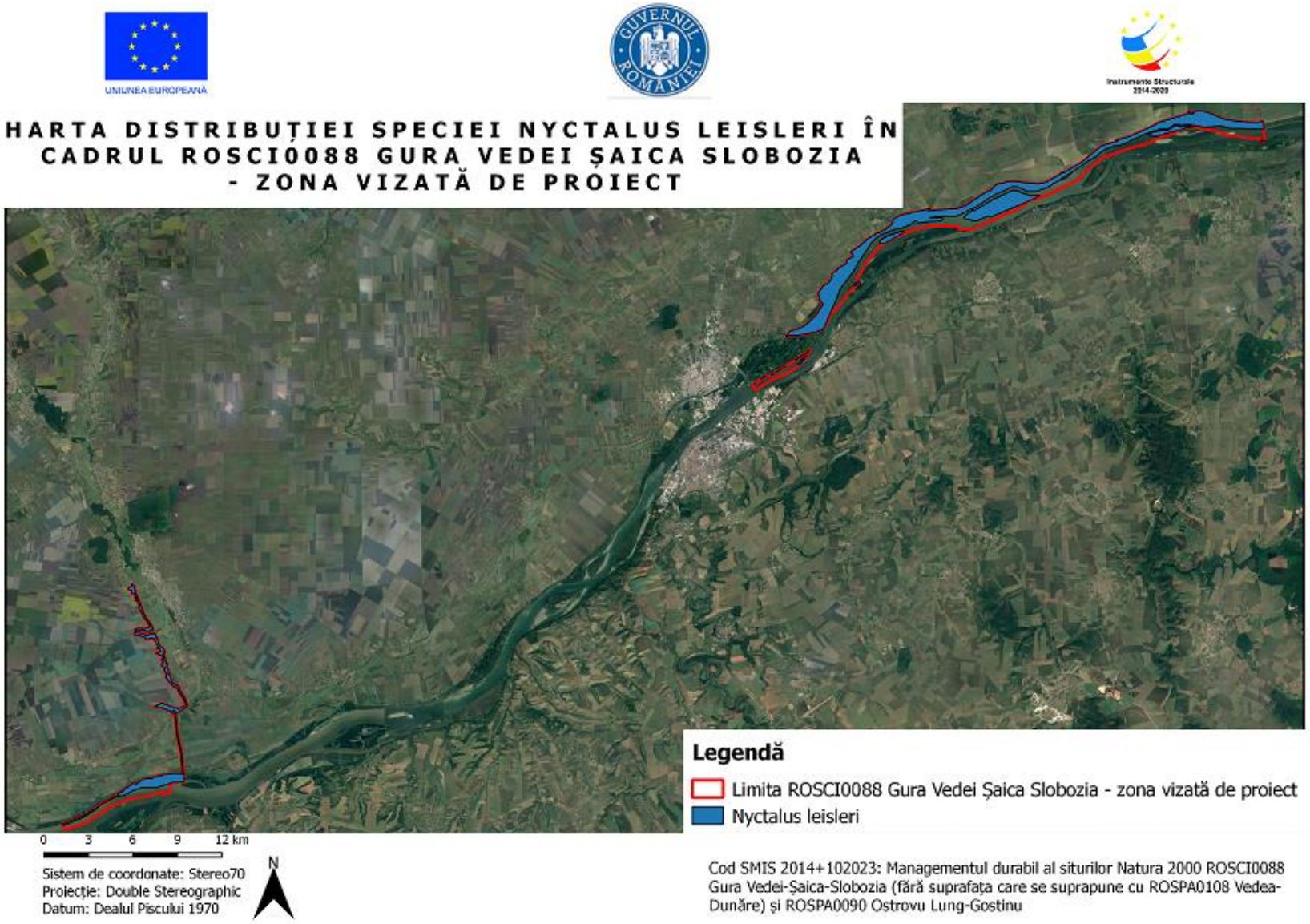

Distribuția speciei Nyctalus leisleri

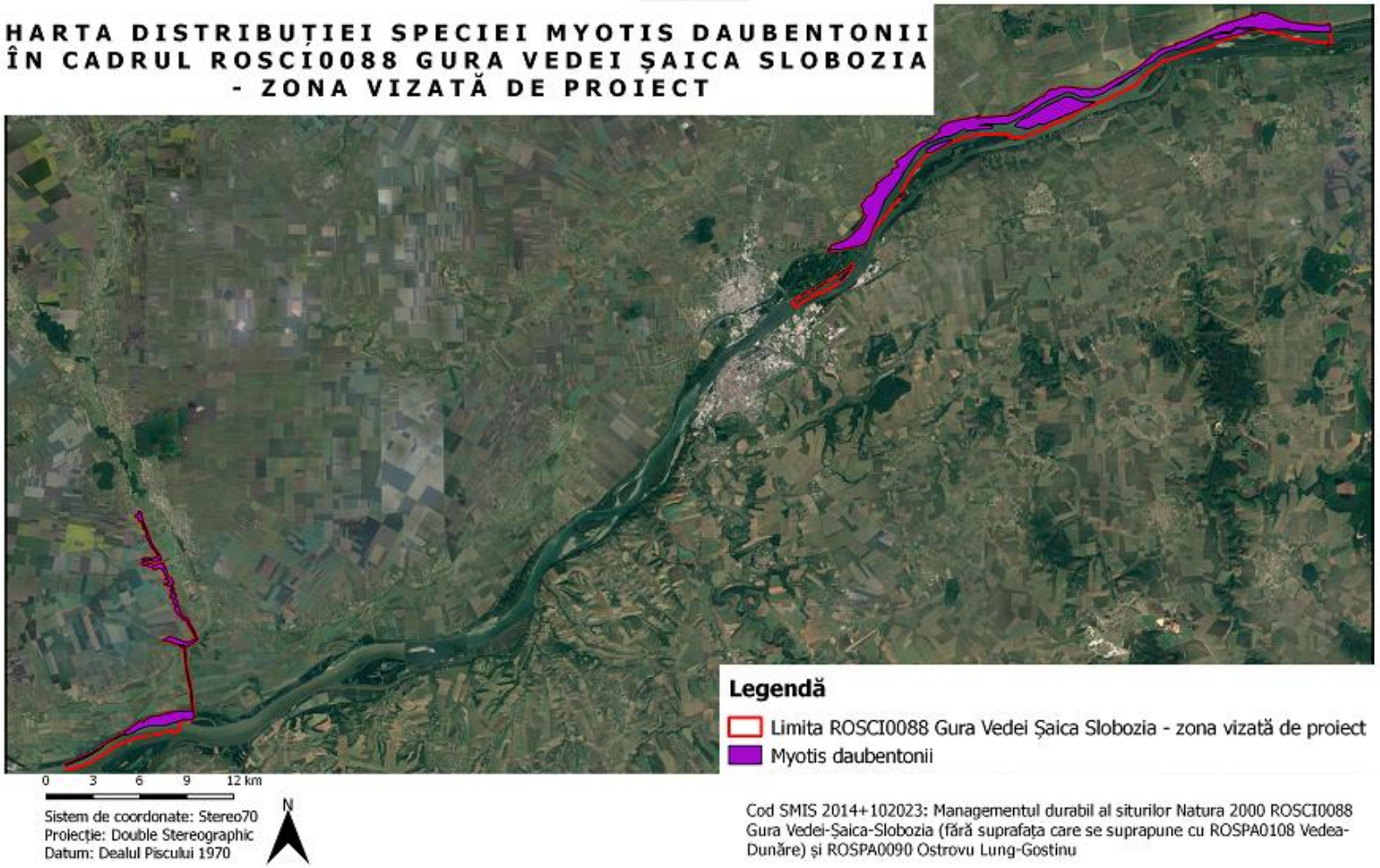

Distribuția speciei Myotis daubentonii

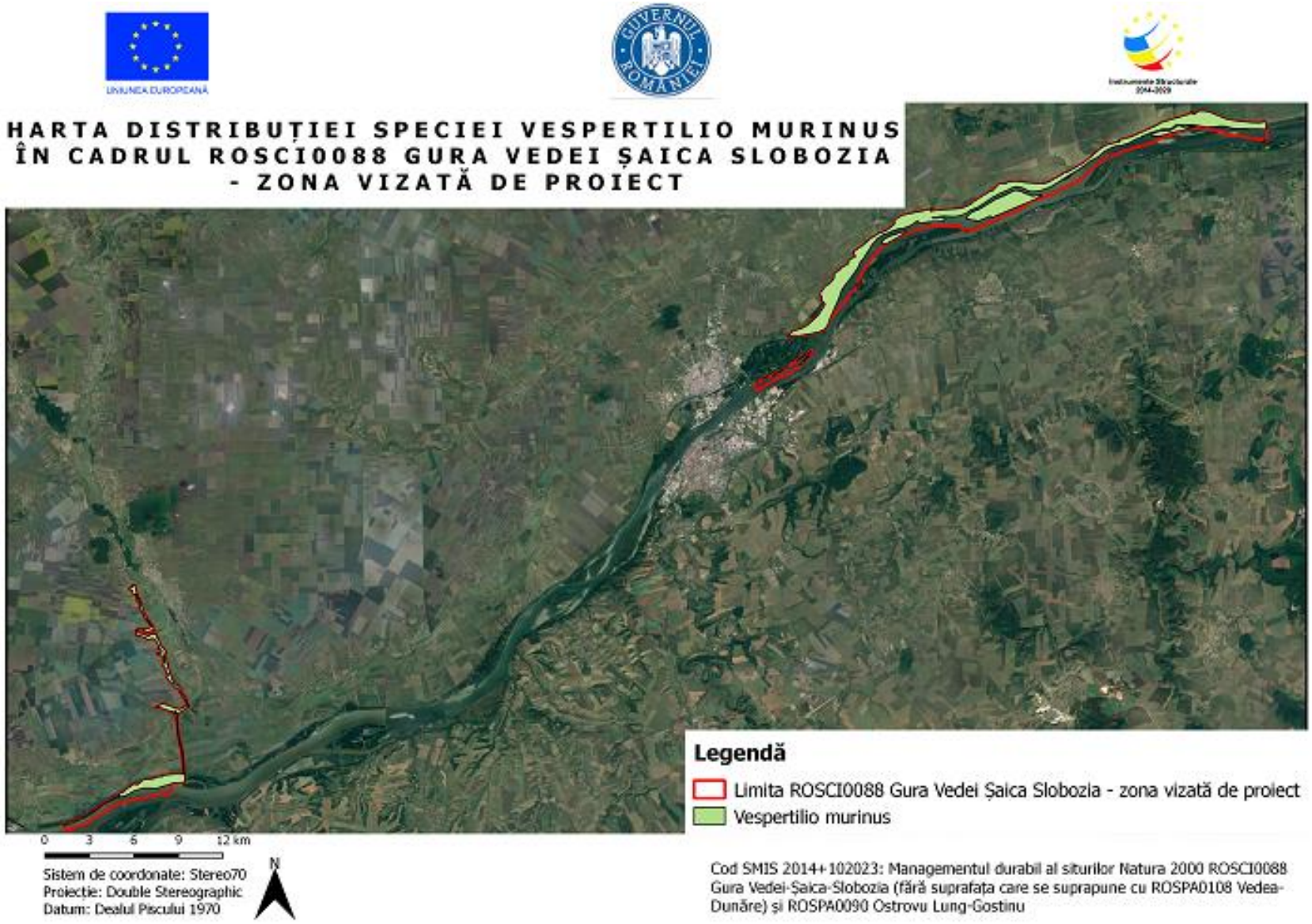

Distribuția speciei Vespertillio murinus

3.13. Harta unităților administrativ teritoriale

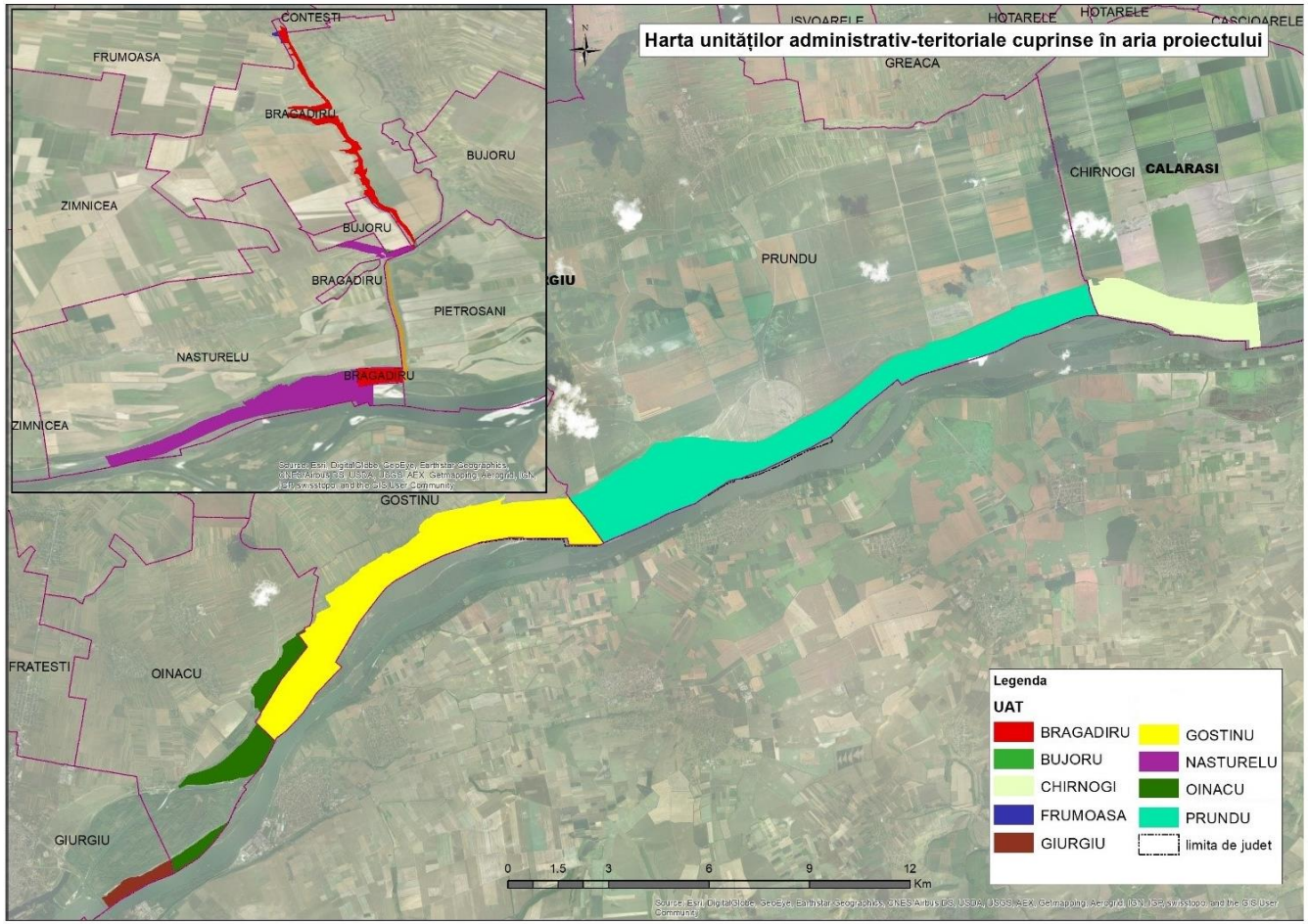

3.14. Harta utilizării terenurilor

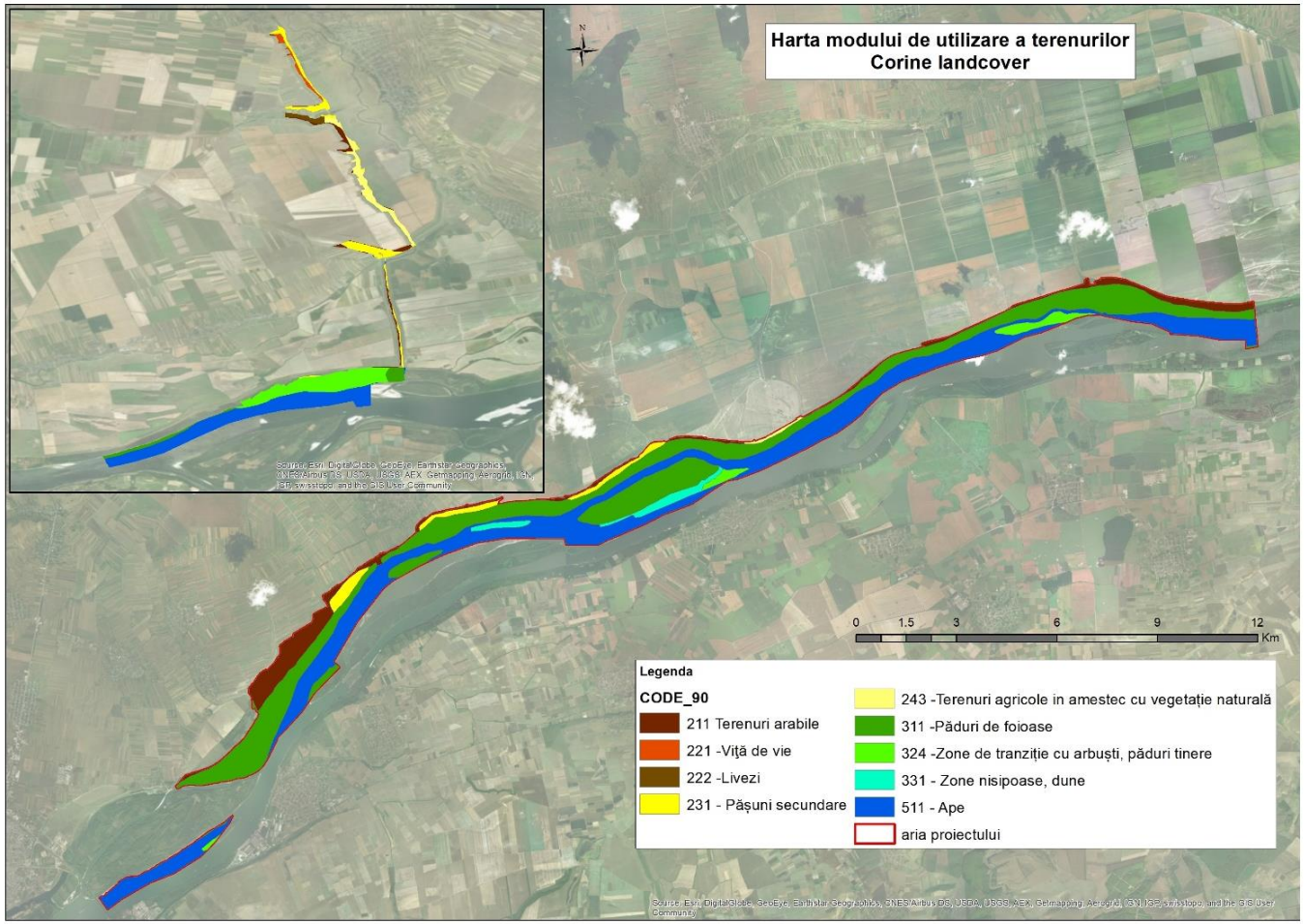

3.15. Harta juridică a terenurilor

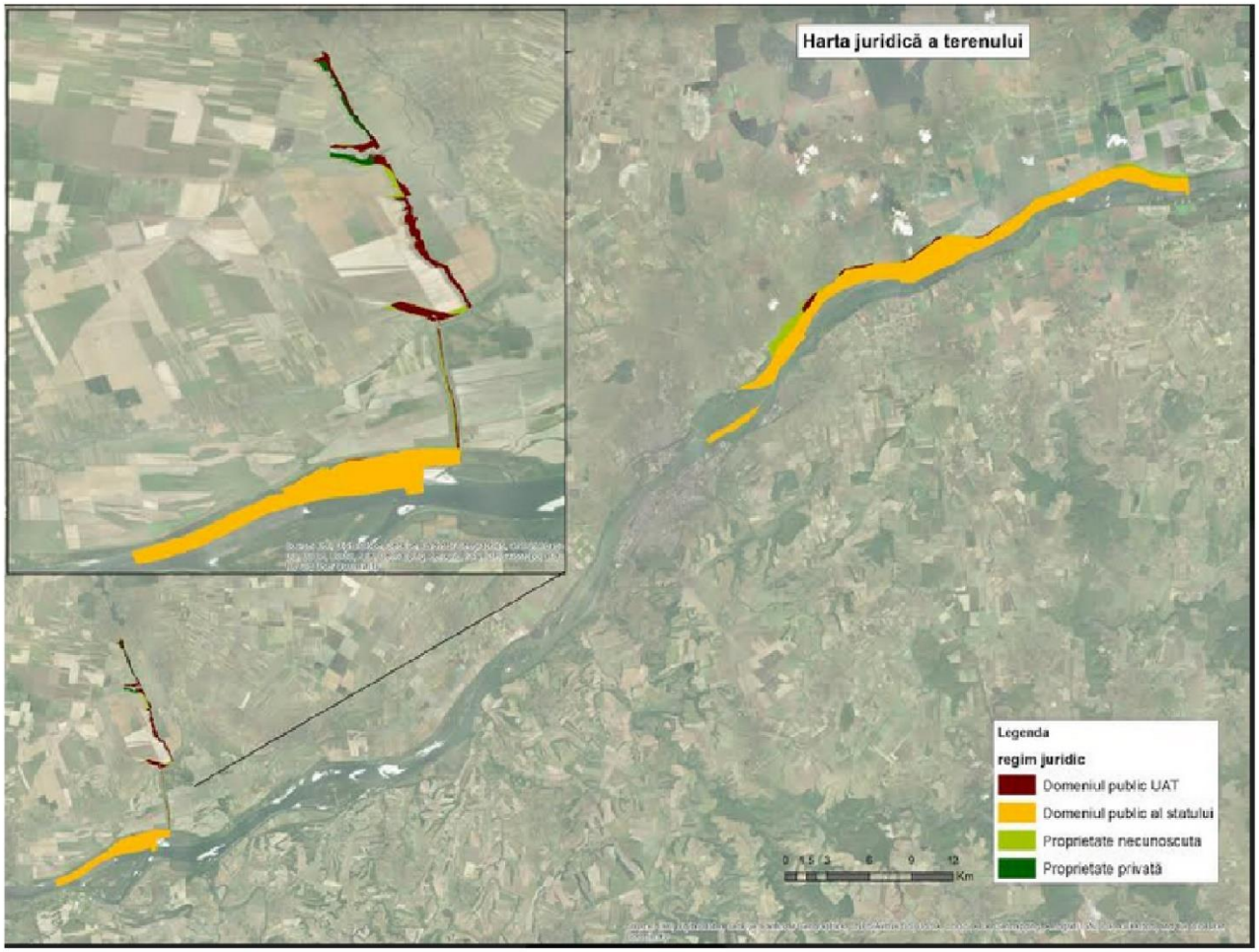

3.16. Harta infrastructurii rutiere şi căilor ferate

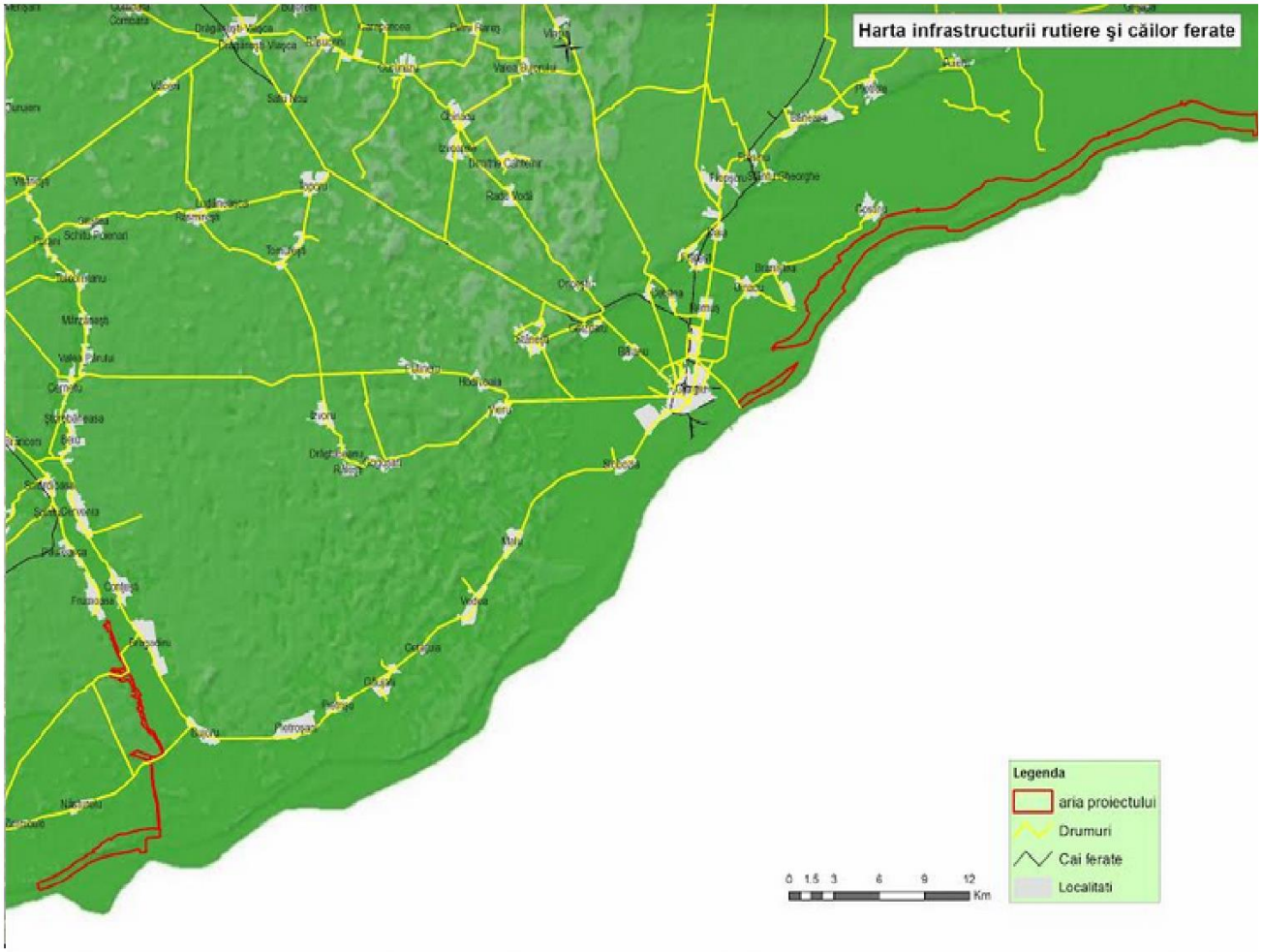

3.17. Harta privind perimetrul construit al localităților

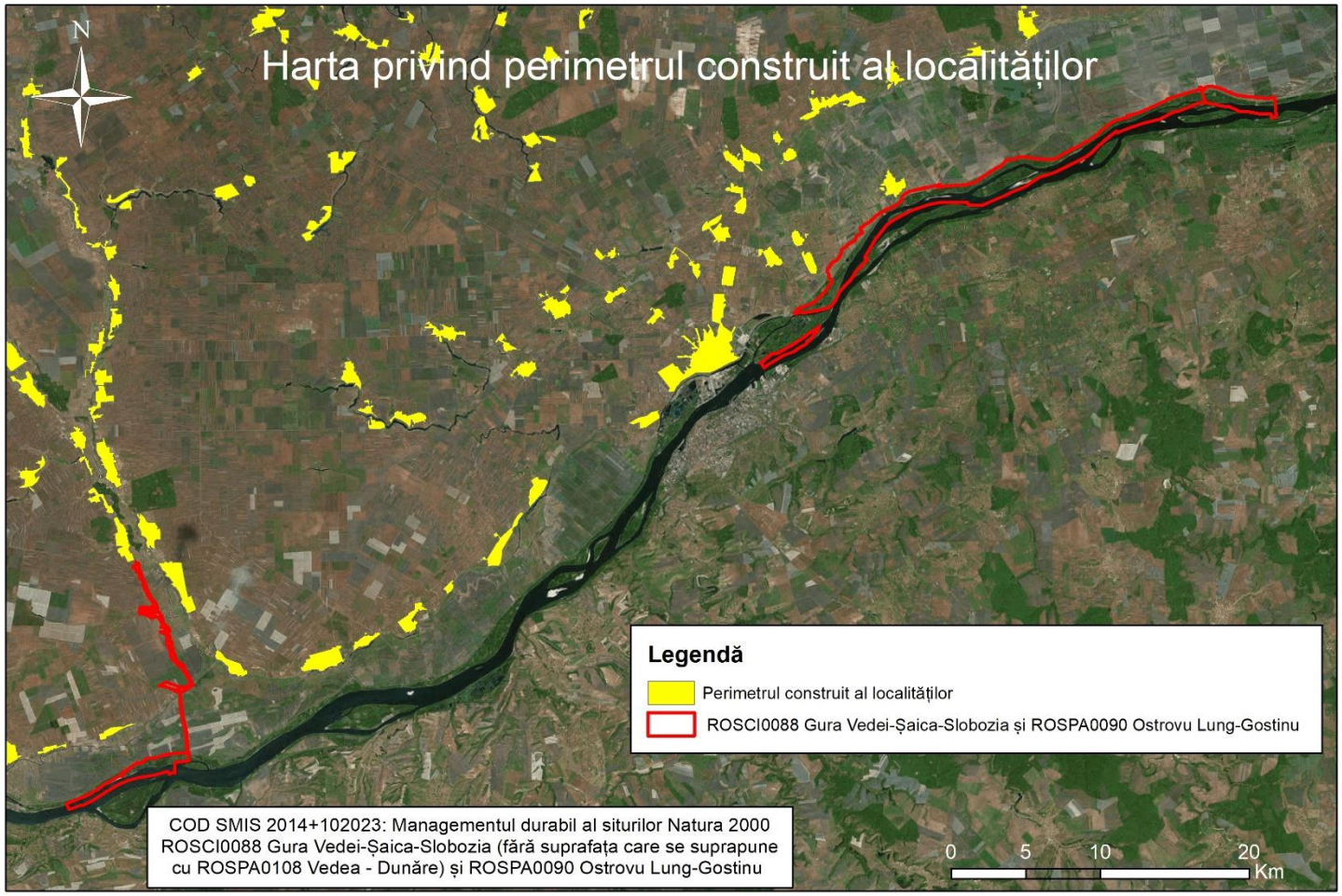

3.18. Harta construcțiilor

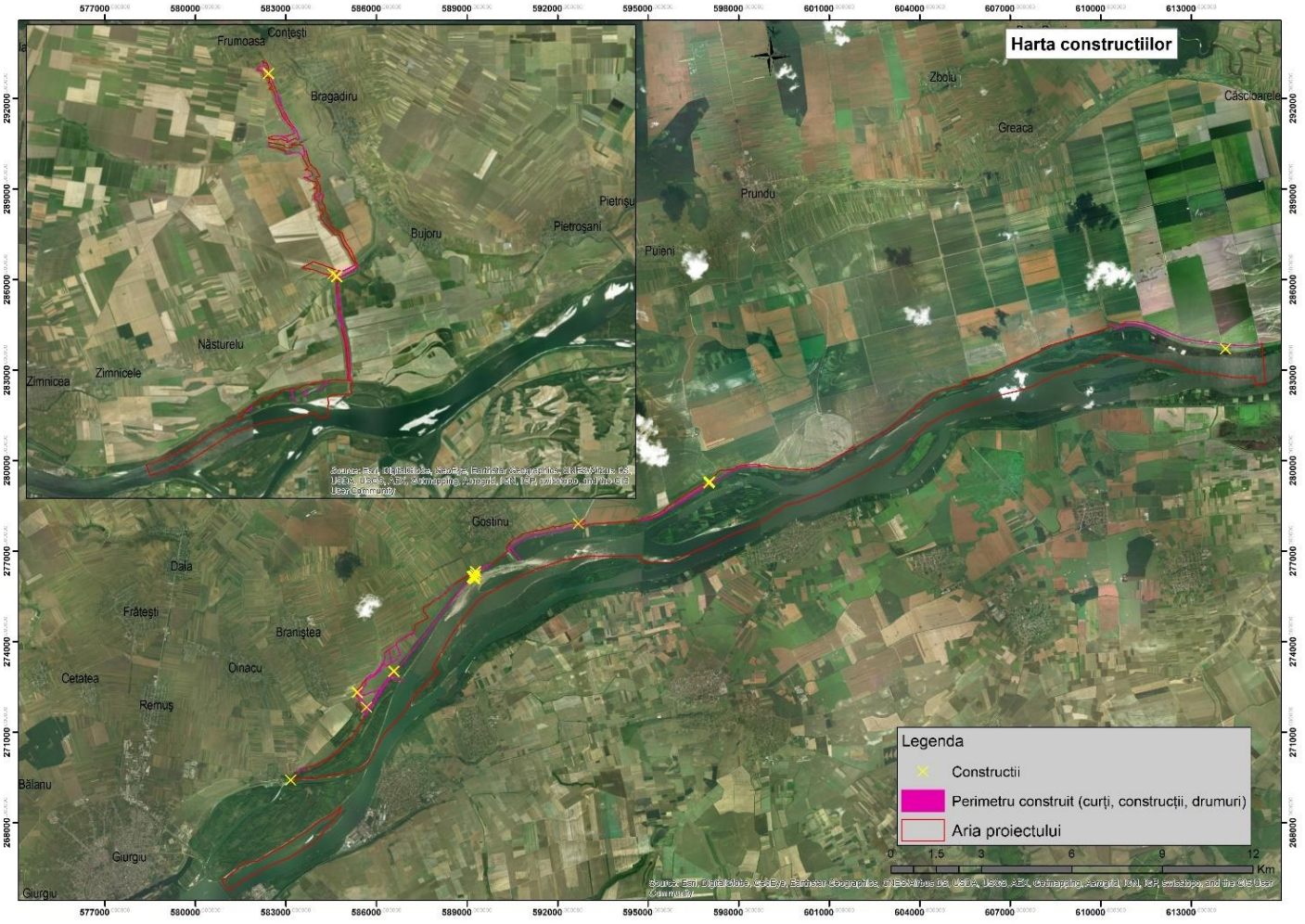

3.19. Harta bunurilor culturale clasate în patrimoniul cultural național

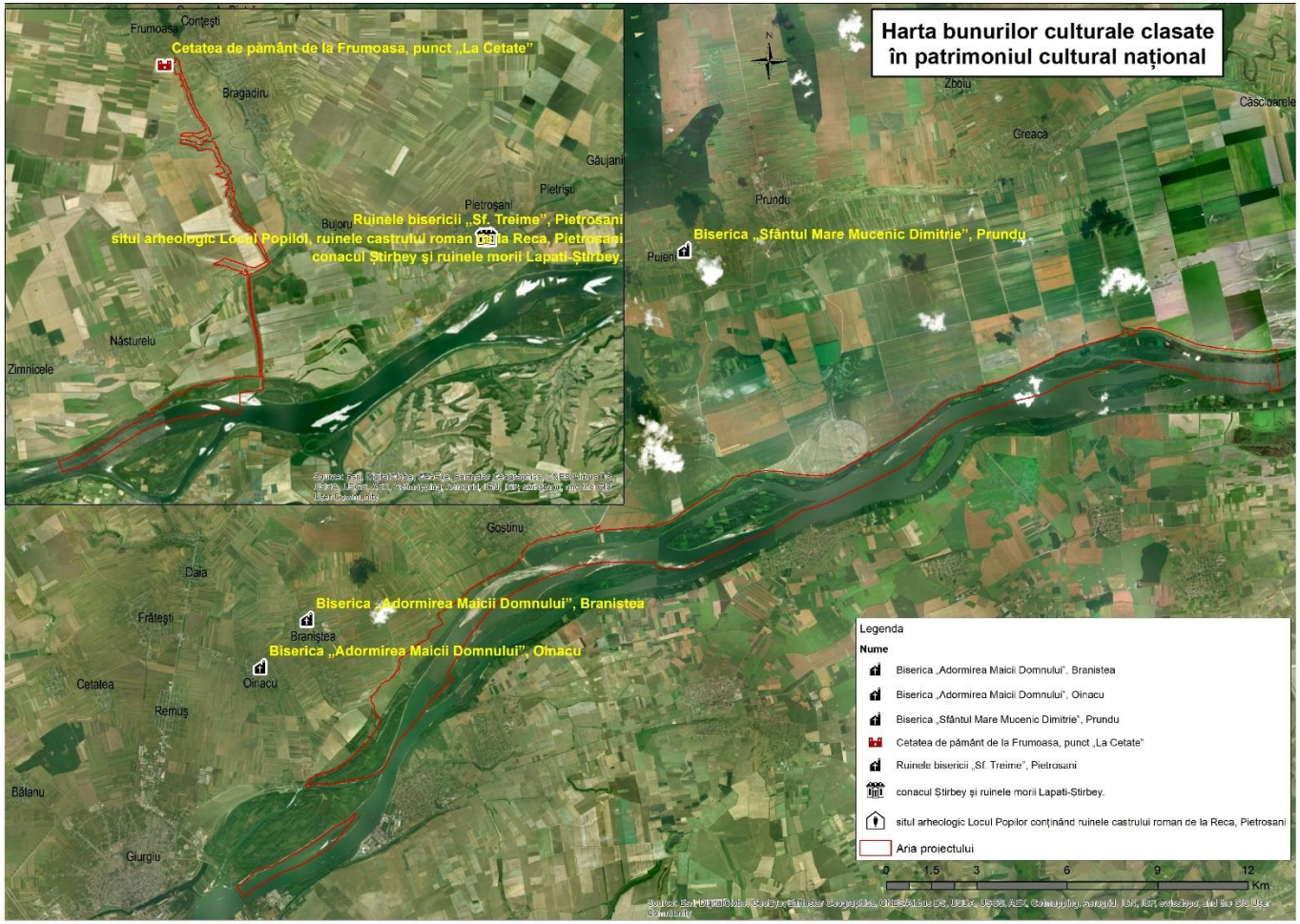

3.20. Harta obiectivelor turistice și punctelor de belvedere

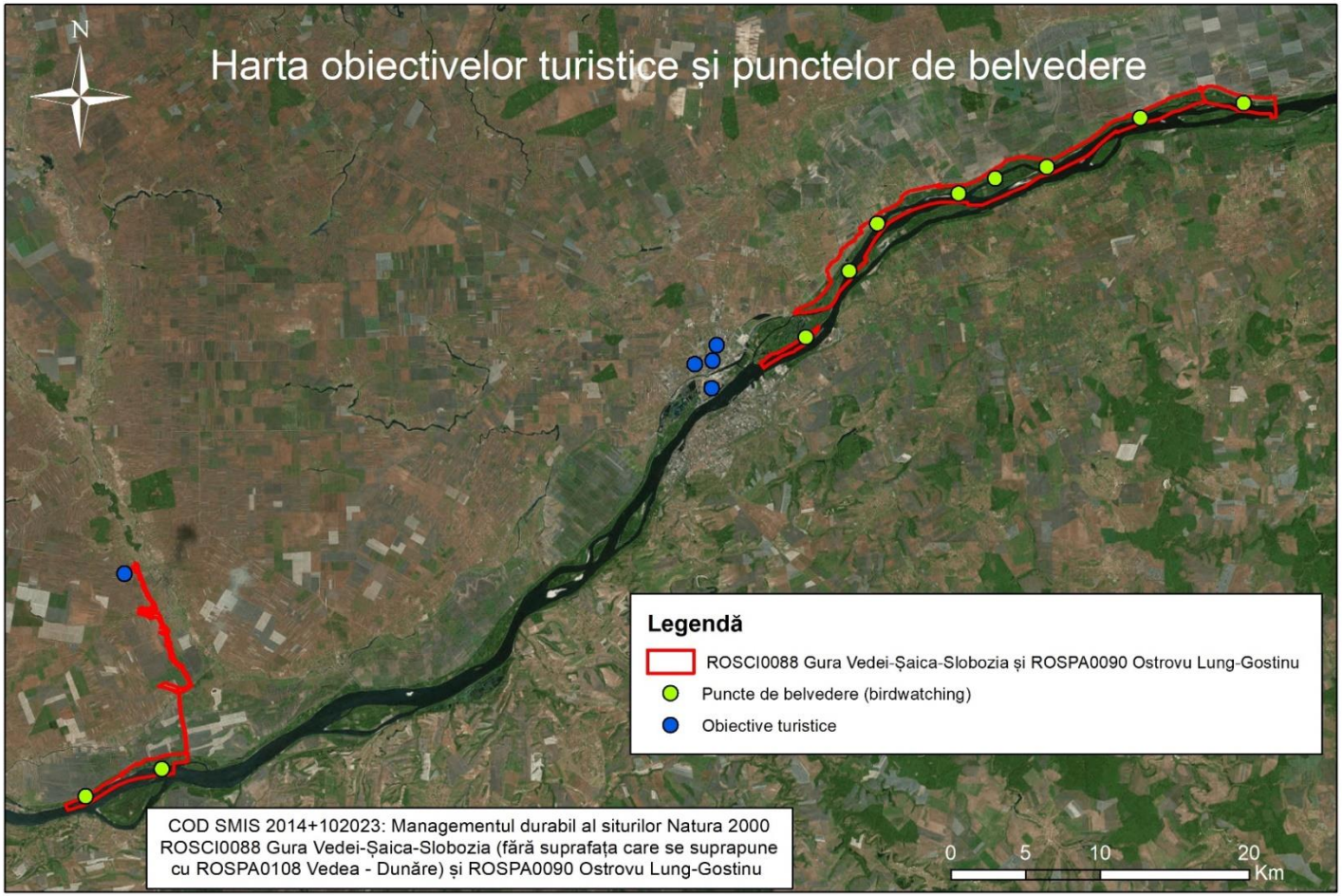

3.23. Hărțile distribuției impacturilor asupra speciilor

3.23.1 Presiuni

3.23.1.1. Nevertebrate

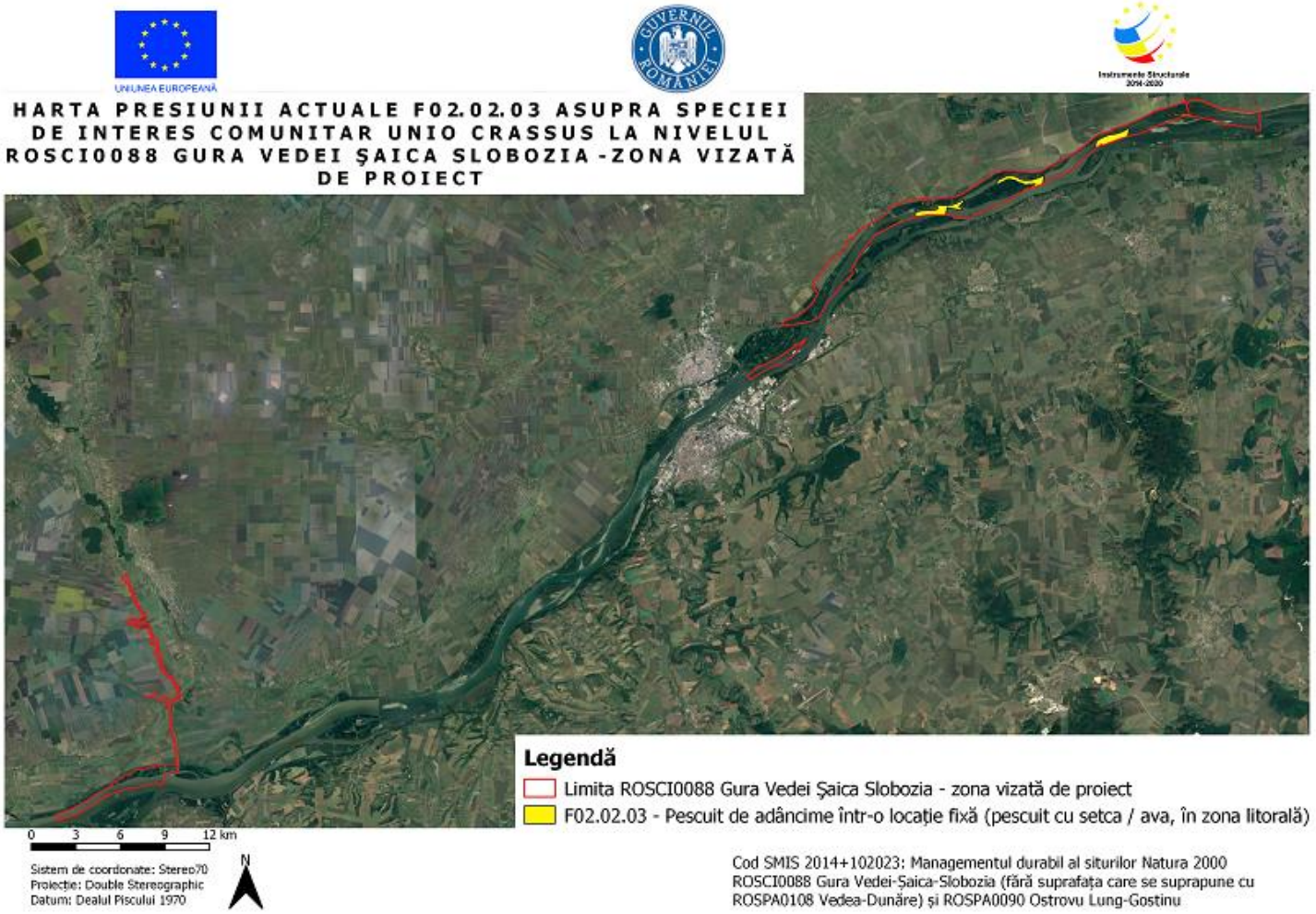

Presiunea F02.02.03 asupra Unio crassus

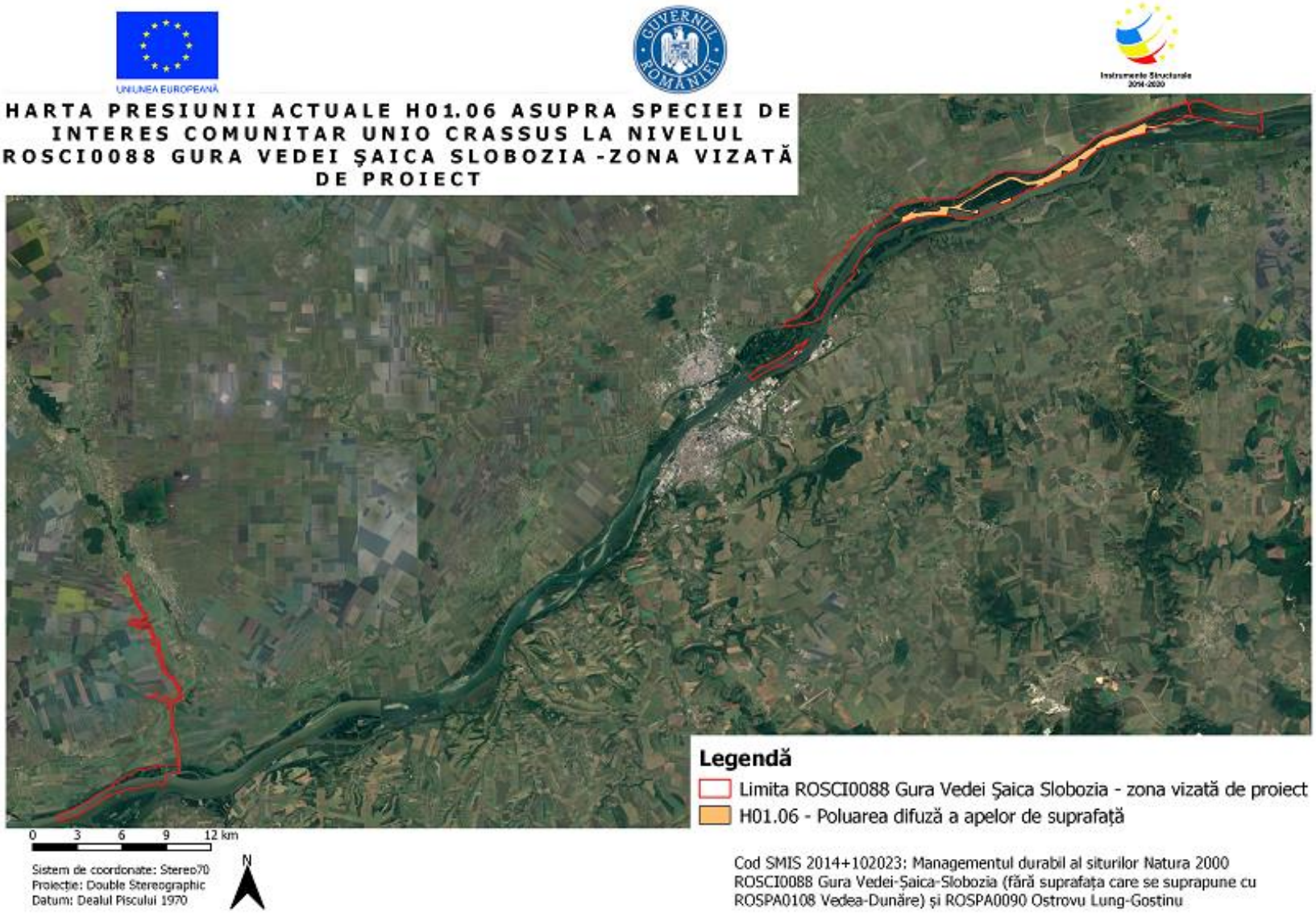

Presiunea H01.06 asupra Unio crassus

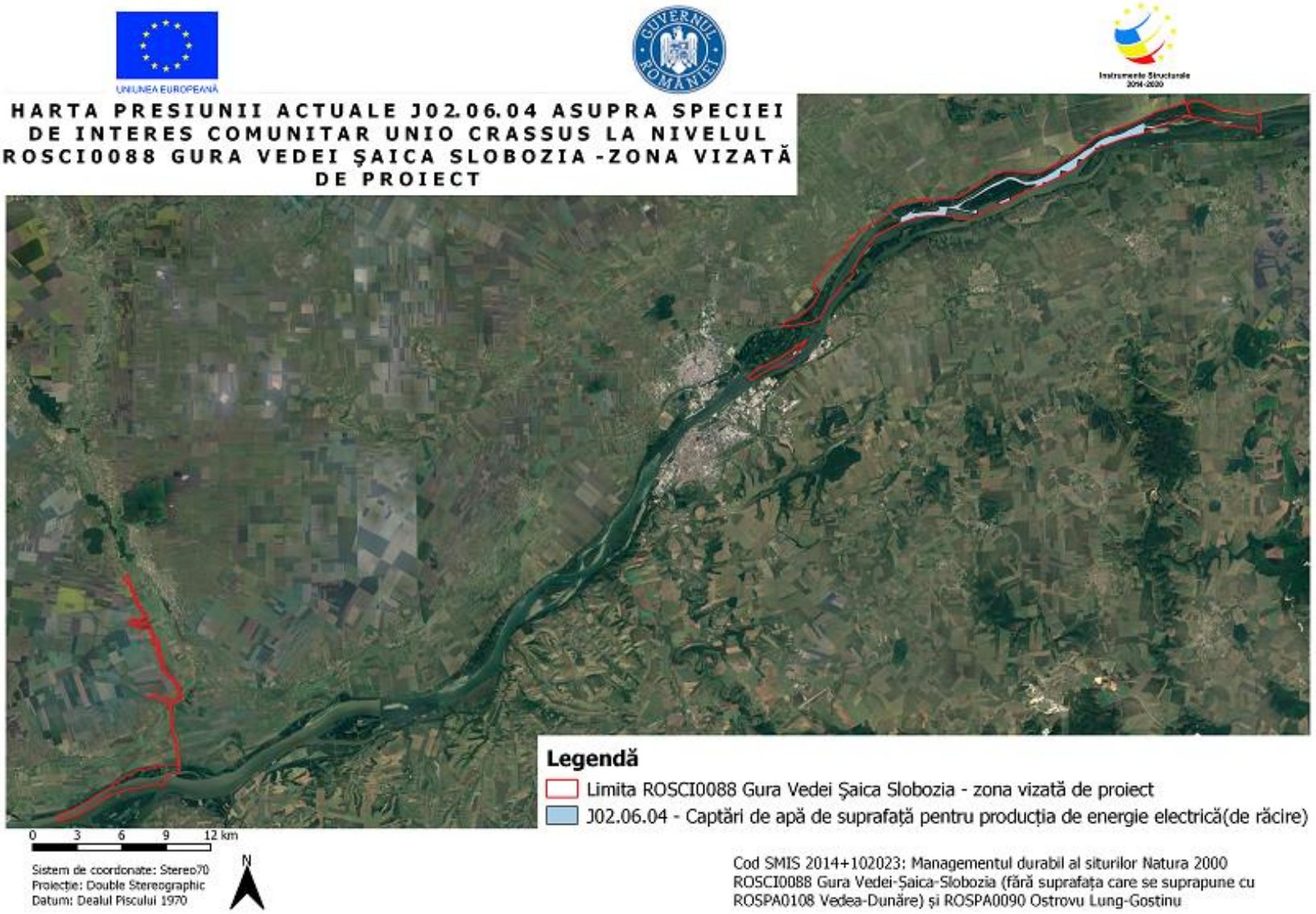

Presiunea J02.06.04 asupra Unio crassus

3.23.1.2. Ihtiofaună

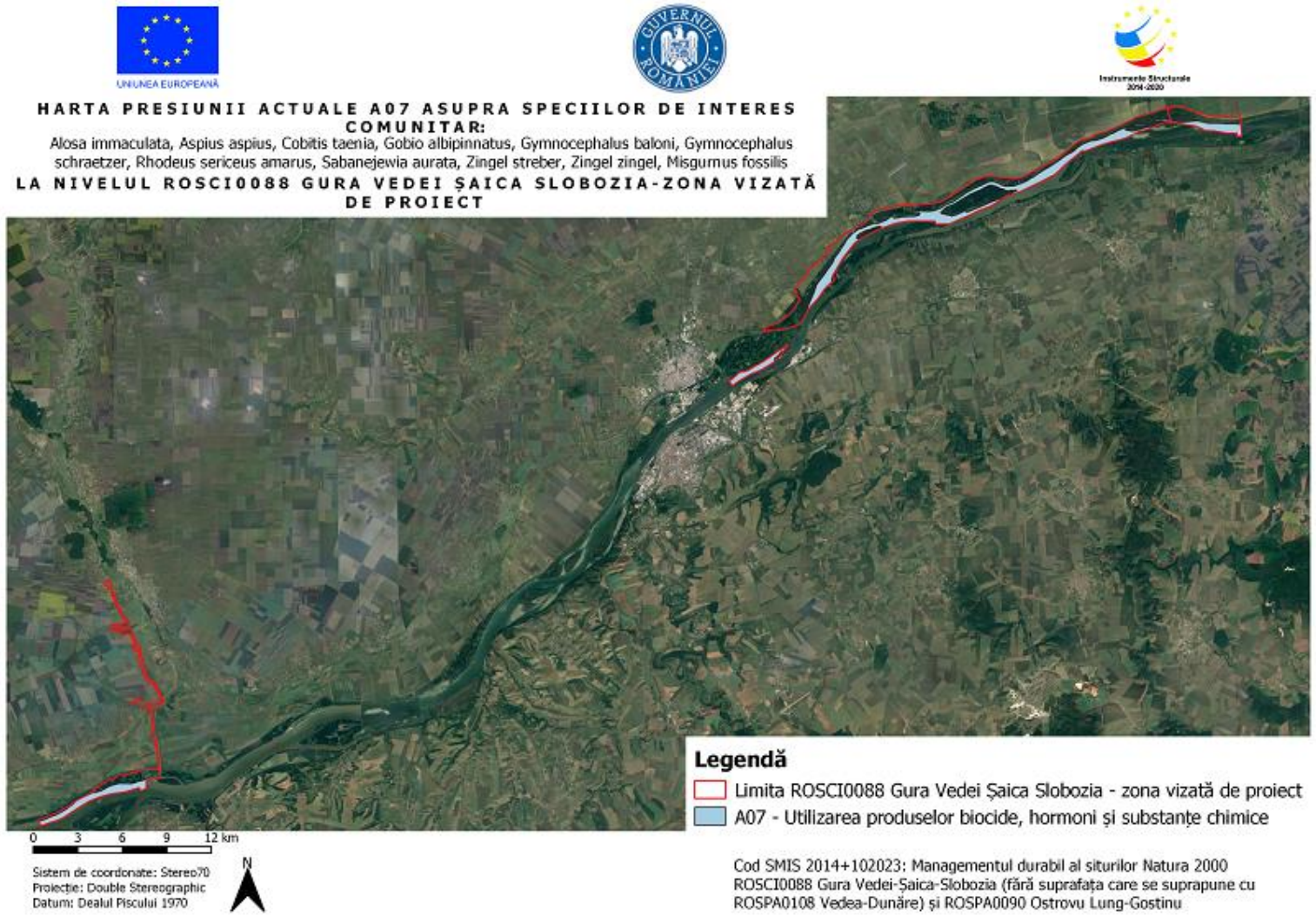

Presiunea A07 asupra speciilor de pești

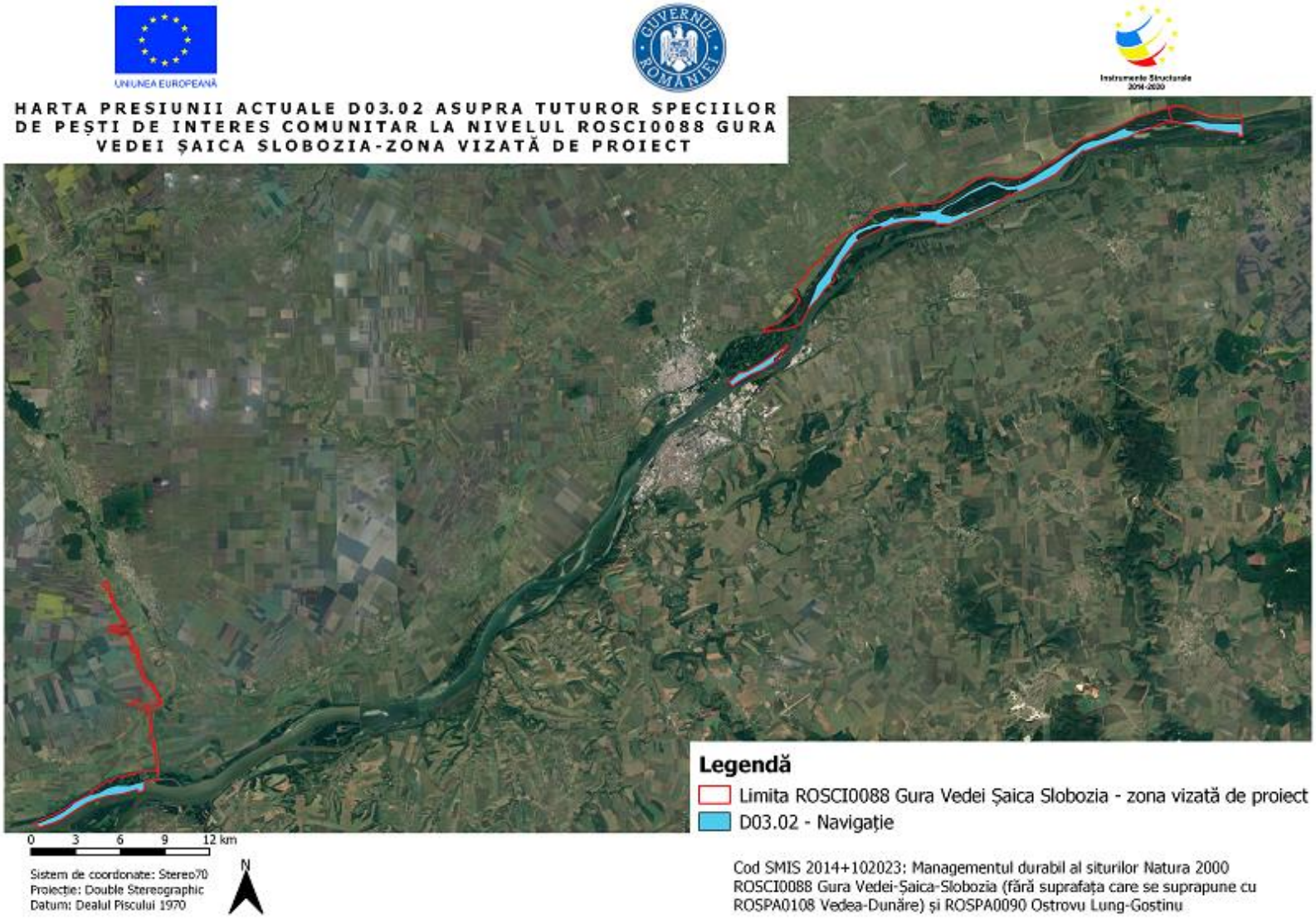

Presiunea D03.02 asupra speciilor de pești

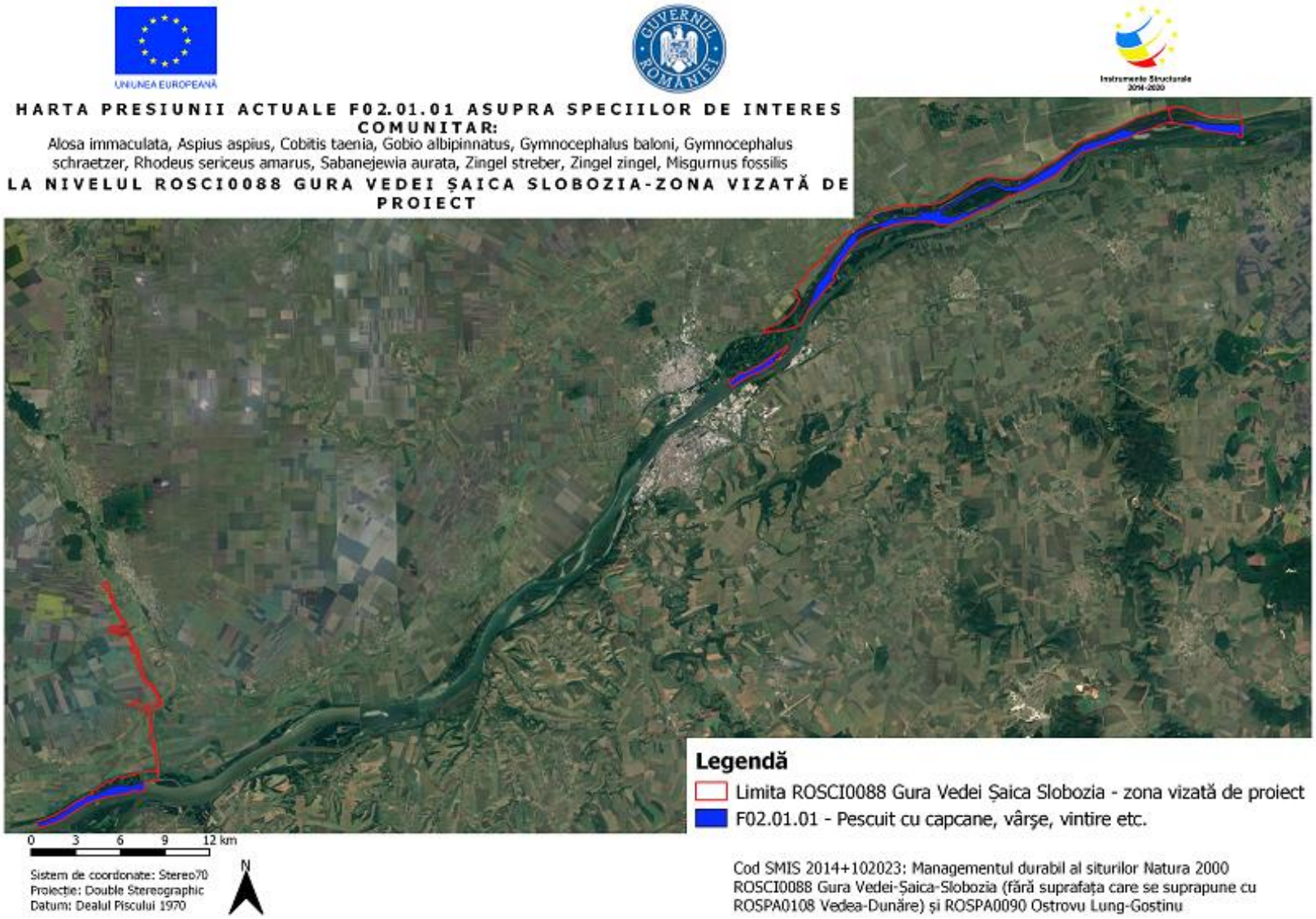

Presiunea F02.01.01 asupra speciilor de pești

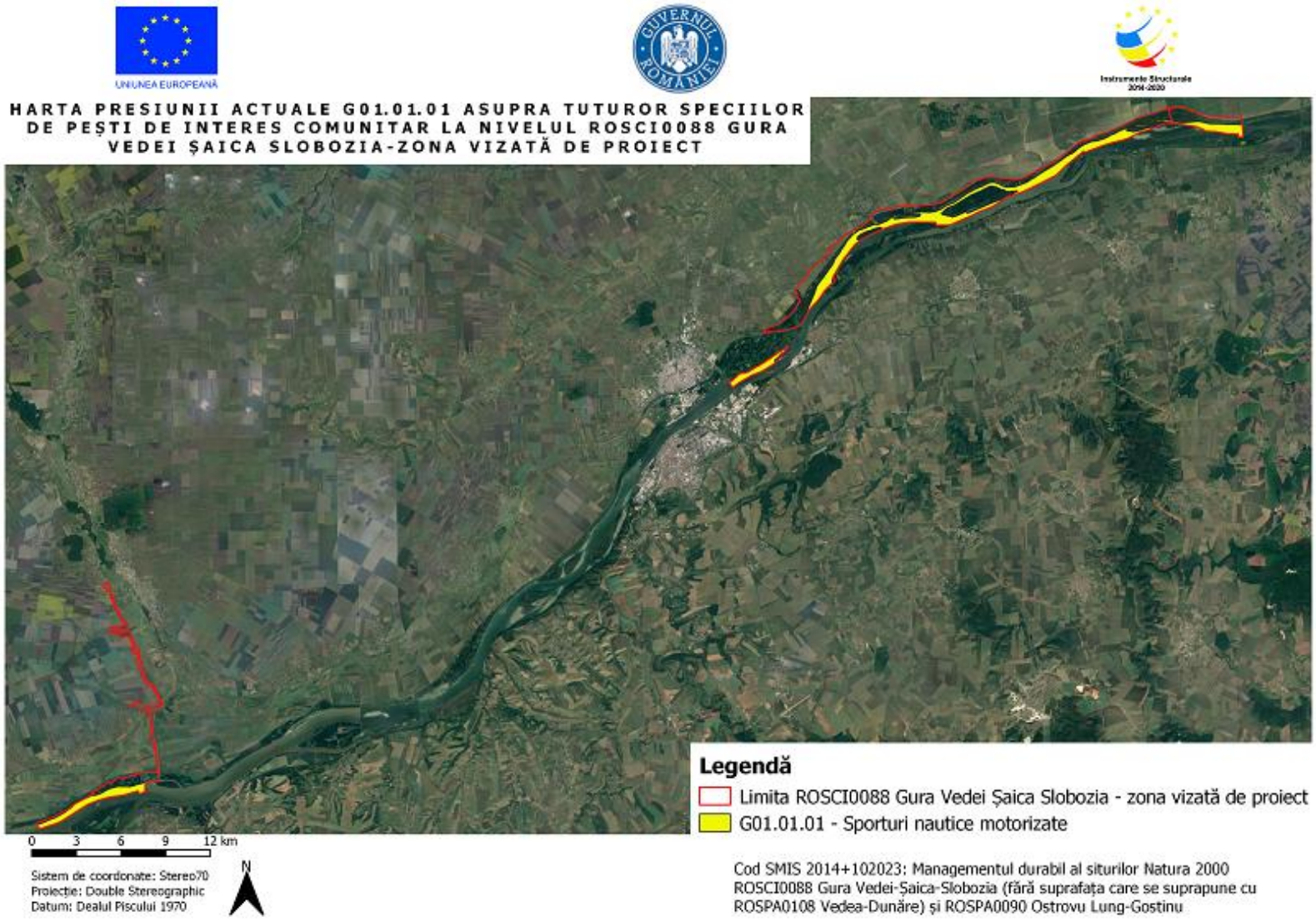

Presiunea G01.01.01 asupra speciilor de pești

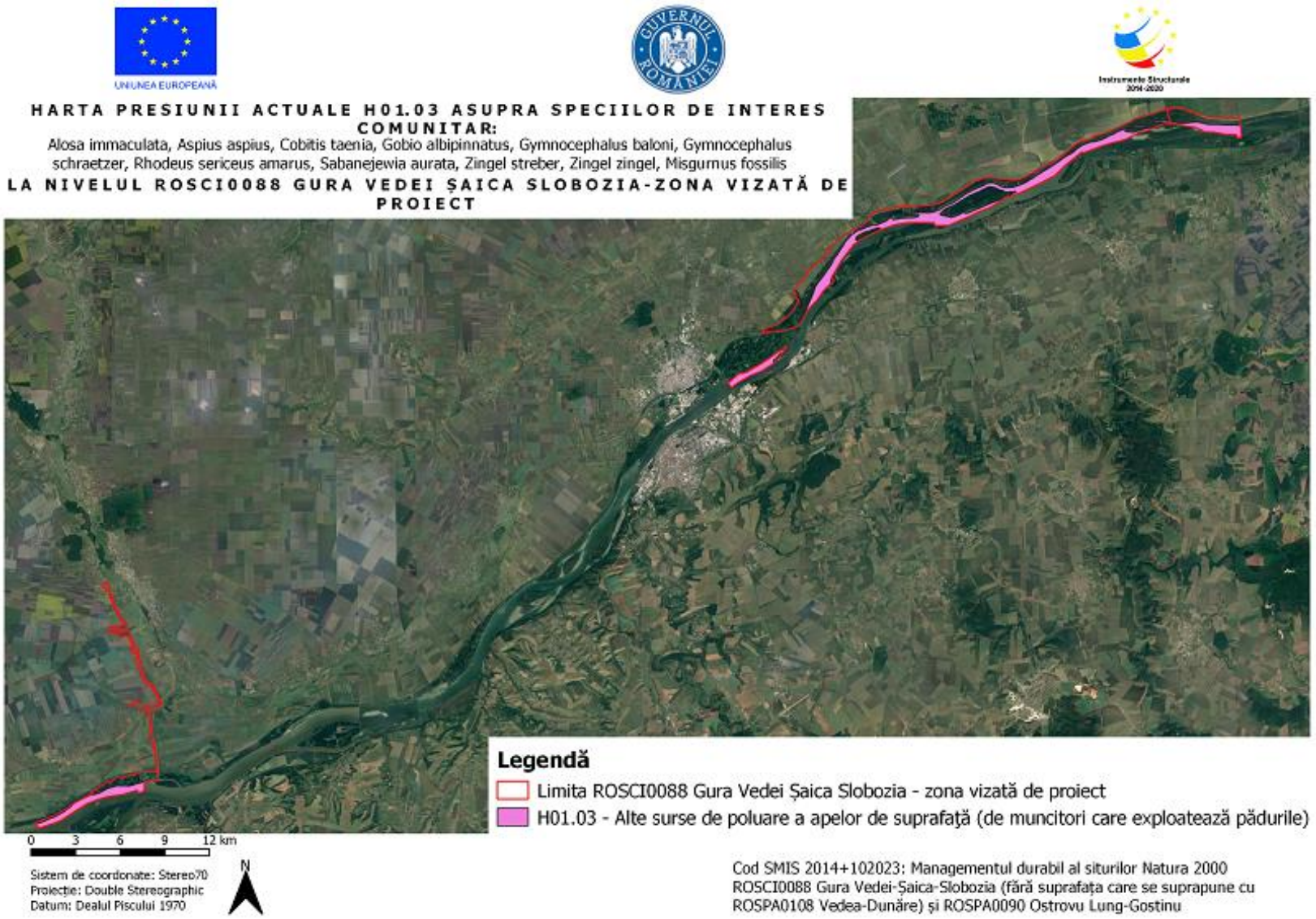

Presiunea H01.03 asupra speciilor de peşti

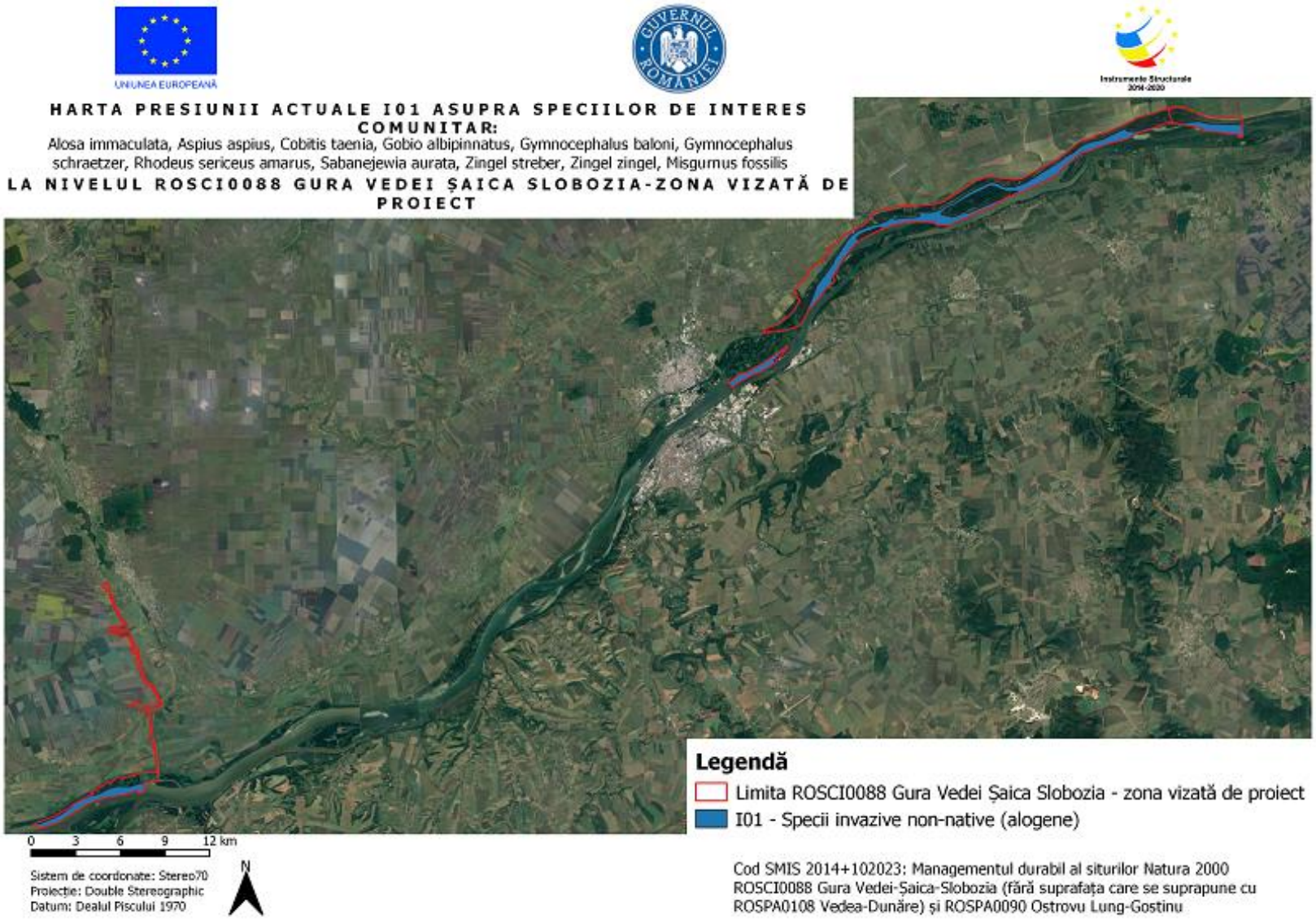

Presiunea I01 asupra speciilor de peşti

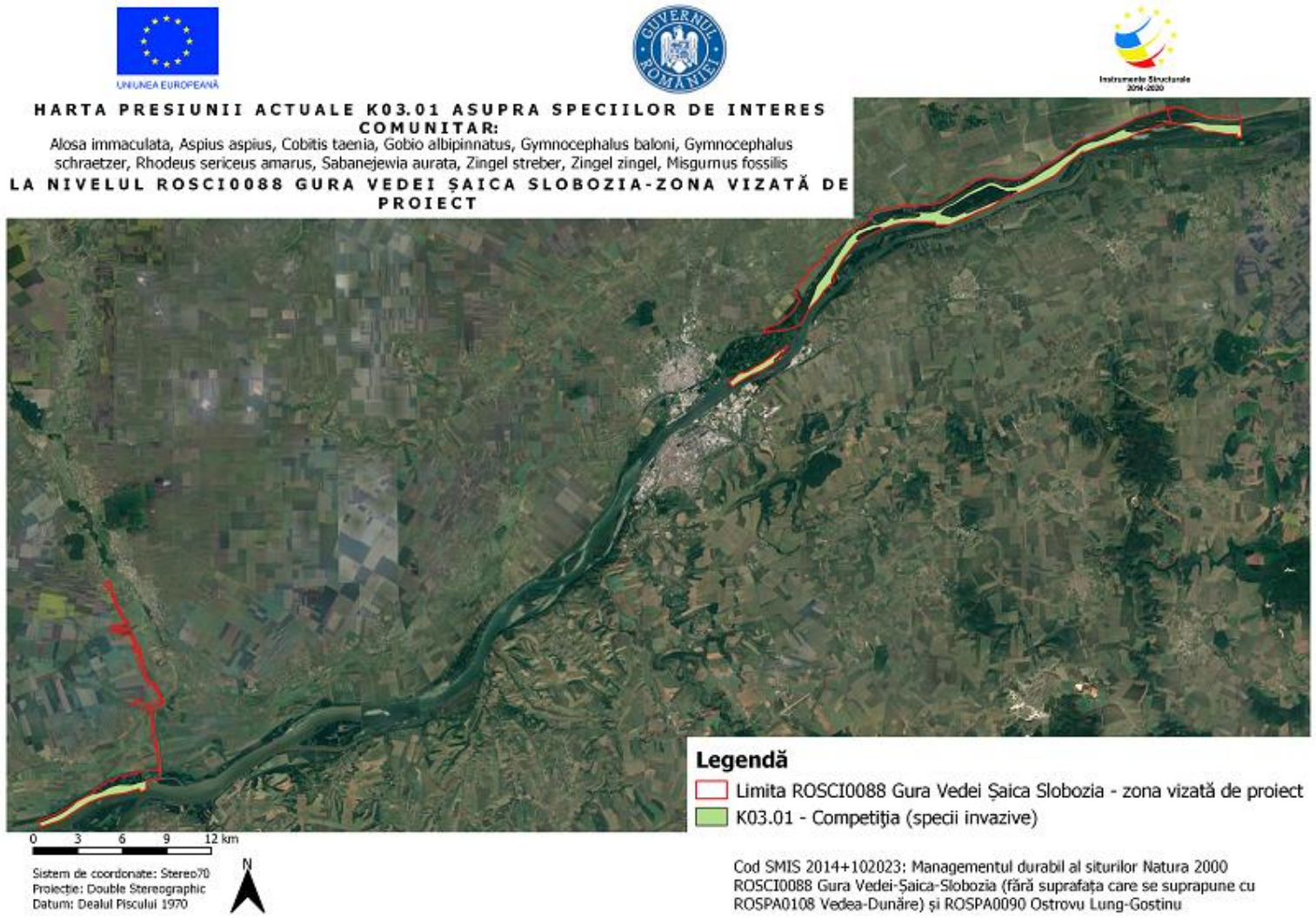

Presiunea K03.01 asupra speciilor de pești

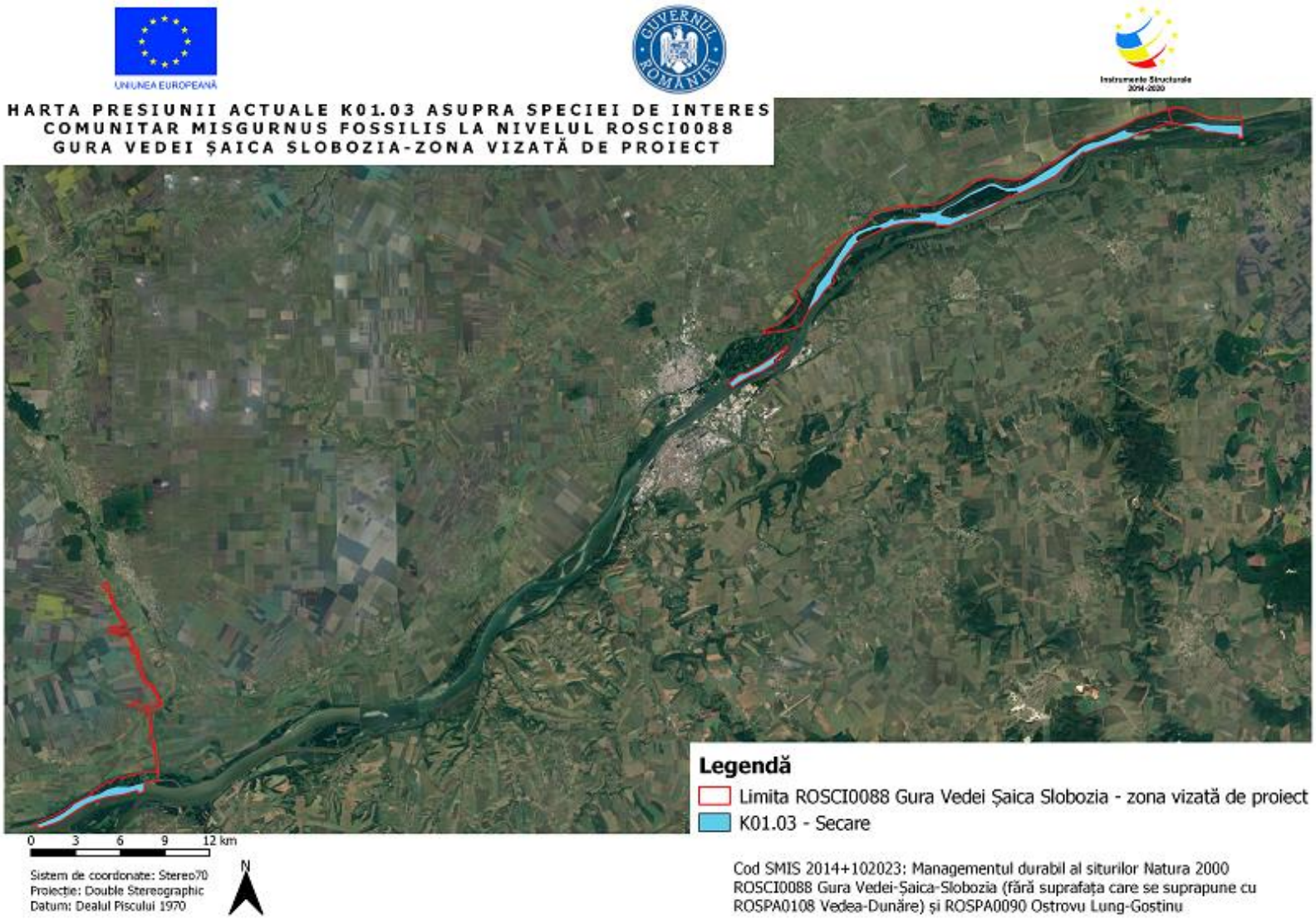

Presiunea K01.03 asupra speciei Misgurnus fossilis

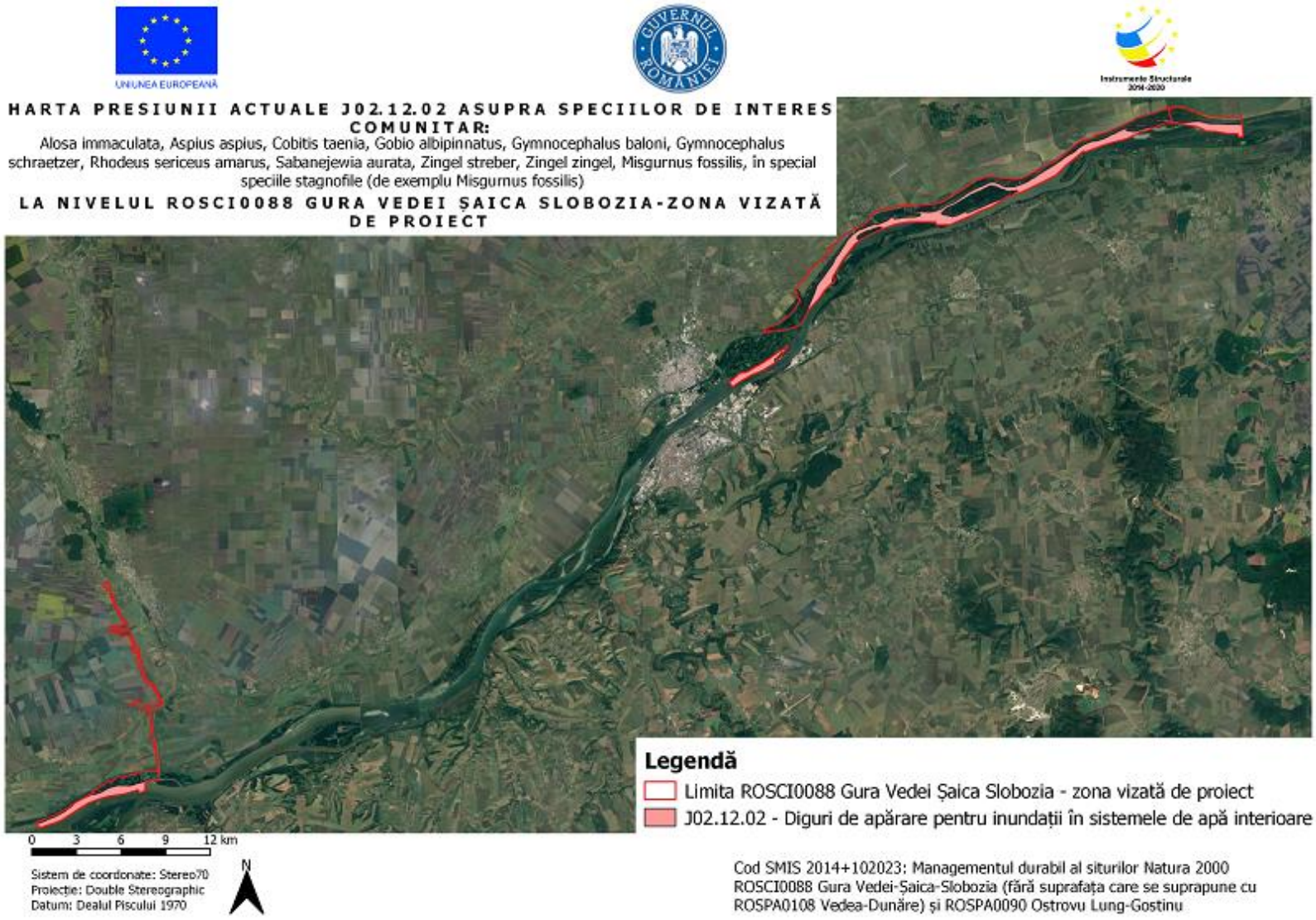

Presiunea J02.12.02 asupra speciilor de pești

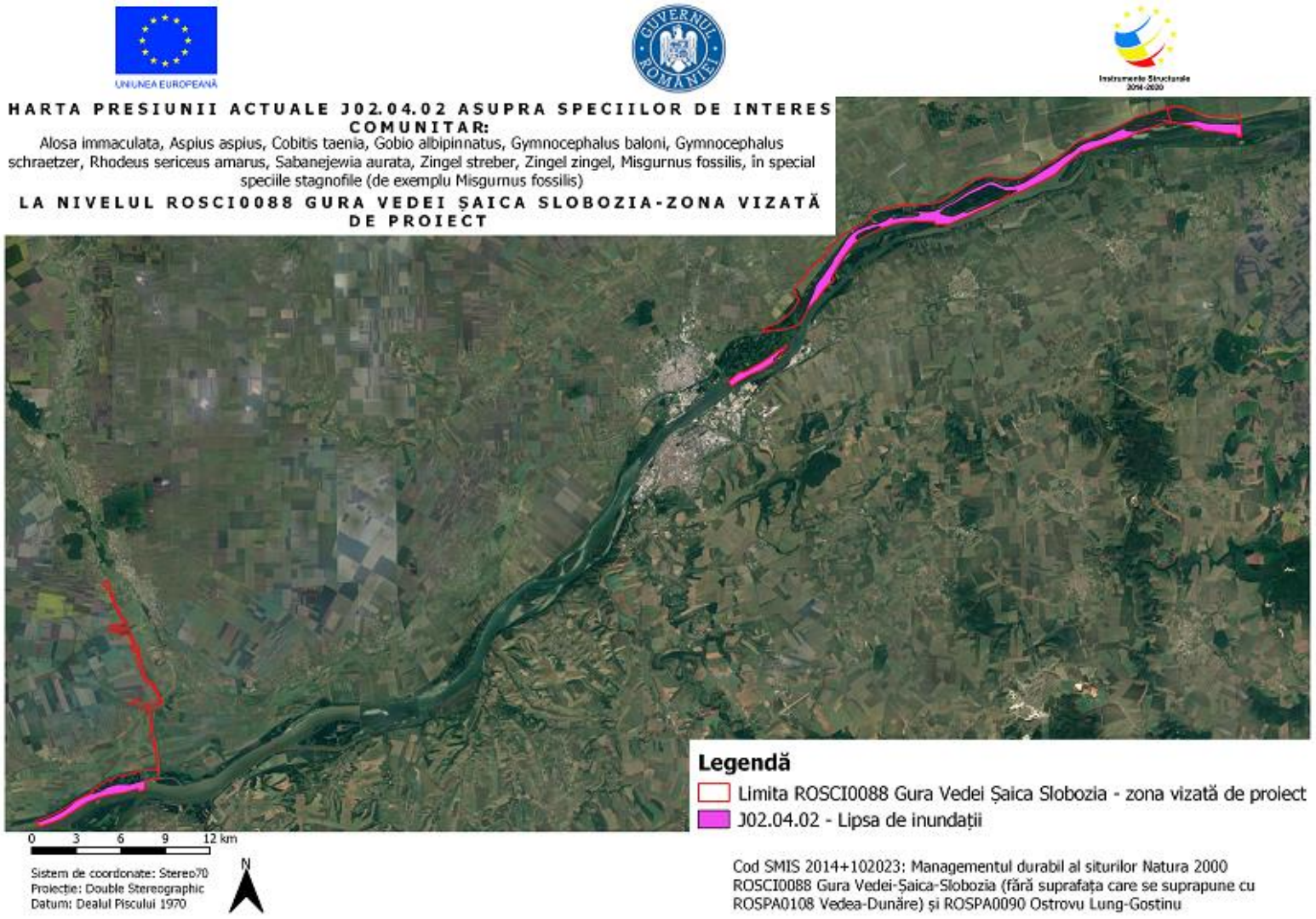

Presiunea J02.04.02 asupra speciilor de pești

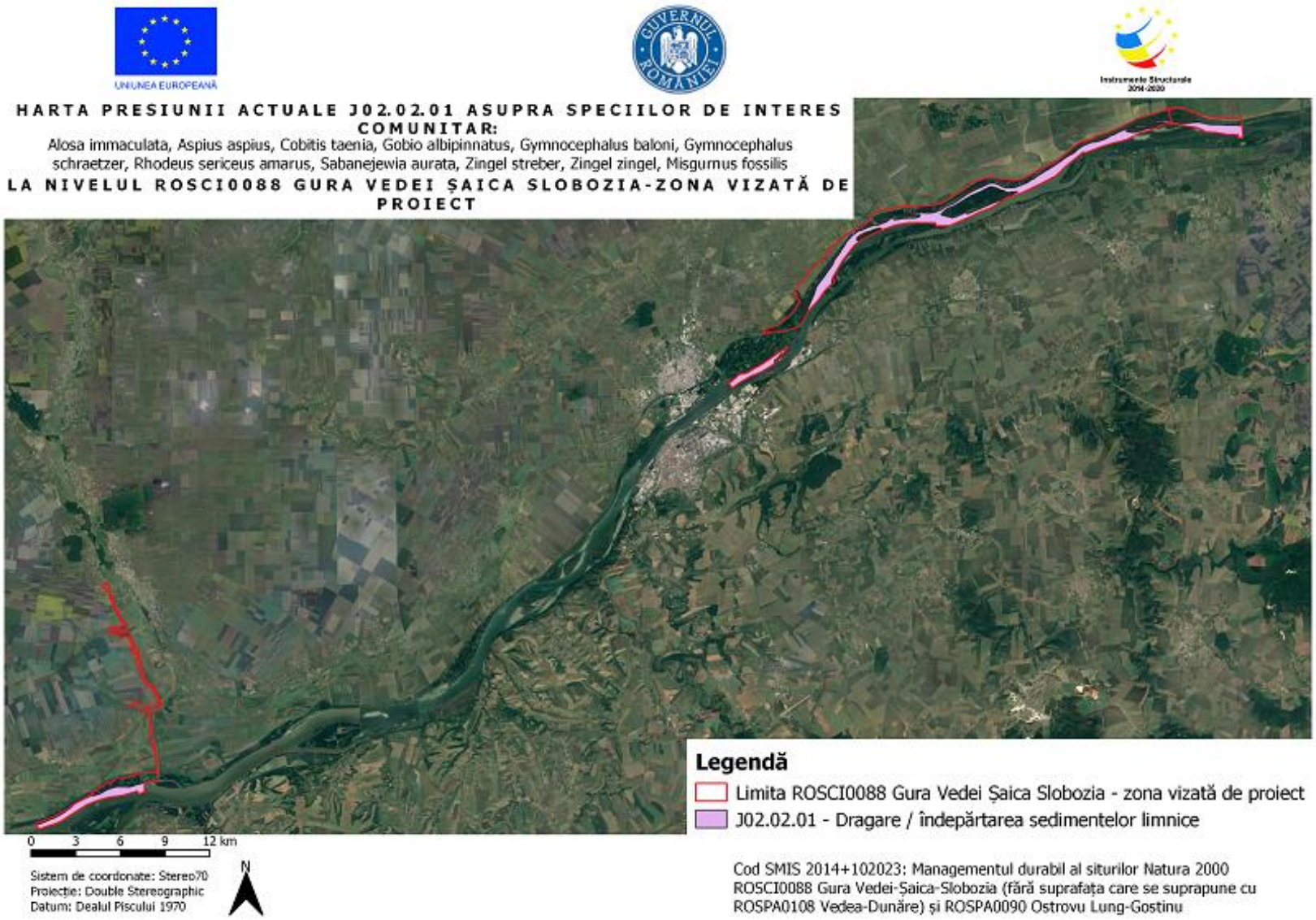

Presiunea J02.02.01 asupra speciilor de pești

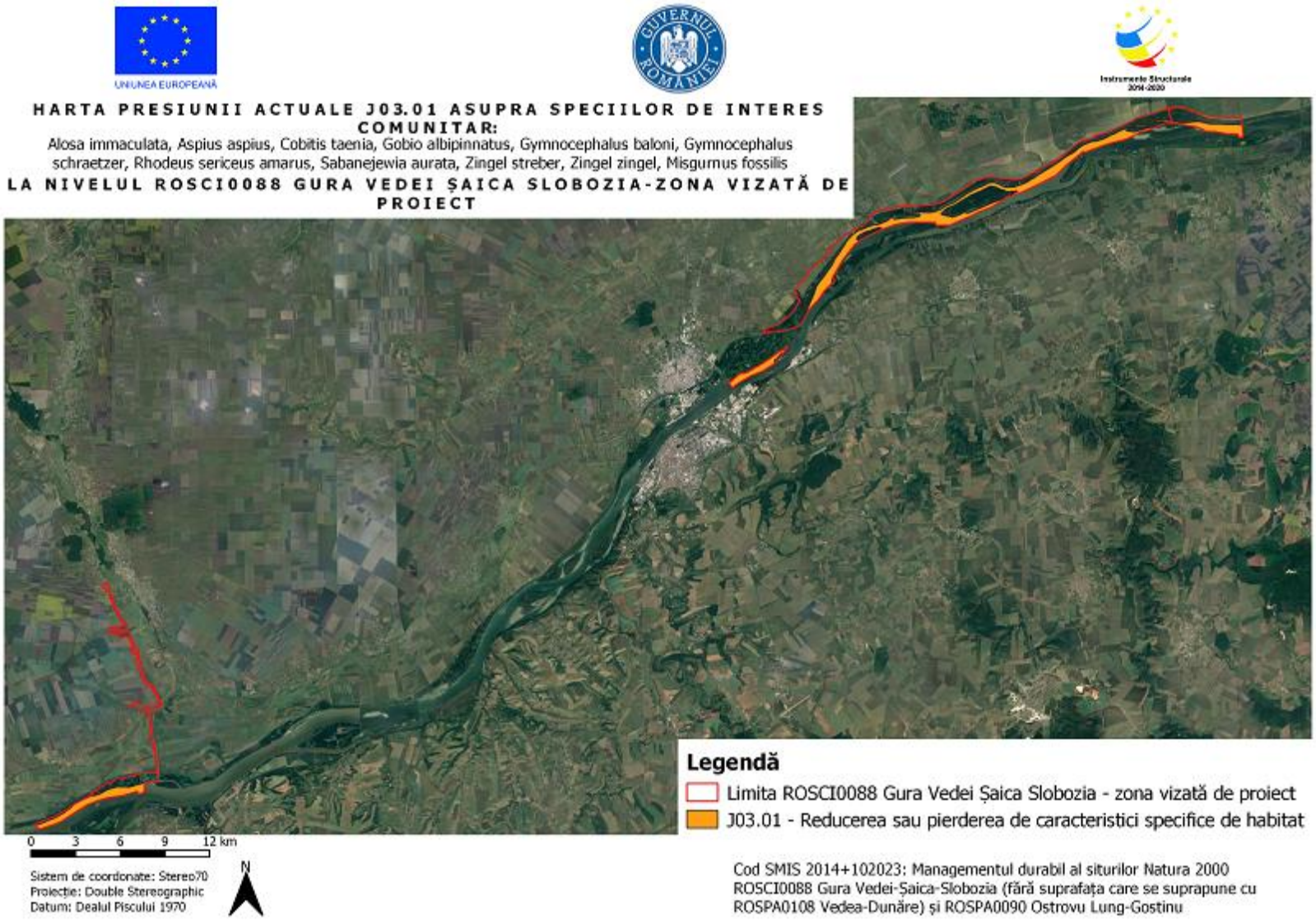

Presiunea J03.01 asupra speciilor de pești

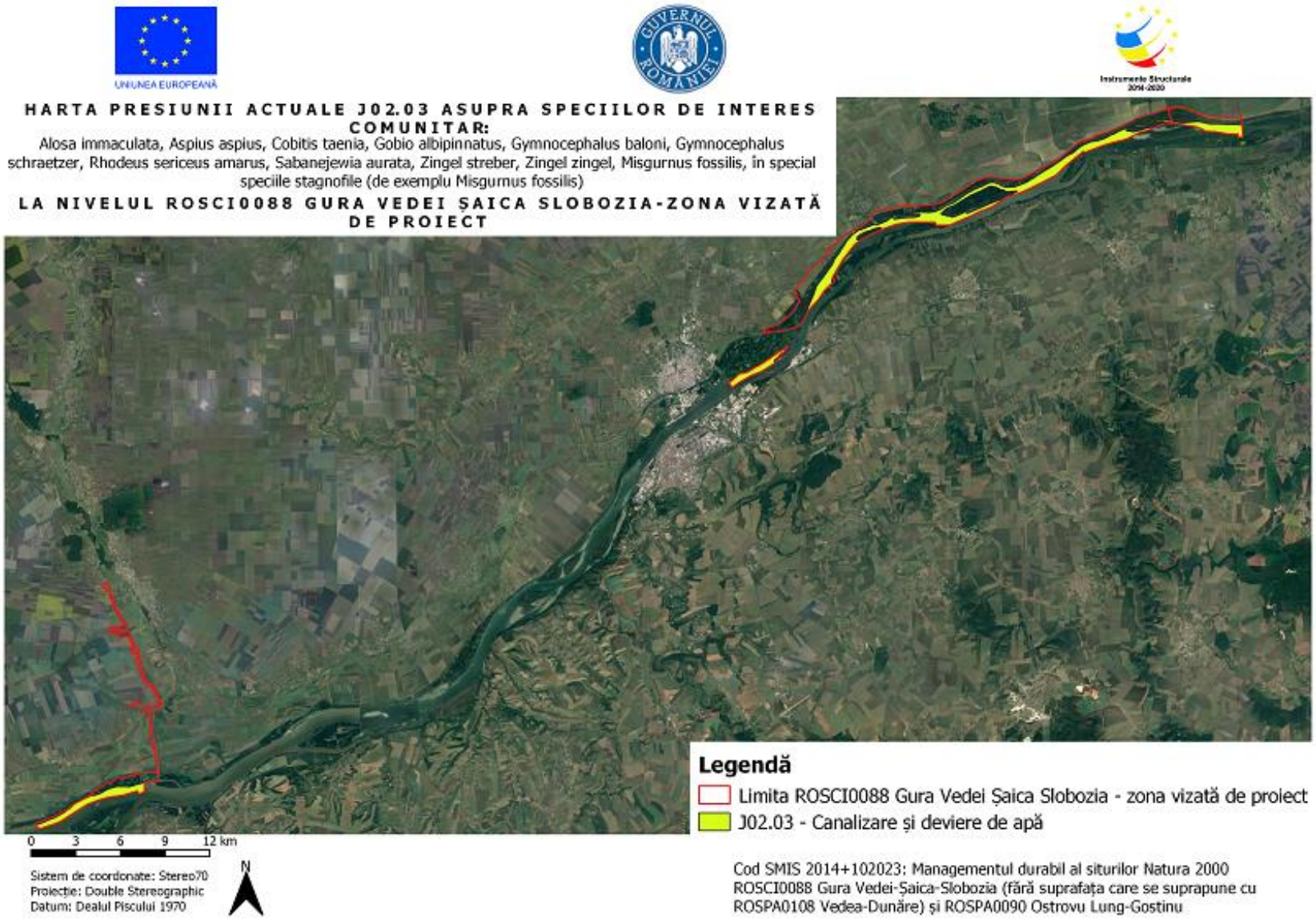

Presiunea J02.03 asupra speciilor de pești

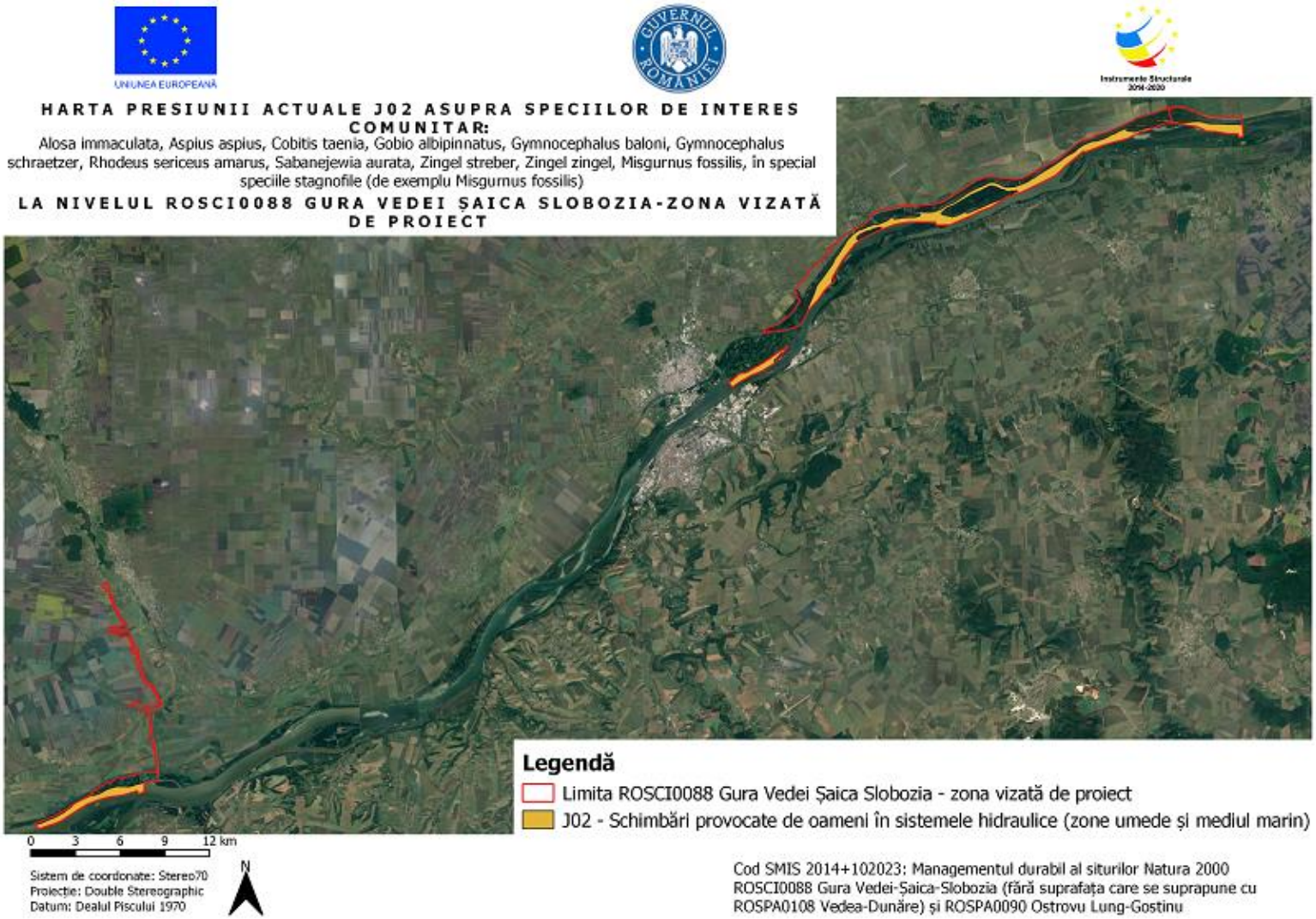

Presiunea J02 asupra speciilor de peşti

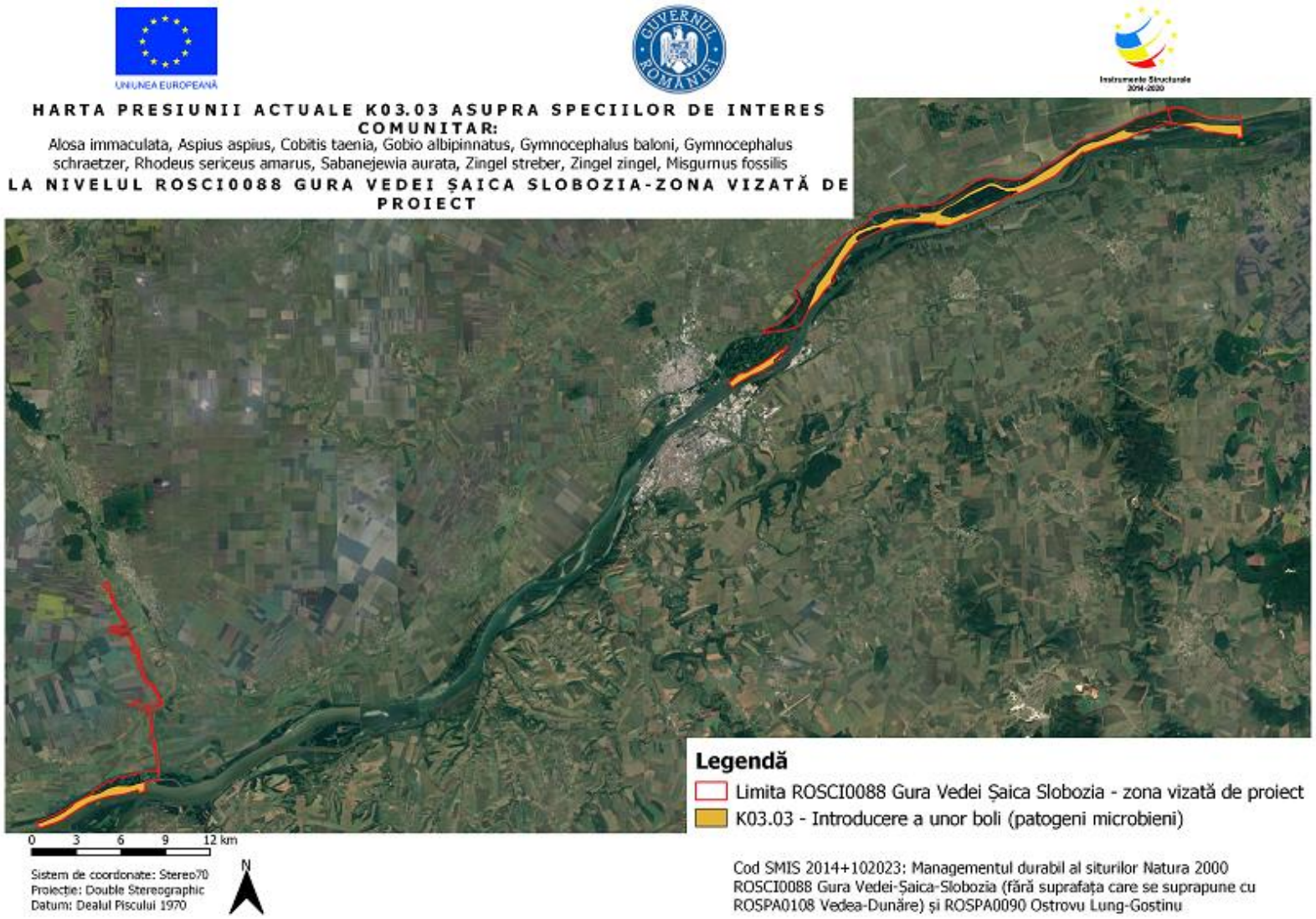

Presiunea K03.03 asupra speciilor de pești

3.23.1.3. Herpetofaună

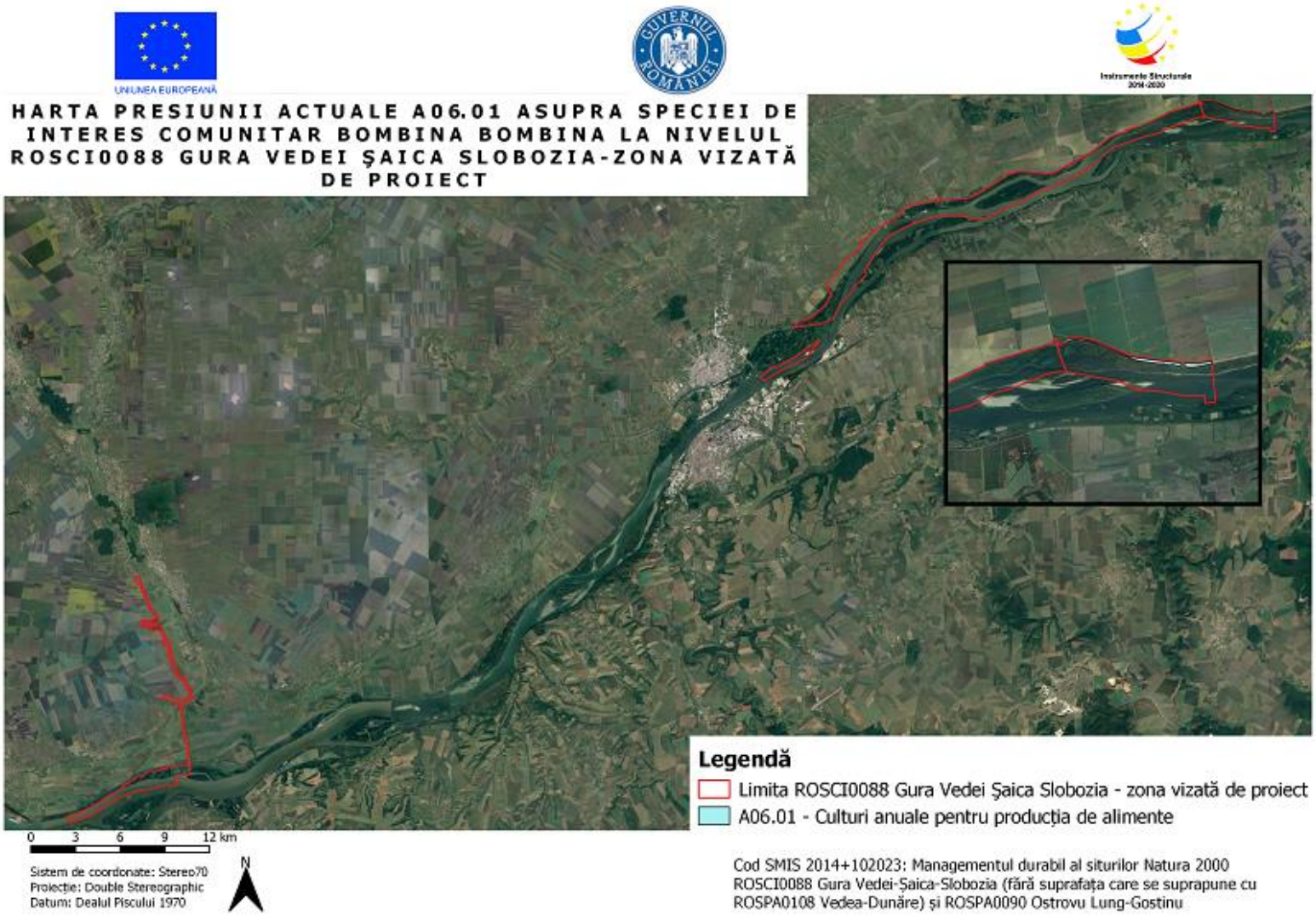

Presiunea A06.01 asupra speciei Bombina bombina

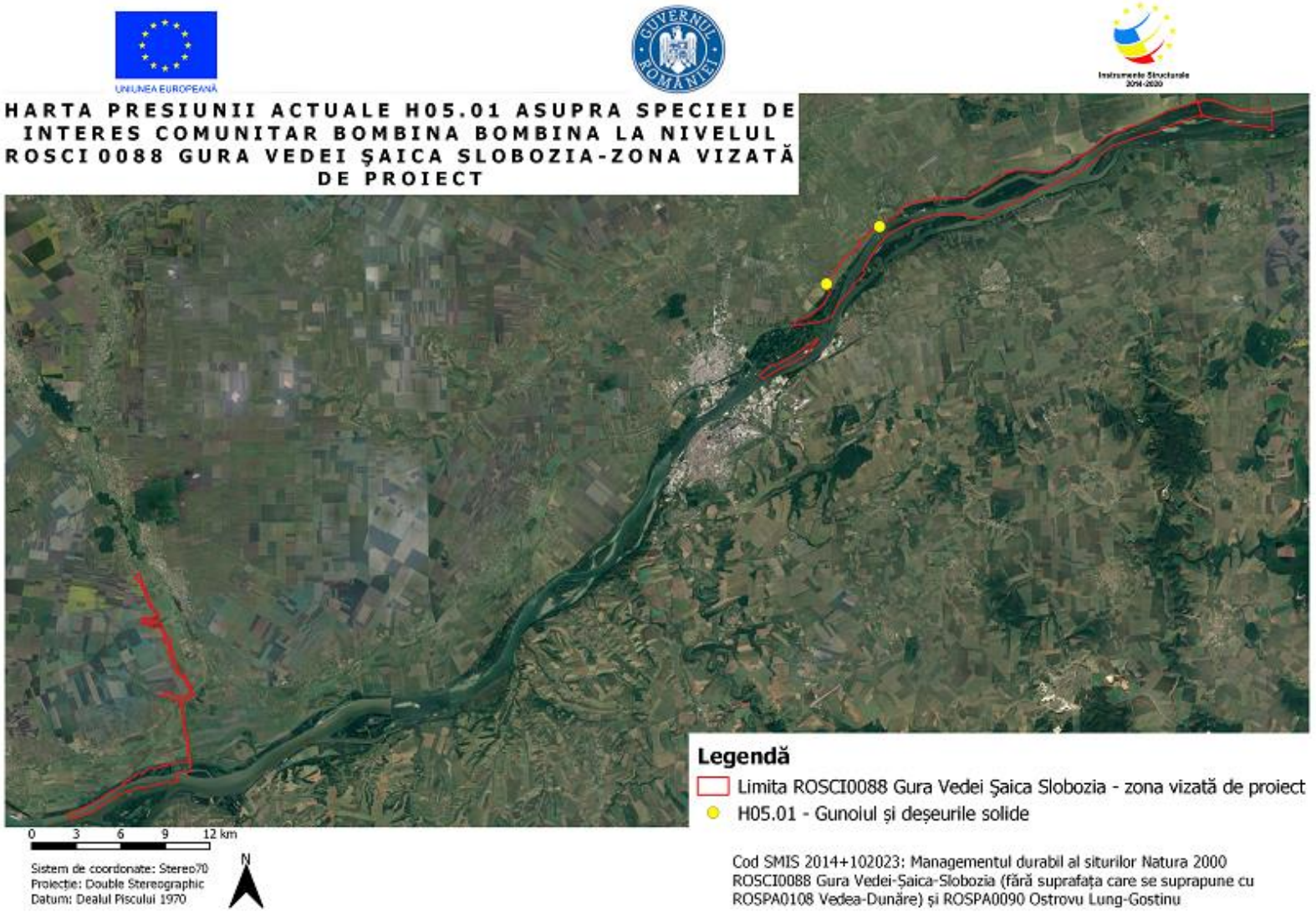

Presiunea H05.01 asupra speciei Bombina bombina

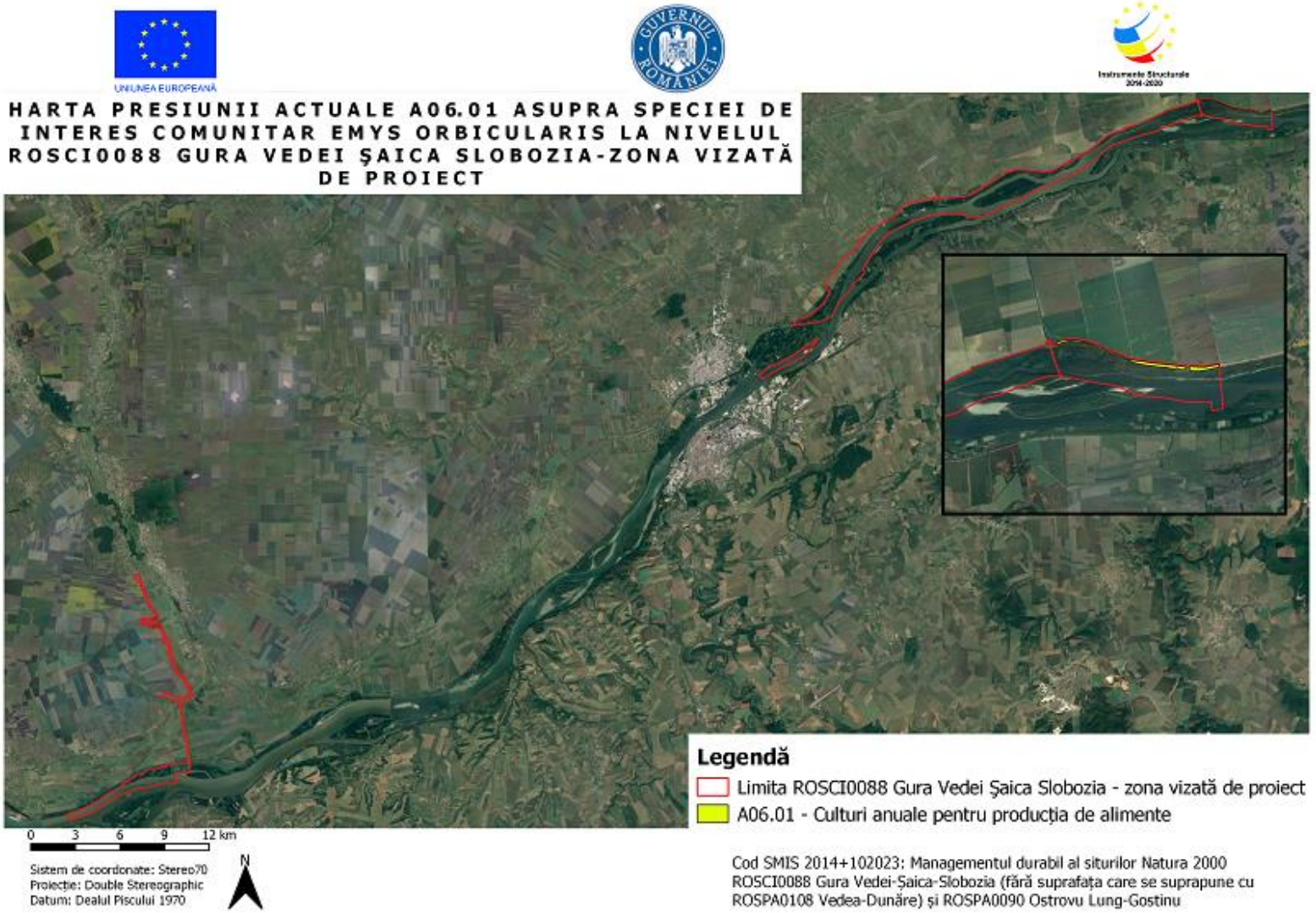

Presiunea A06.01 asupra speciei Emys orbicularis

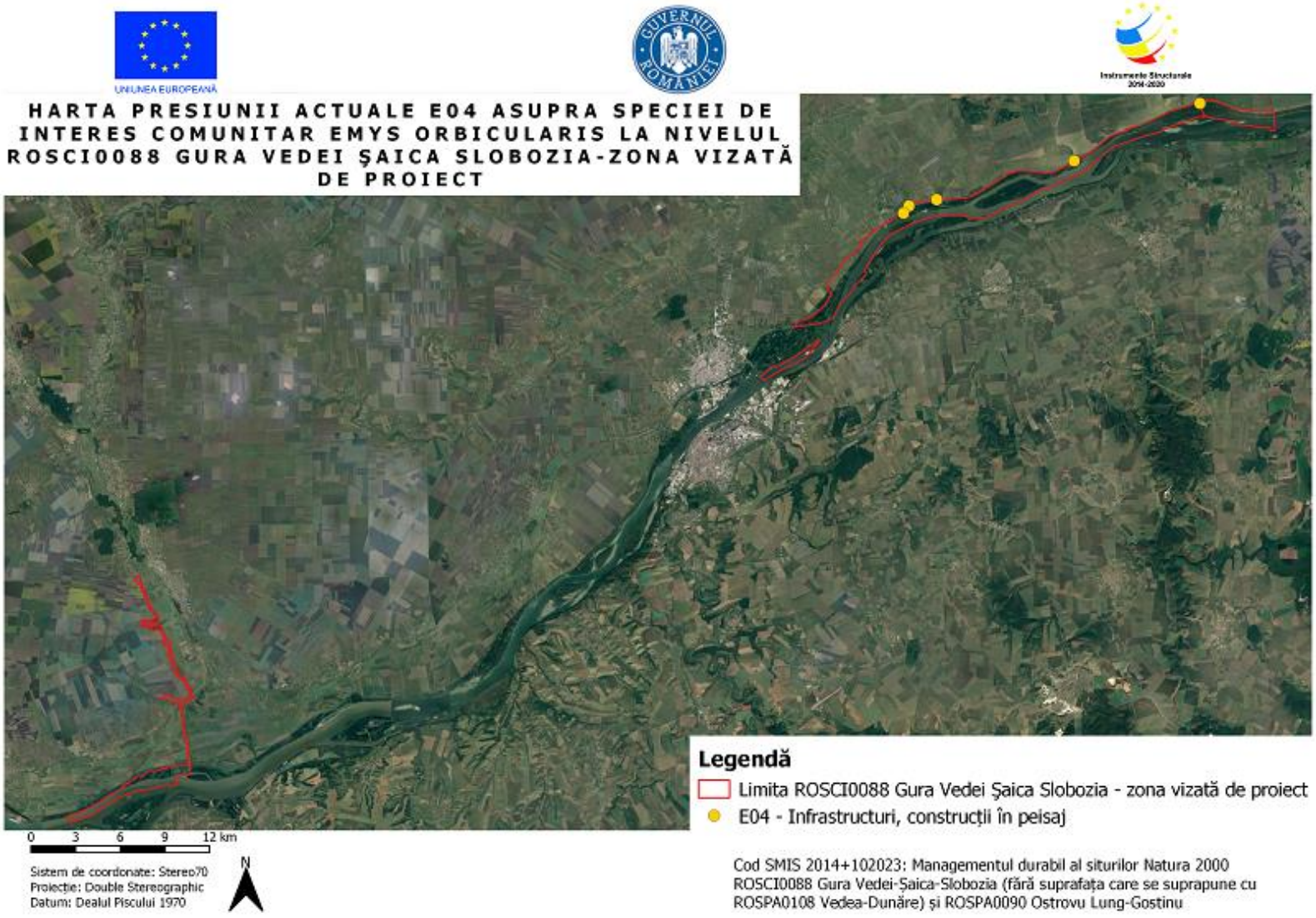

Presiunea E04 asupra speciei Emys orbicularis

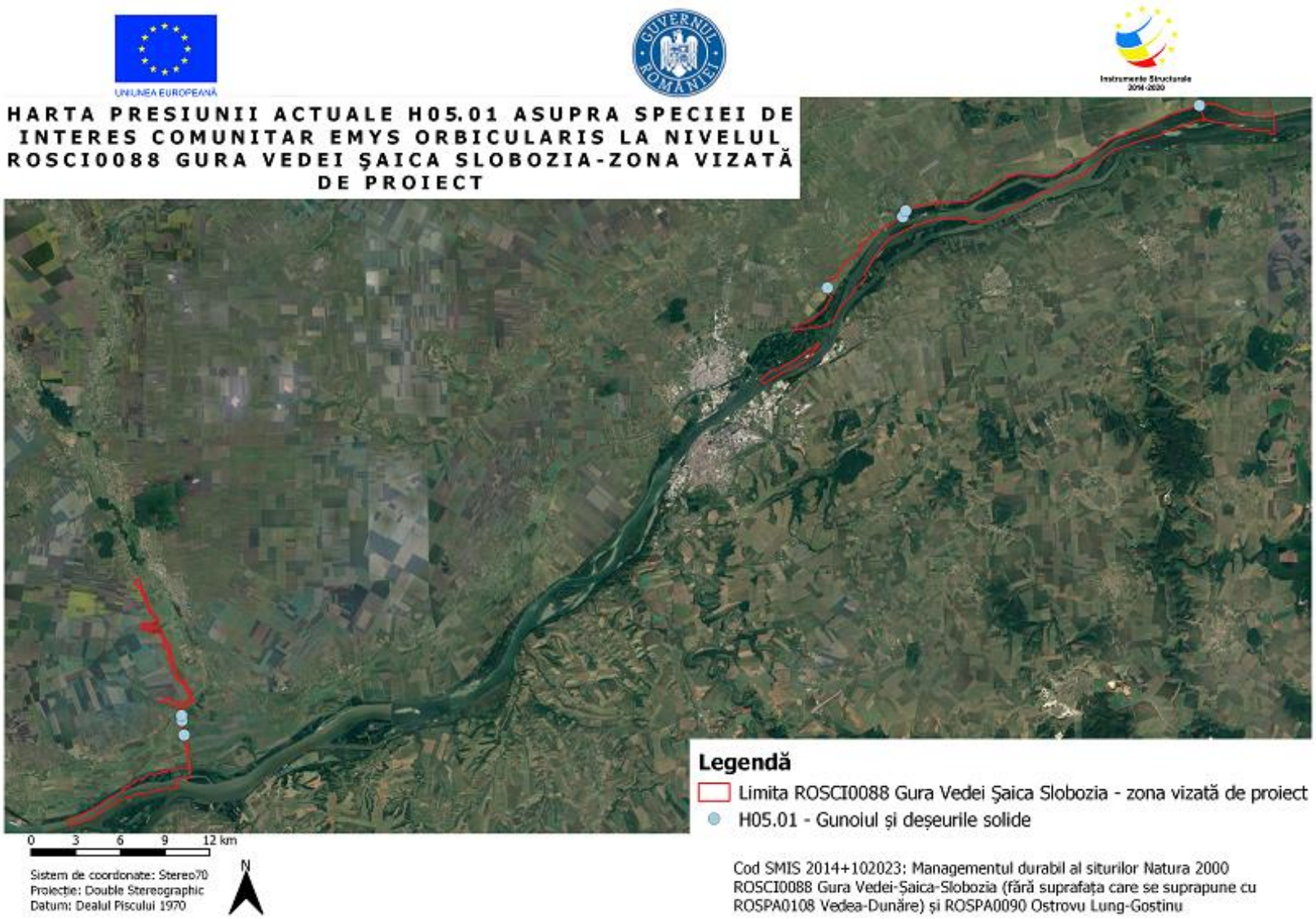

Presiunea H05.01 asupra speciei Emys orbicularis

3.23.1.4. Avifaună

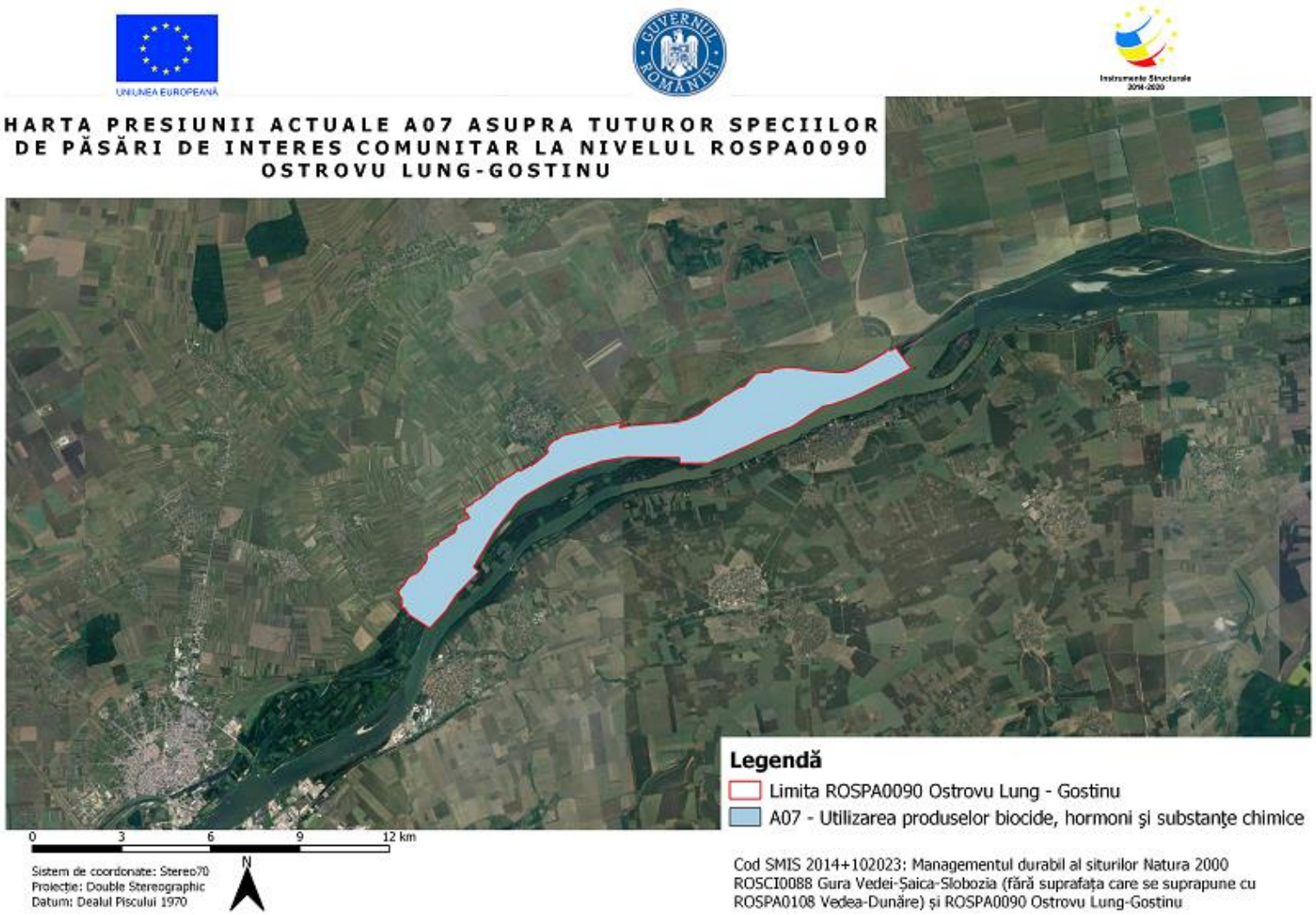

Presiunea A07 asupra tuturor speciilor de păsări de interes comunitar

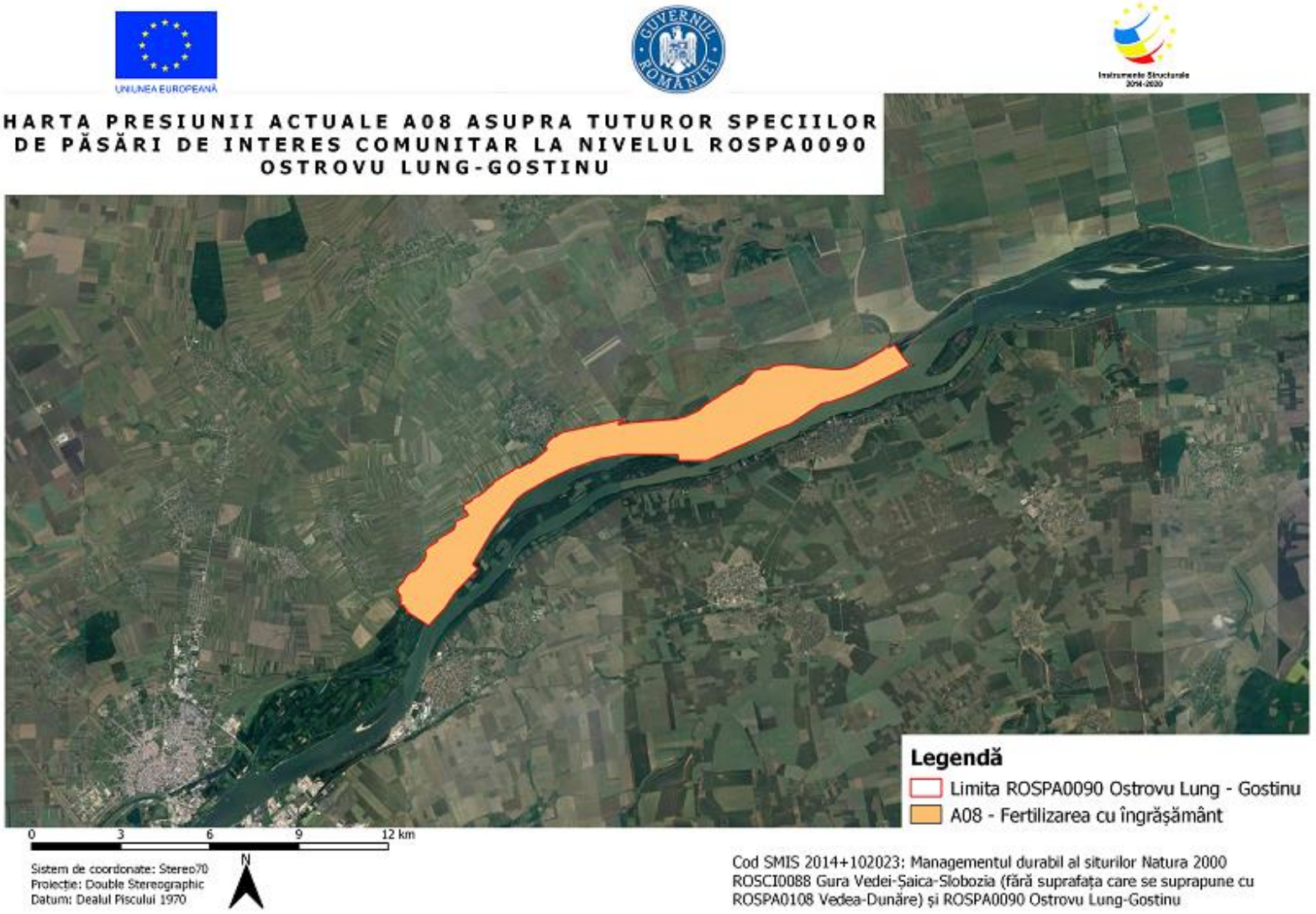

Presiunea A08 asupra tuturor speciilor de păsări de interes comunitar

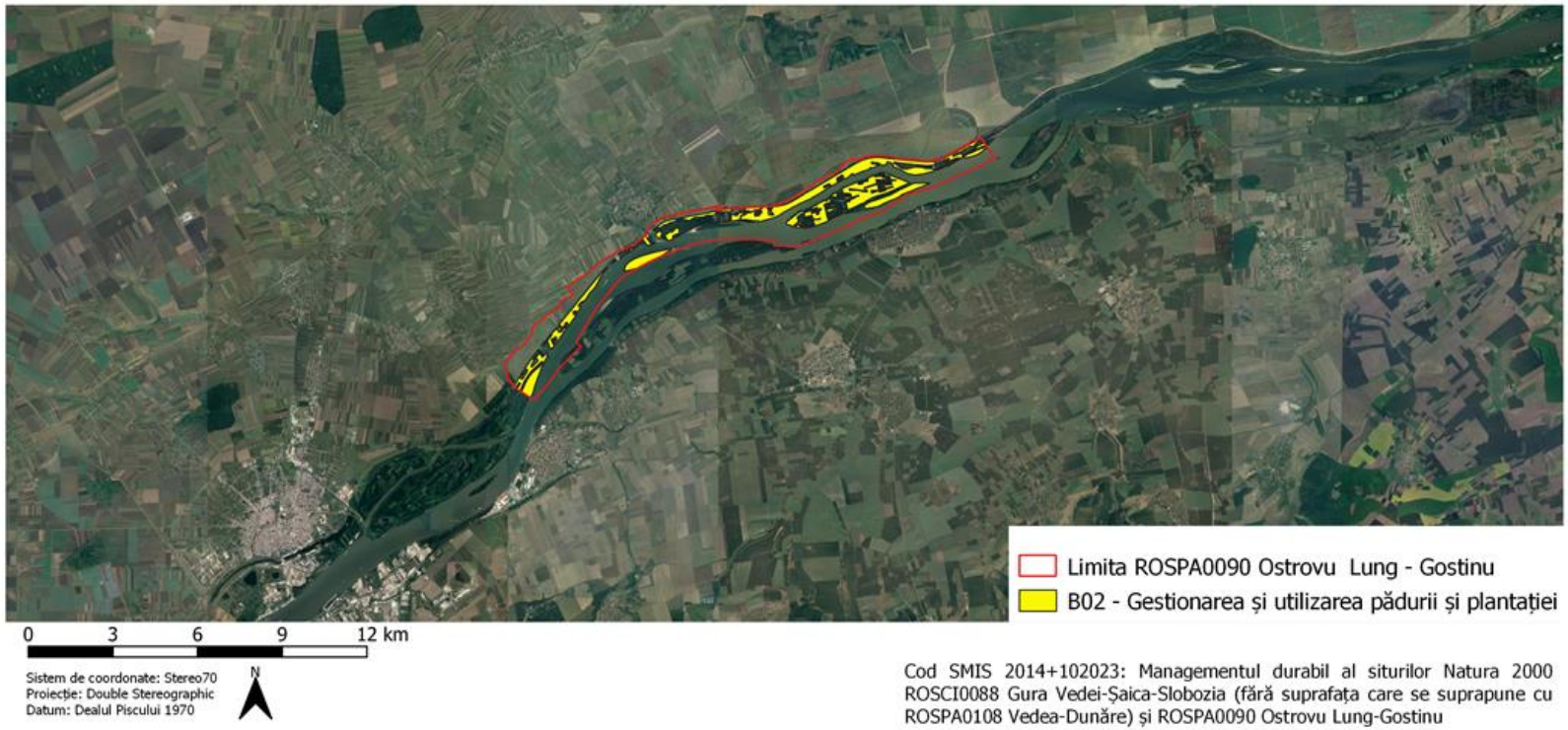

Presiunea B03 asupra unor specii de păsări de interes comunitar

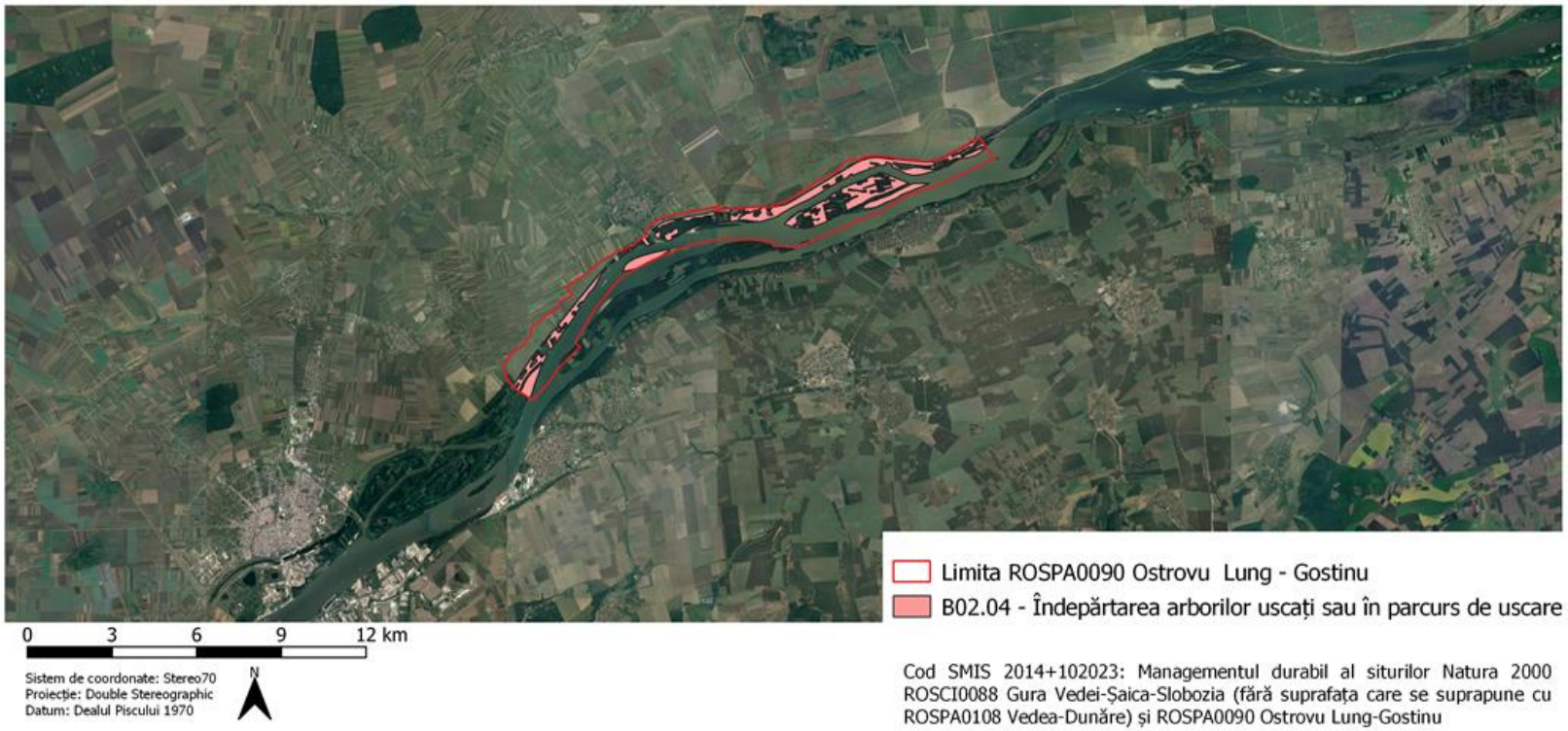

Presiunea B02.04 asupra unor specii de păsări de interes comunitar

UNIUNEA EUROPEANĂ

Instrumente Structurale 2014-2020

HARTA DISTRIBUȚIEI PRESIUNII ACTUALE B02.01.02 ASUPRA SPECIILOR DE INTERES COMUNITAR:

Buteo rufinus, Ciconia nigra, Columba palumbus, Coracias garrulus, Dendrocopos medius, Dryocopus martius, Falco subbuteo, Fringilla coelebs, Jynx torquilla, Nycticorax nycticorax, Oriolus oriolus, Otus scops, Phalacrocorax carbo, Phalacrocorax pygmeus, Picus canus, Streptopelia turtur, Sylvia atricapilla, Sylvia communis, Sylvia nisoria, Turdus merula, Turdus philomelos, Turdus pilaris, Turdus viscivorus, Upupa epops

LA NIVELUL ROSPA0090 OSTROVU LUNG-GOSTINU

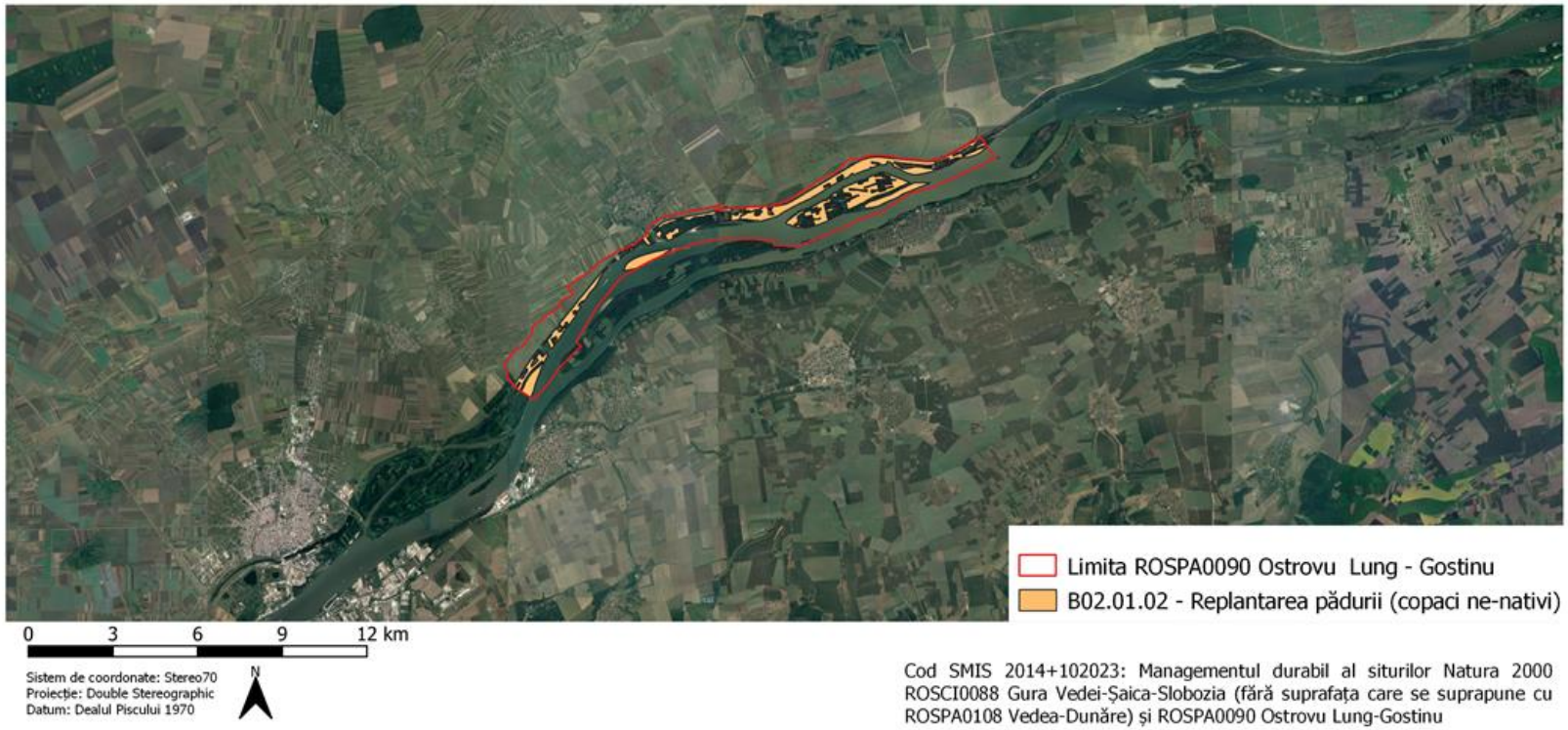

Cod SMIS 2014+102023: Managementul durabil al siturilor Natura 2000 ROSCI0088 Gura Vedei-Șaica-Slobozia (fără suprafața care se suprapune cu ROSPA0108 Vedea-Dunăre) și ROSPA0090 Ostrovu Lung-Gostinu

Presiunea B02.01.02 asupra unor specii de păsări de interes comunitar

UNIUNEA EUROPEANĂ

Instrumente Structurale 2014-2020

HARTA PRESIUNII ACTUALE D01.02 ASUPRA SPECIILOR DE INTERES COMUNITAR:

Alauda arvensis, Anthus campestris, Carduelis carduelis, Carduelis chloris, Coracias garrulus, Columba palumbus, Coccothraustes coccothraustes, Coturnix coturnix, Cuculus canorus, Hirundo rustica, Lanius collurio, Lanius minor, Merops apiaster, Miliaria calandra, Streptopelia turtur

LA NIVELUL ROSPA0090 OSTROVU LUNG-GOSTINU

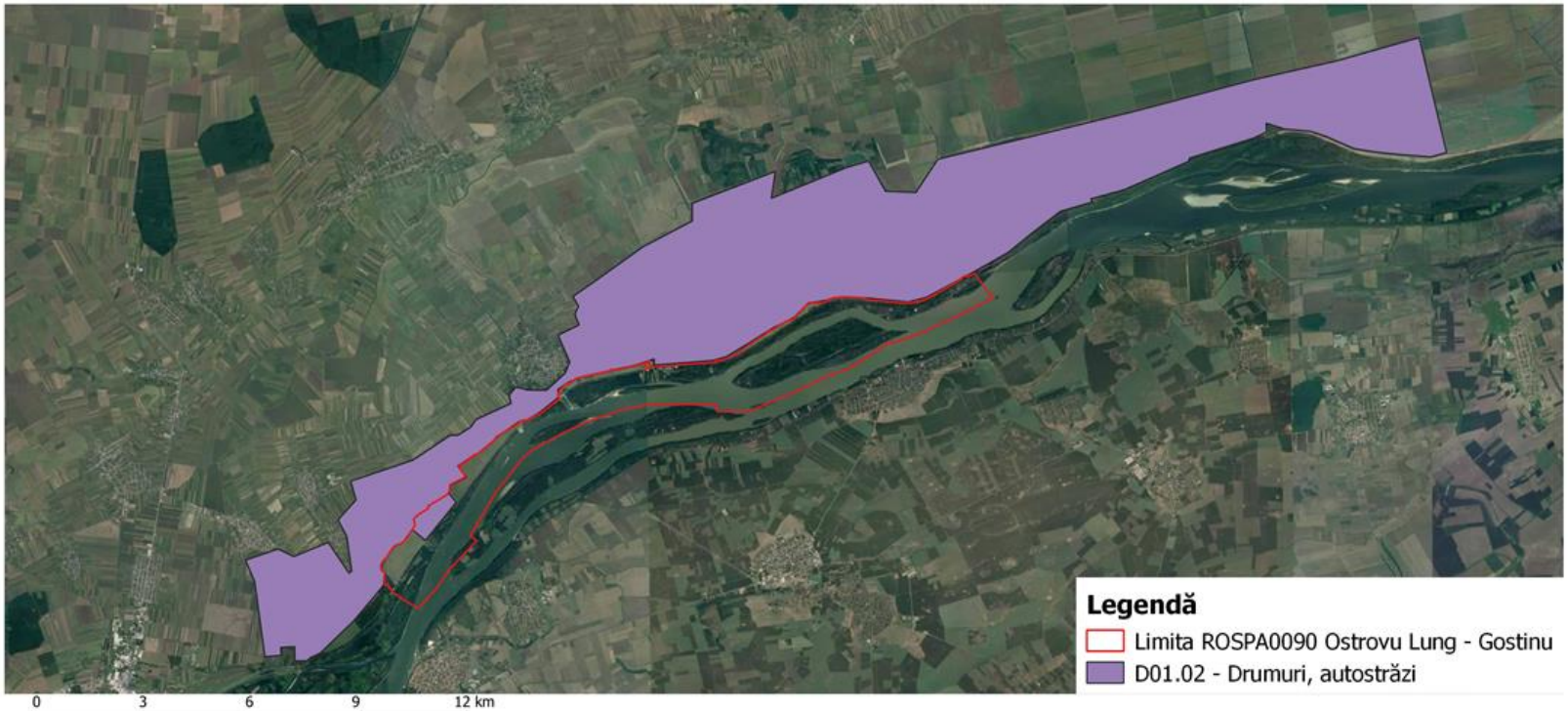

Presiunea D01.02 asupra unor specii de păsări de interes comunitar

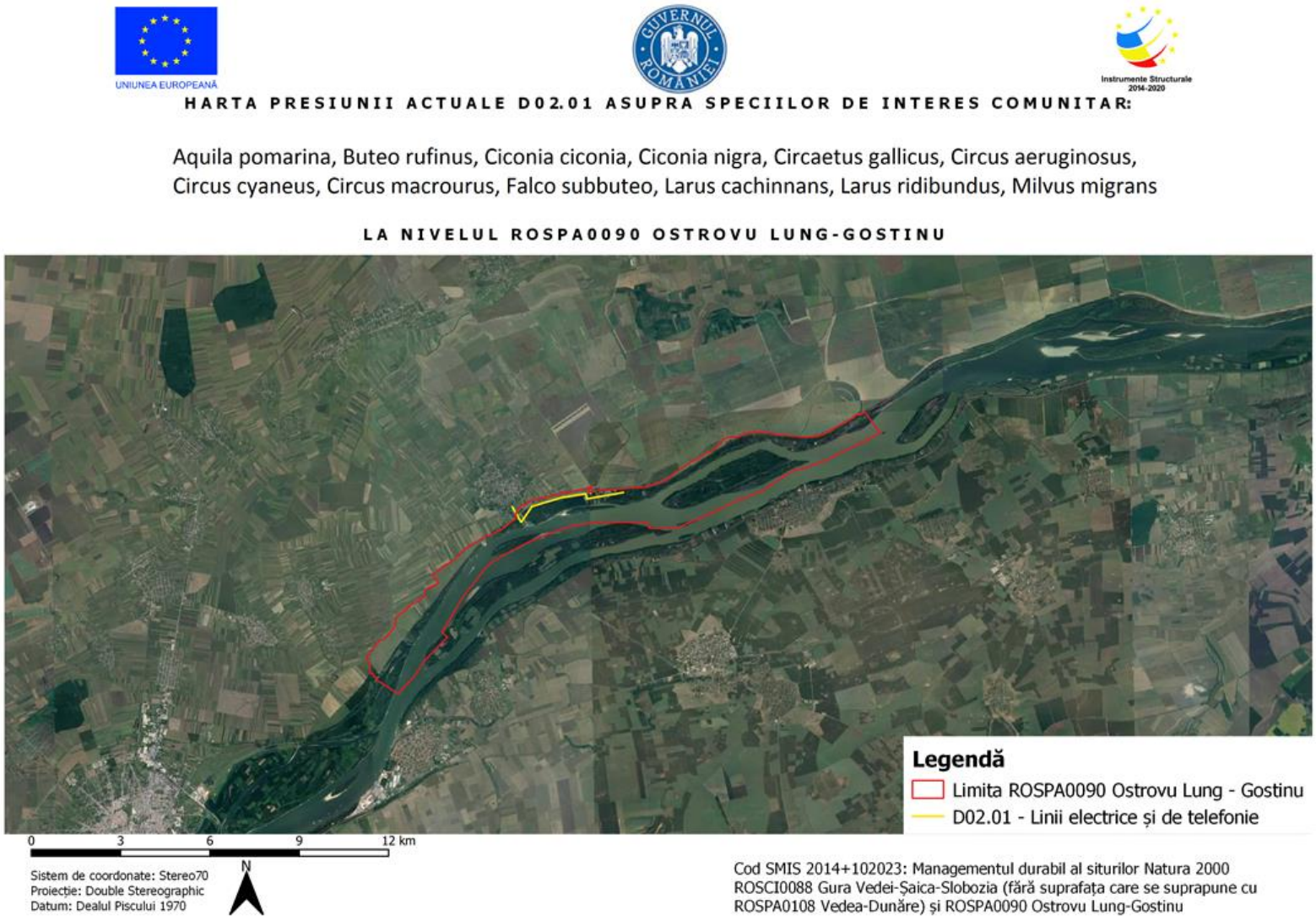

Presiunea D02.01 asupra unor specii de păsări de interes comunitar

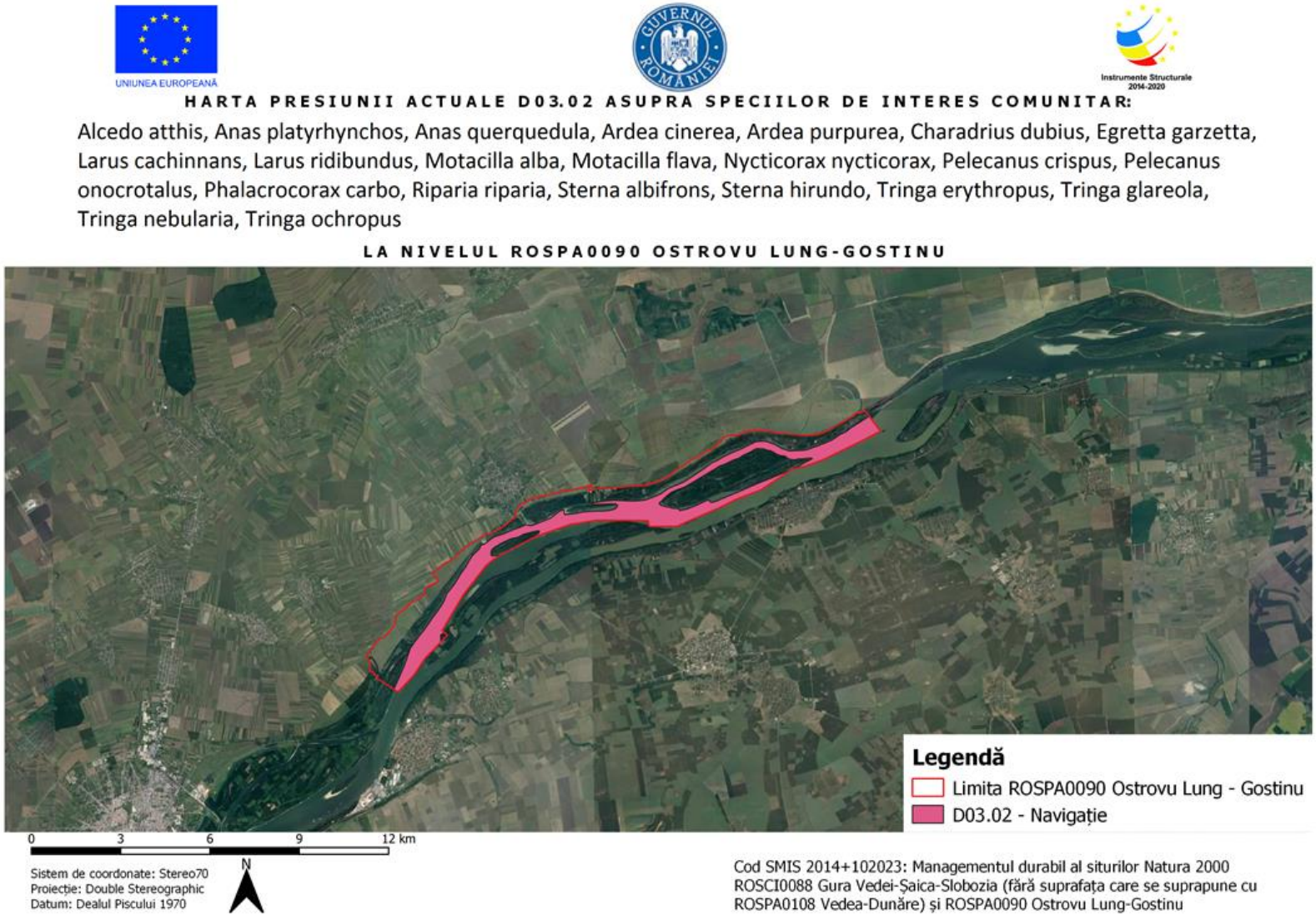

Presiunea D03.02 asupra unor specii de păsări de interes comunitar

UNIUNEA EUROPEANĂ

Instrumente Structurale 2014-2020

HARTA DISTRIBUȚIEI PRESIUNII ACTUALE F01.01 ASUPRA SPECIILOR DE INTERES COMUNITAR:

Alcedo atthis, Ardea cinerea, Ardea purpurea, Ardeola ralloides, Ciconia ciconia, Ciconia nigra, Egretta garzetta, Larus cachinnans, Larus ridibundus, Nycticorax nycticorax, Pelecanus crispus, Pelecanus onocrotalus, Phalacrocorax carbo, Sterna albifrons, Sterna hirundo, Tachybaptus ruficollis

LA NIVELUL ROSPA0090 OSTROVU LUNG-GOSTINU

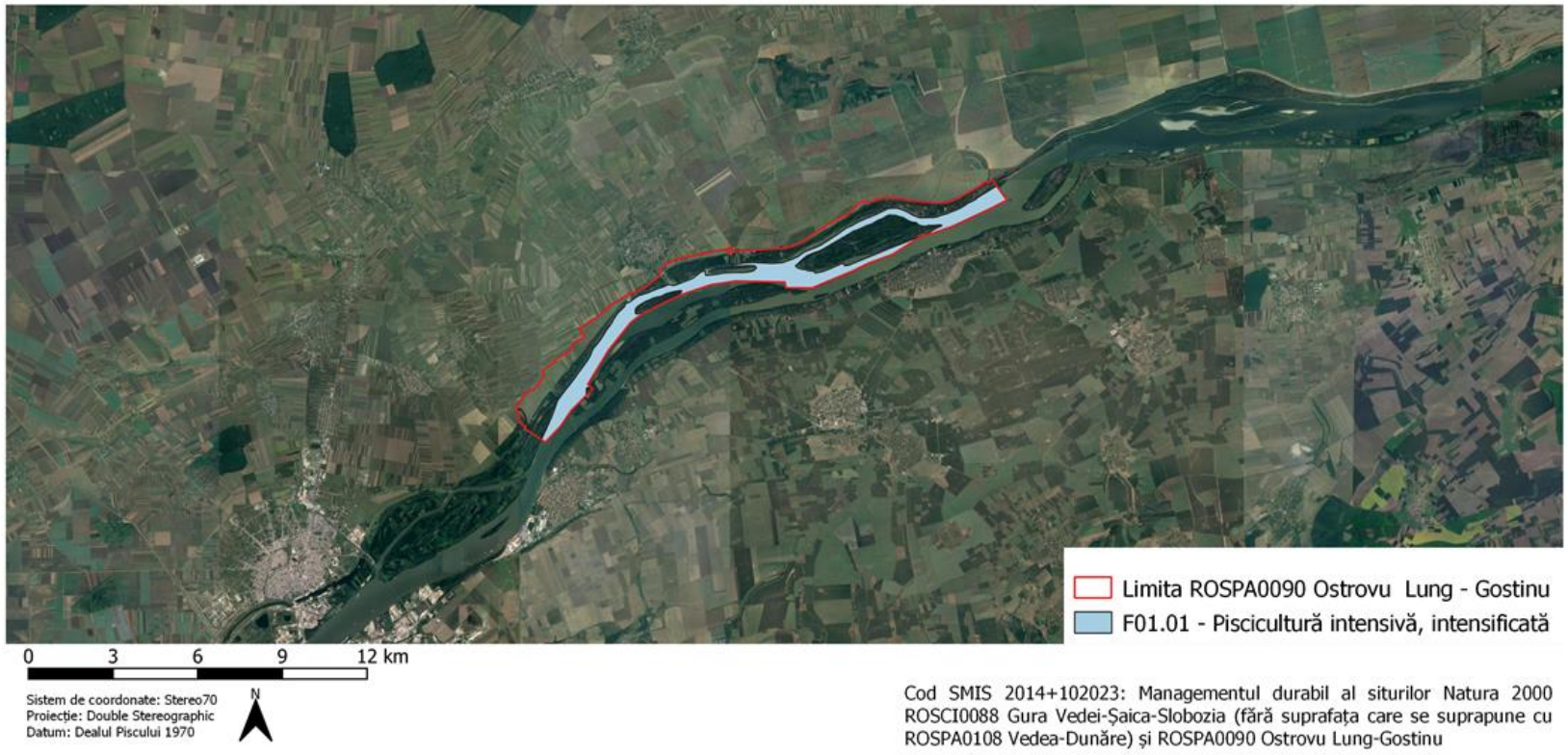

Presiunea F01.01 asupra unor specii de păsări de interes comunitar



Presiunea F02.01 asupra unor specii de păsări de interes comunitar

UNIUNEA EUROPEANĂ

Instrumente Structurale 2014-2020

HARTA DISTRIBUȚIEI PRESIUNII ACTUALE F02.02 ASUPRA SPECIILOR DE INTERES COMUNITAR:

Alcedo atthis, Ardea cinerea, Ardea purpurea, Ardeola ralloides, Ciconia ciconia, Ciconia nigra, Egretta garzetta, Larus cachinnans, Larus ridibundus, Nycticorax nycticorax, Pelecanus crispus, Pelecanus onocrotalus, Phalacrocorax carbo, Sterna albifrons, Sterna hirundo, Tachybaptus ruficollis

LA NIVELUL ROSPA0090 OSTROVU LUNG-GOSTINU

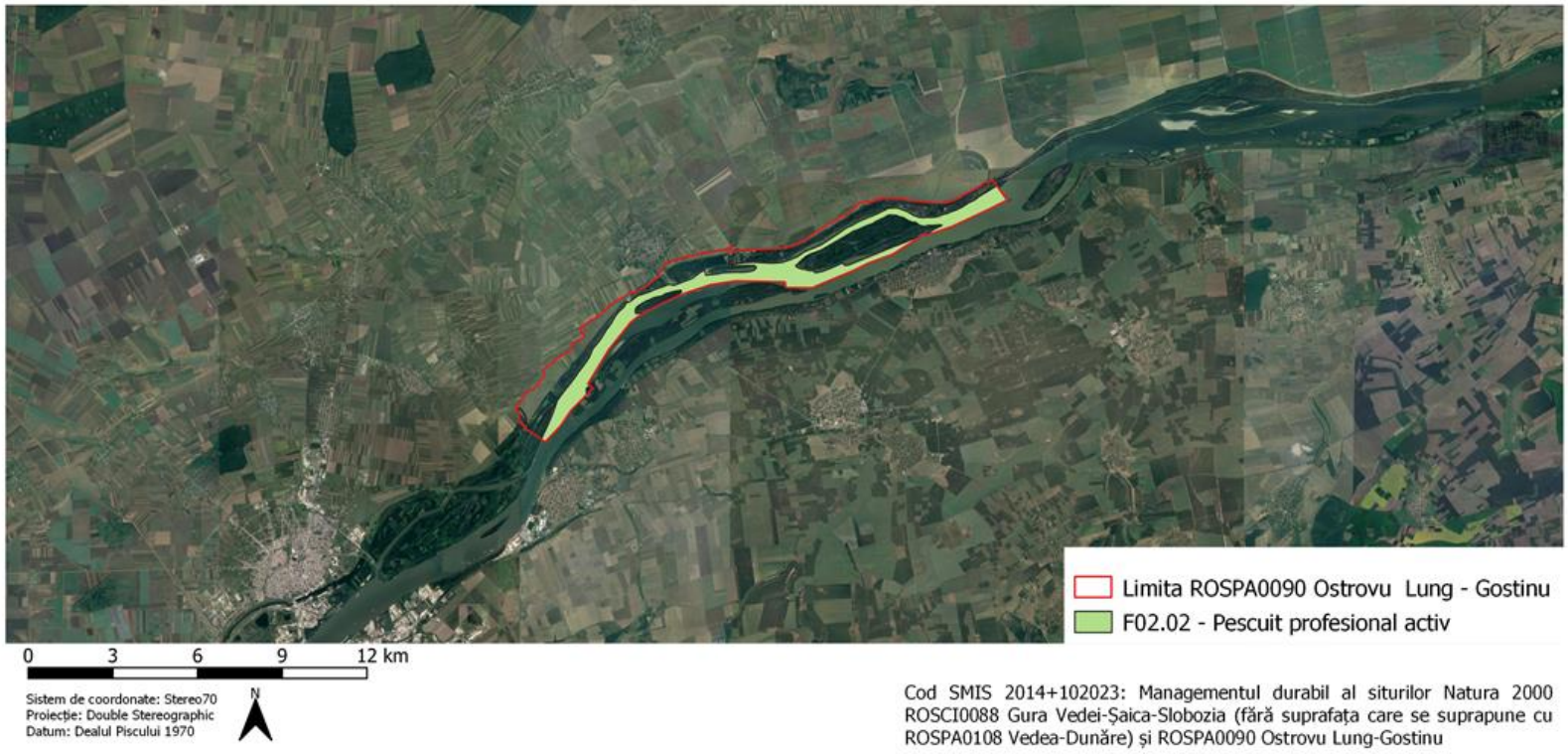

Presiunea F02.02 asupra unor specii de păsări de interes comunitar

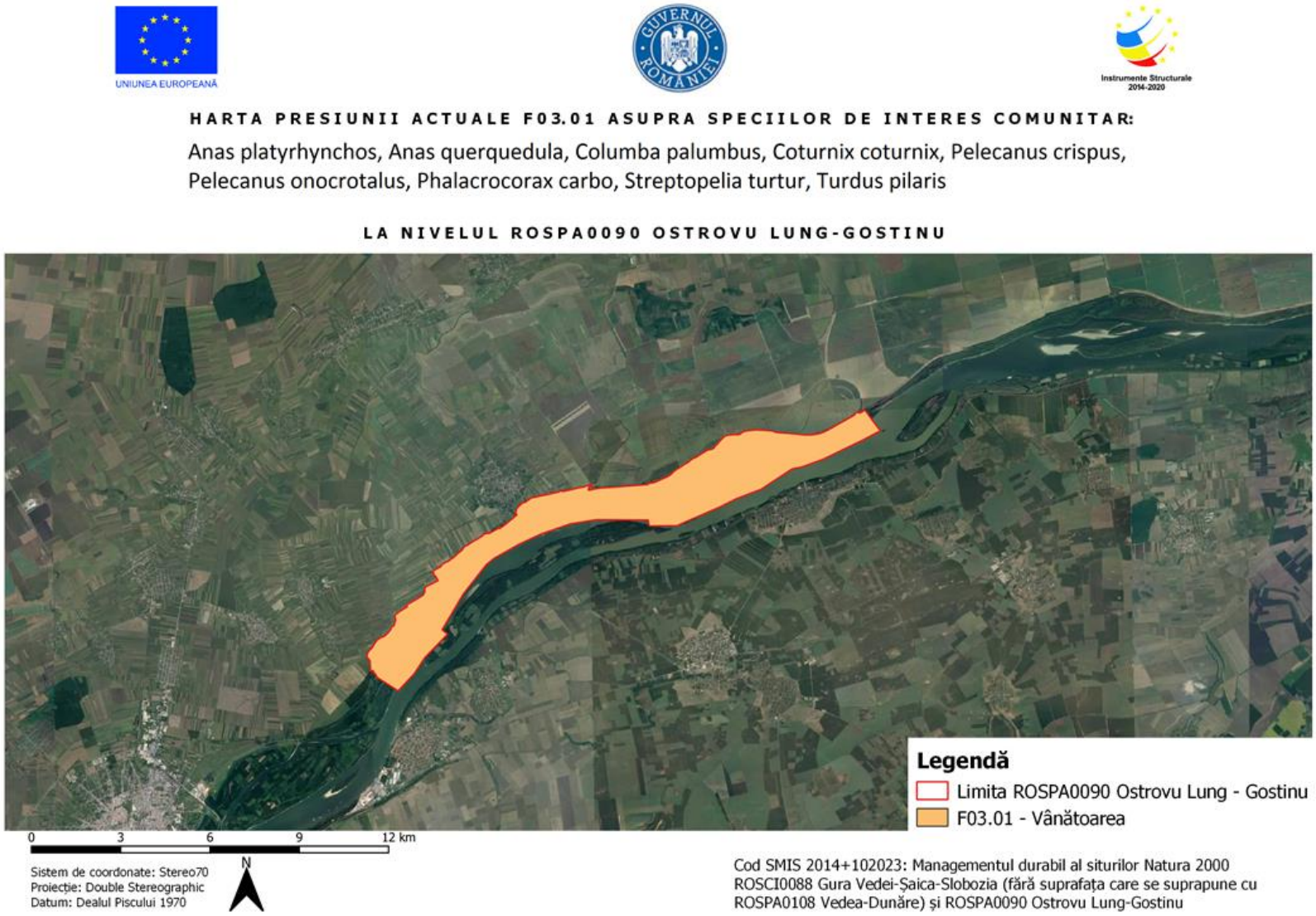

Presiunea F03.01 asupra unor specii de păsări de interes comunitar



Presiunea F05.04 asupra unor specii de păsări de interes comunitar



Presiunea F03.02.03 asupra unor specii de păsări de interes comunitar

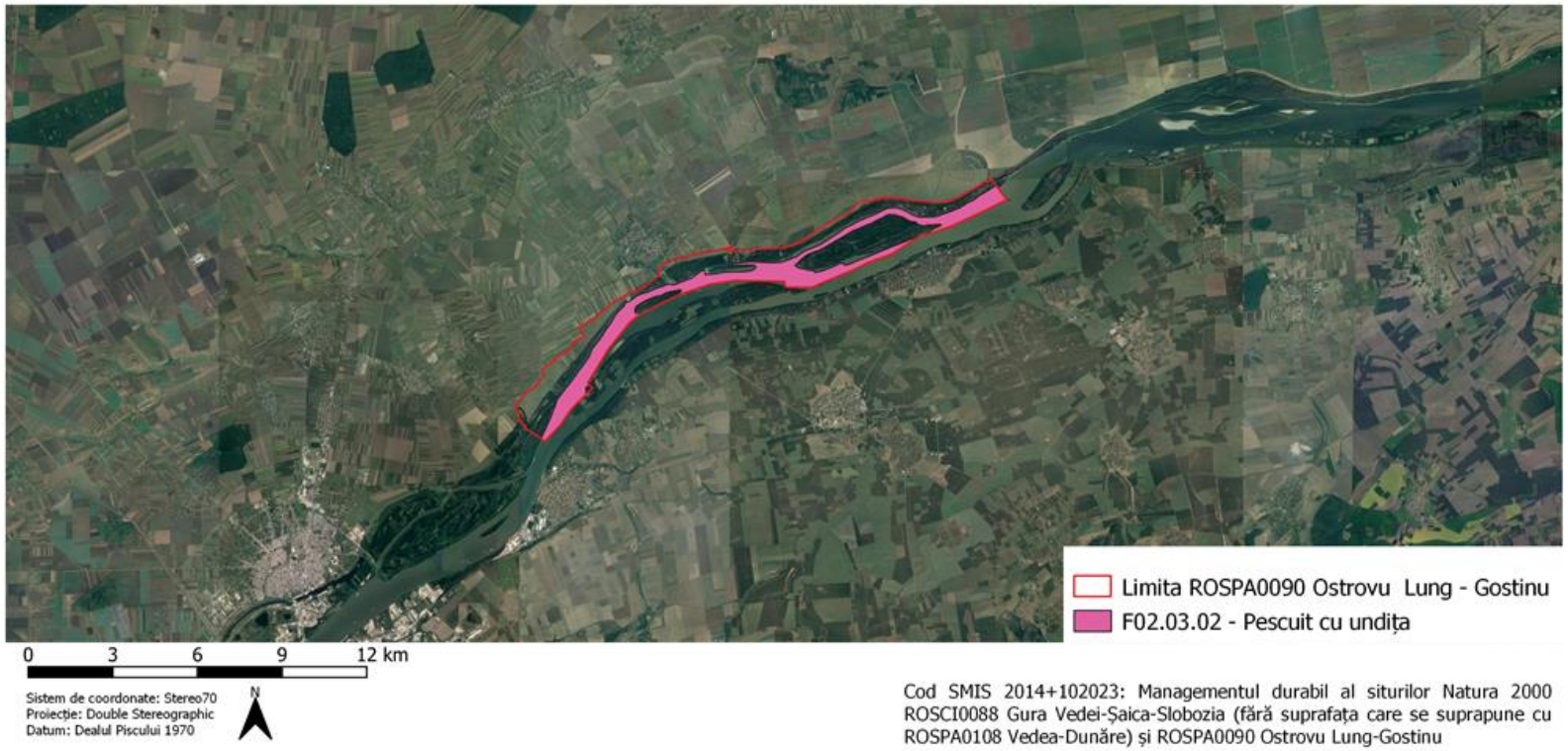

Presiunea F02.03.02 asupra unor specii de păsări de interes comunitar

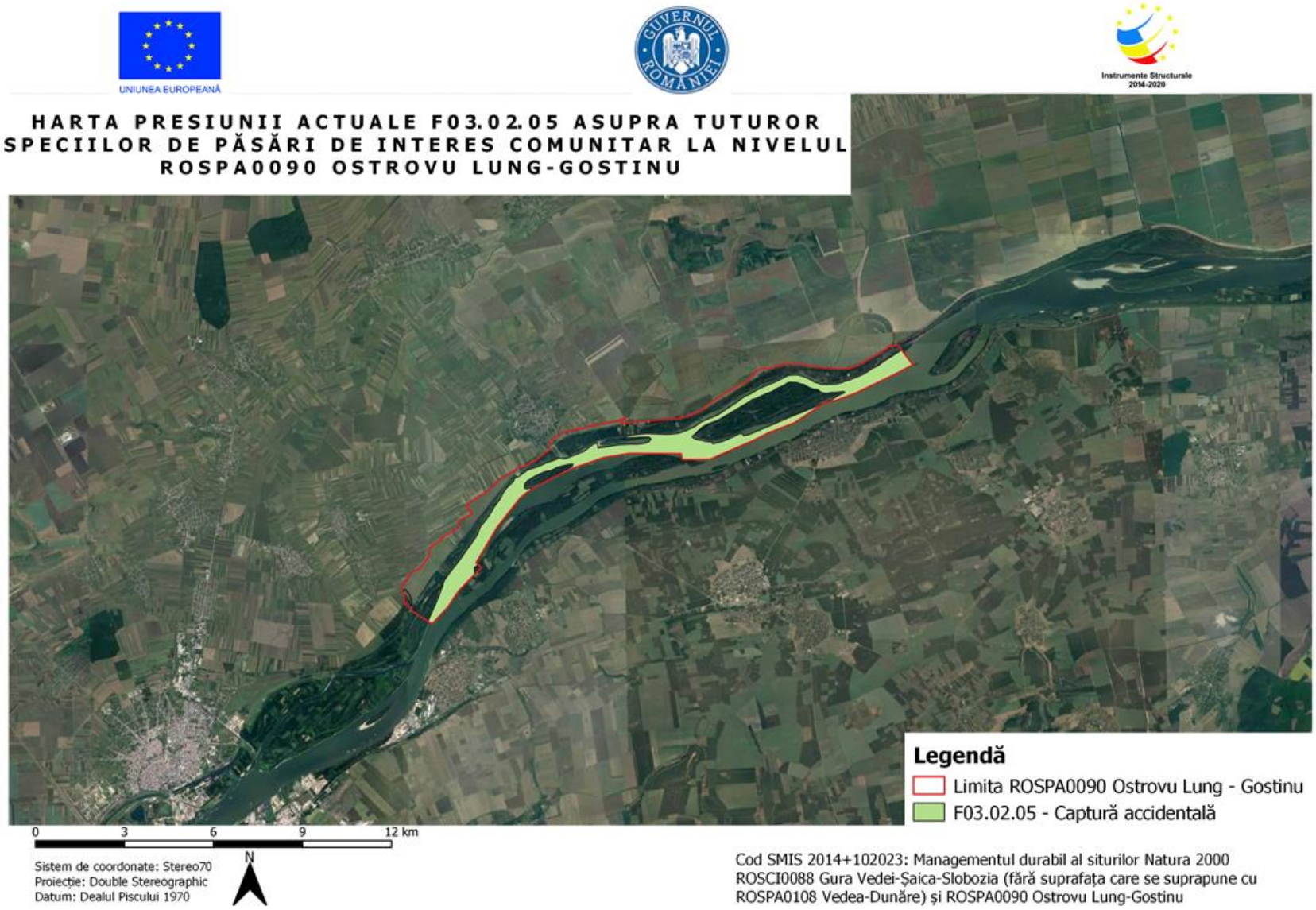

Presiunea F02.03.05 asupra unor specii de păsări de interes comunitar

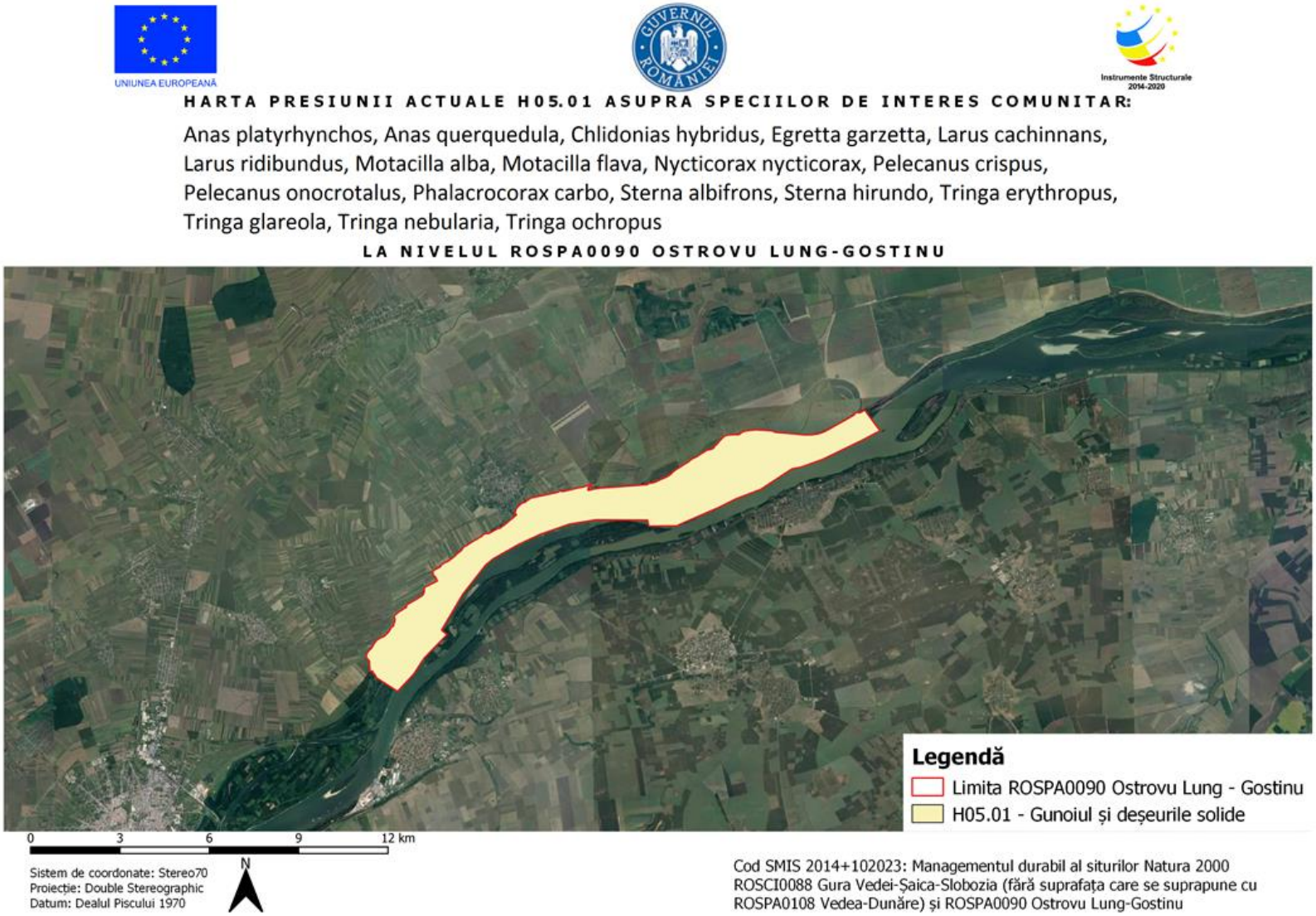

Presiunea H05.01 asupra unor specii de păsări de interes comunitar

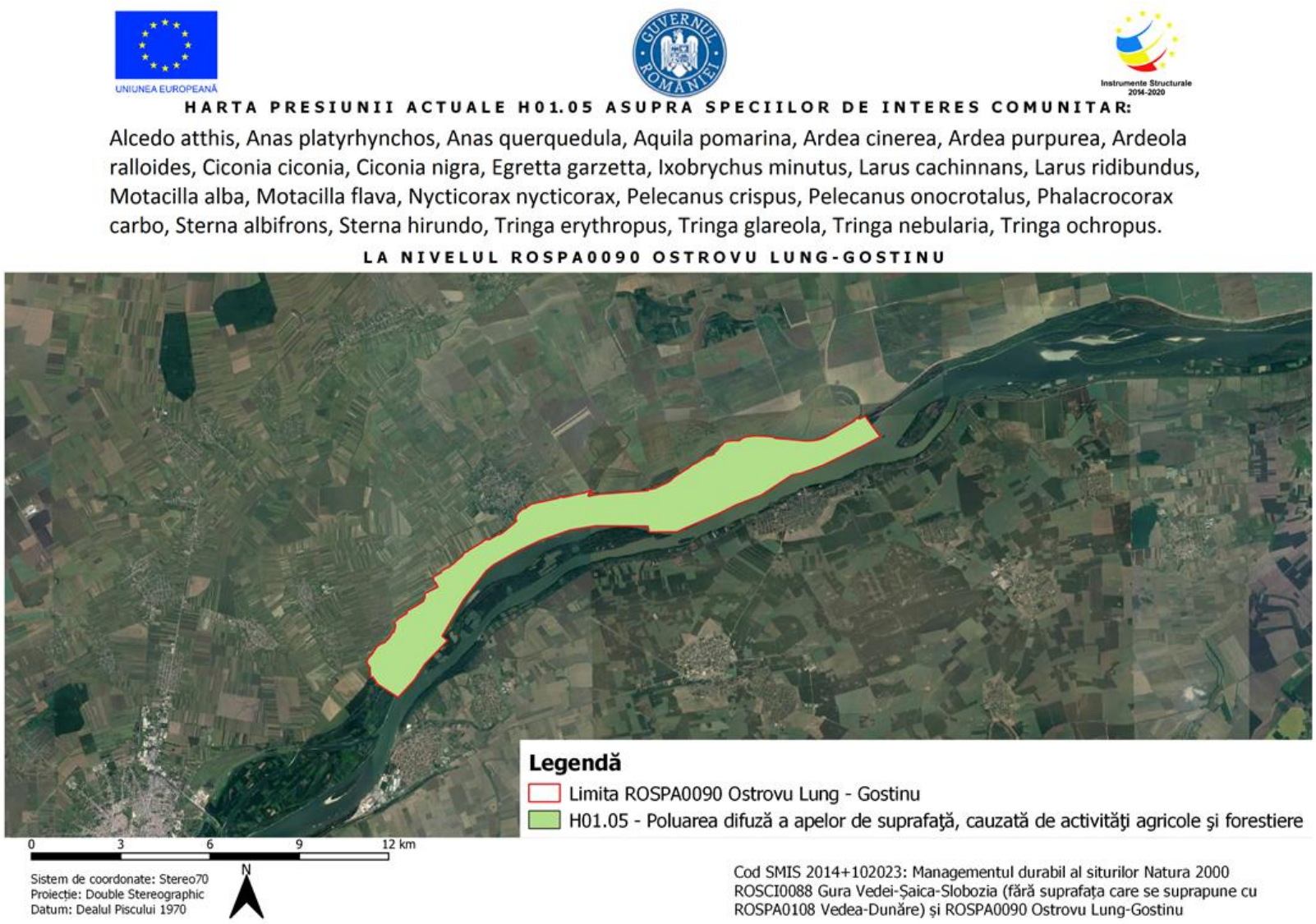

Presiunea H01.05 asupra unor specii de păsări de interes comunitar

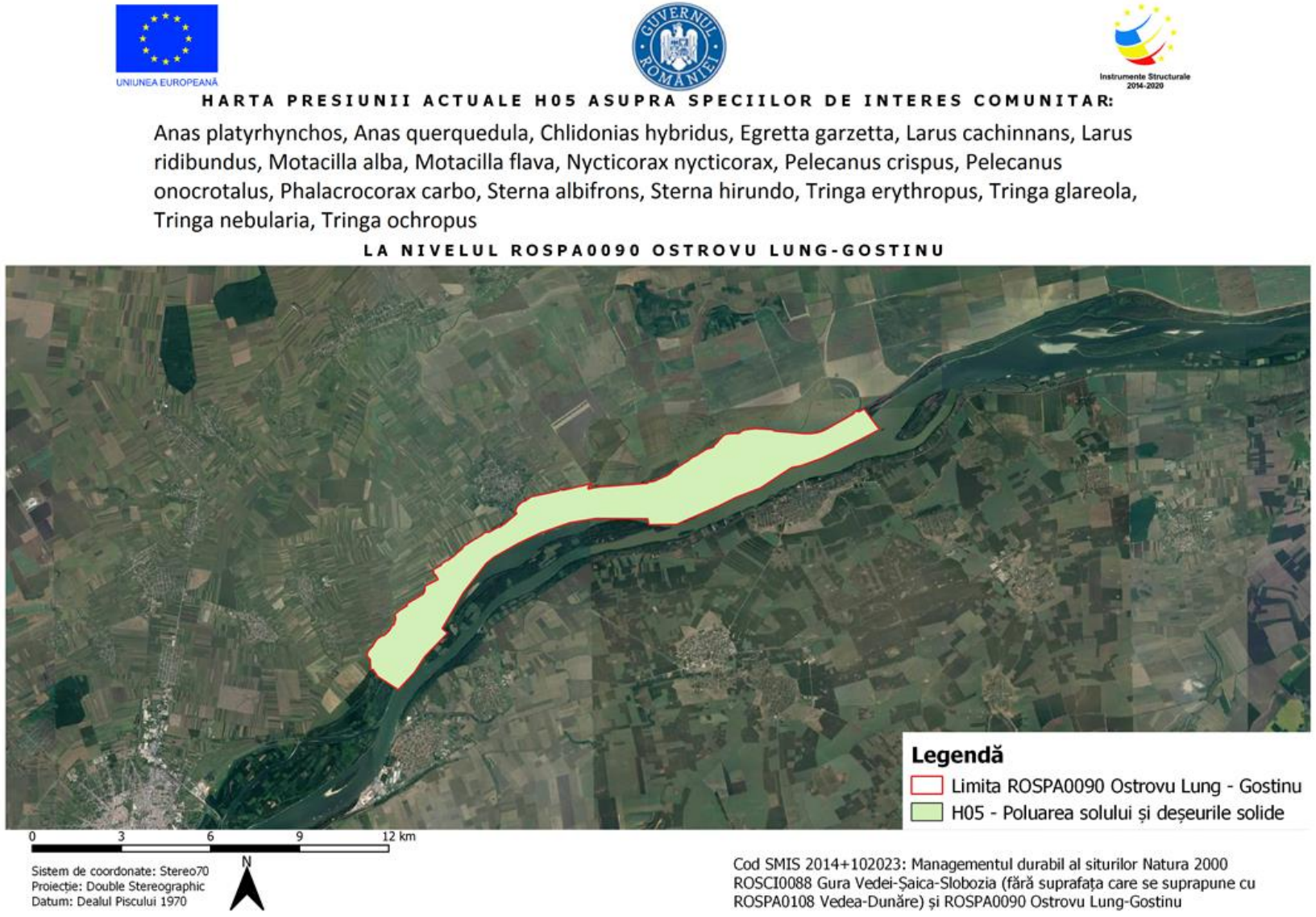

Presiunea H05 asupra unor specii de păsări de interes comunitar

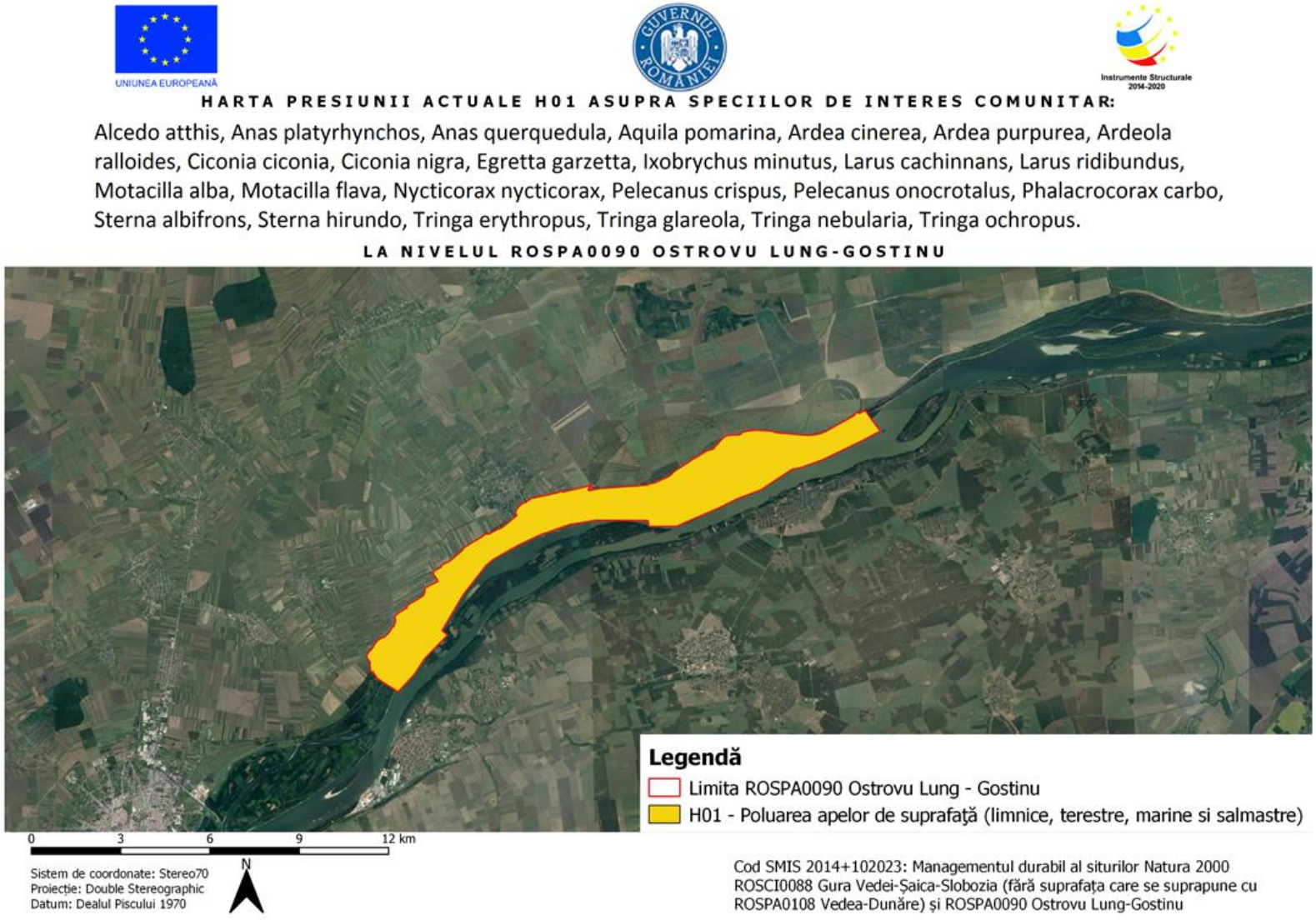

Presiunea H01 asupra unor specii de păsări de interes comunitar

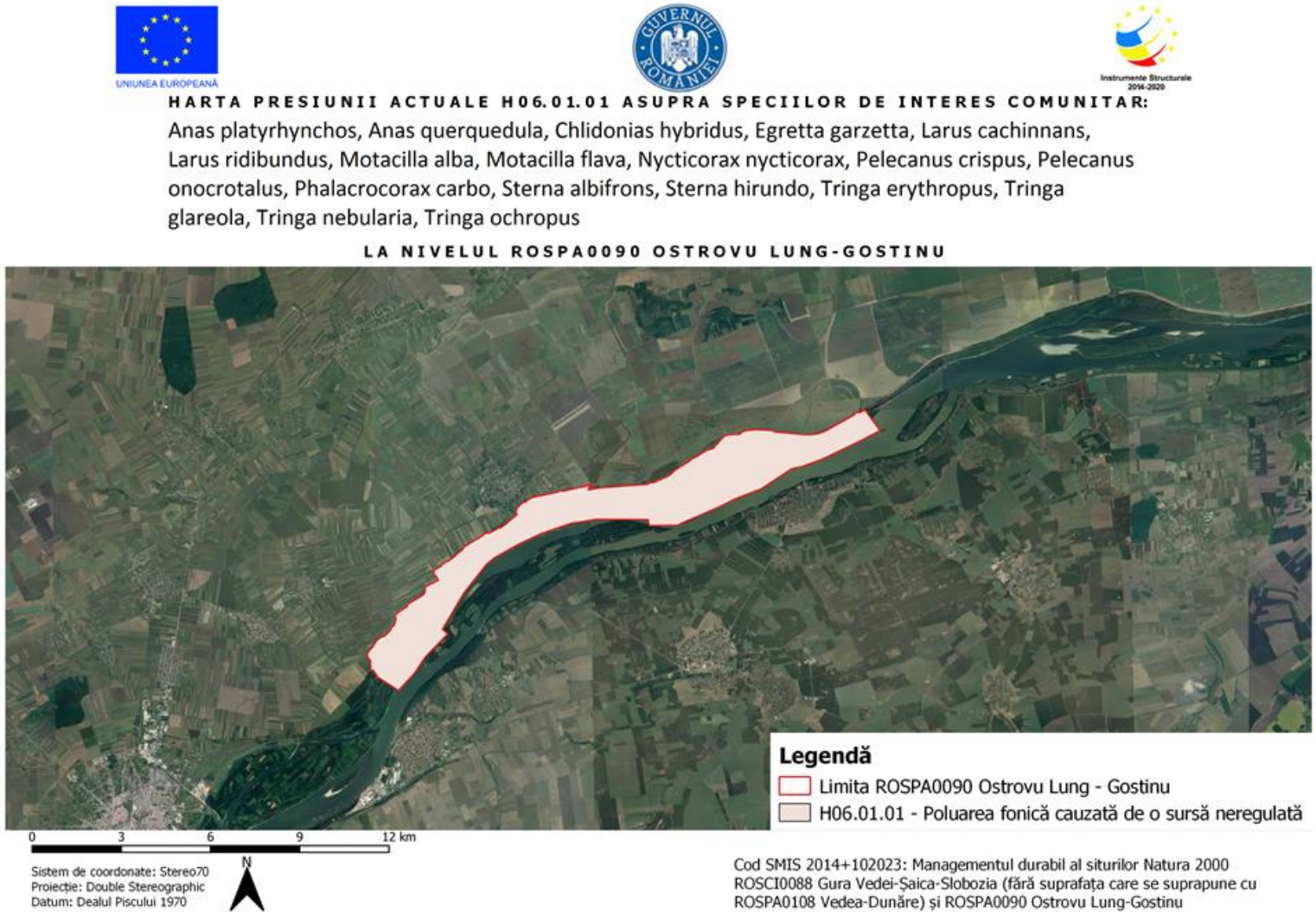

Presiunea H06.01.01 asupra unor specii de păsări de interes comunitar

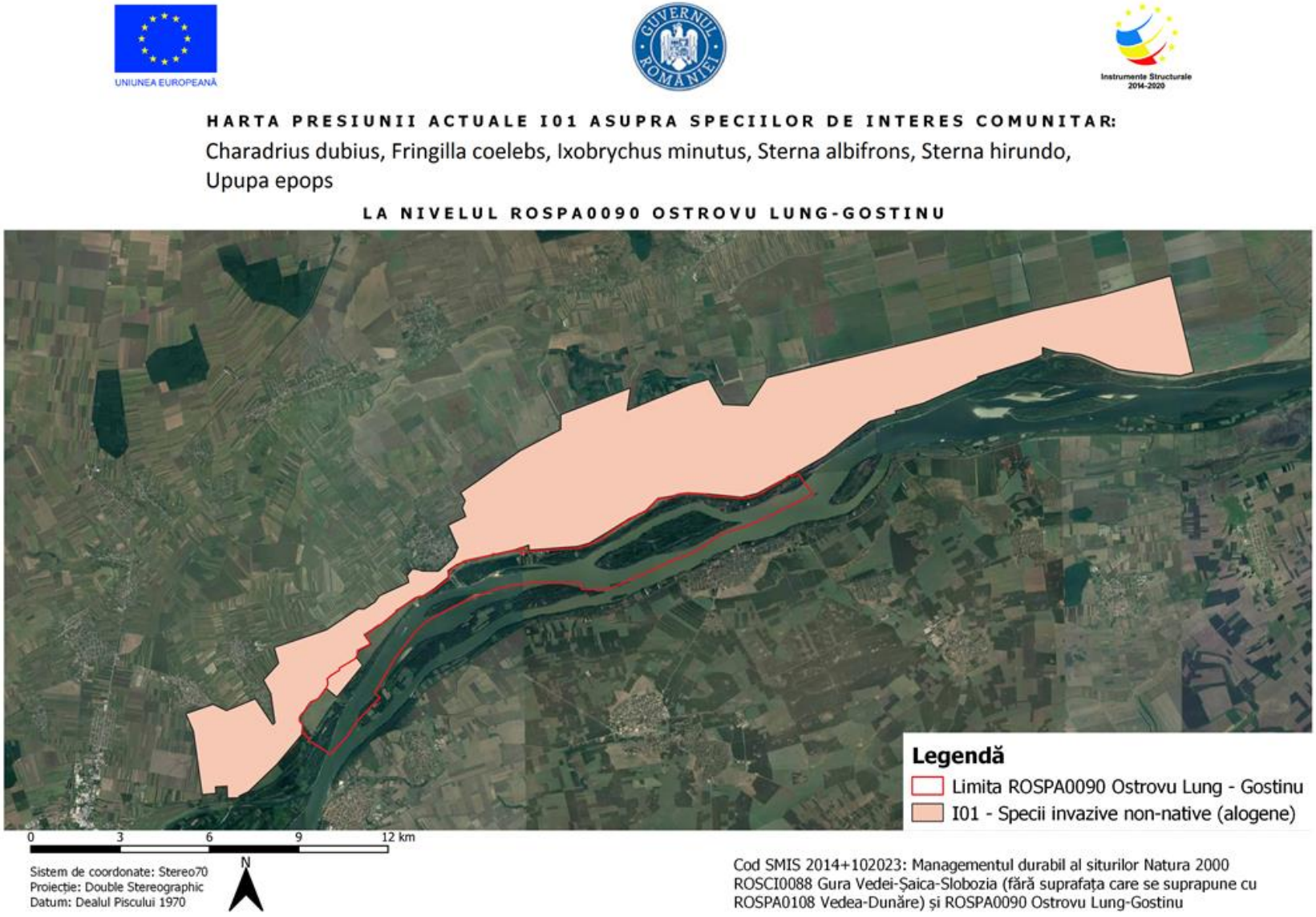

Presiunea I01 asupra unor specii de păsări de interes comunitar

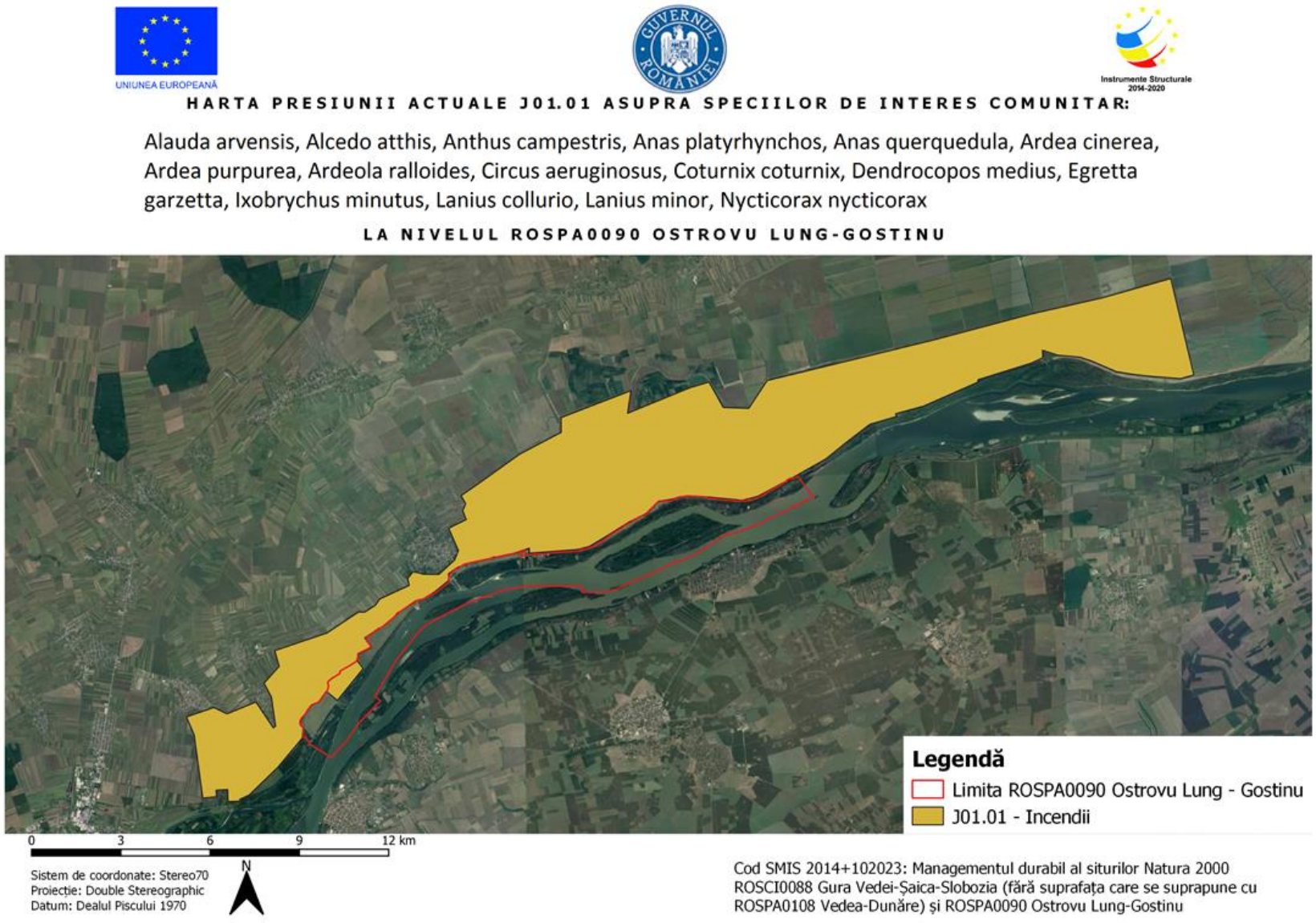

Presiunea J01.01 asupra unor specii de păsări de interes comunitar

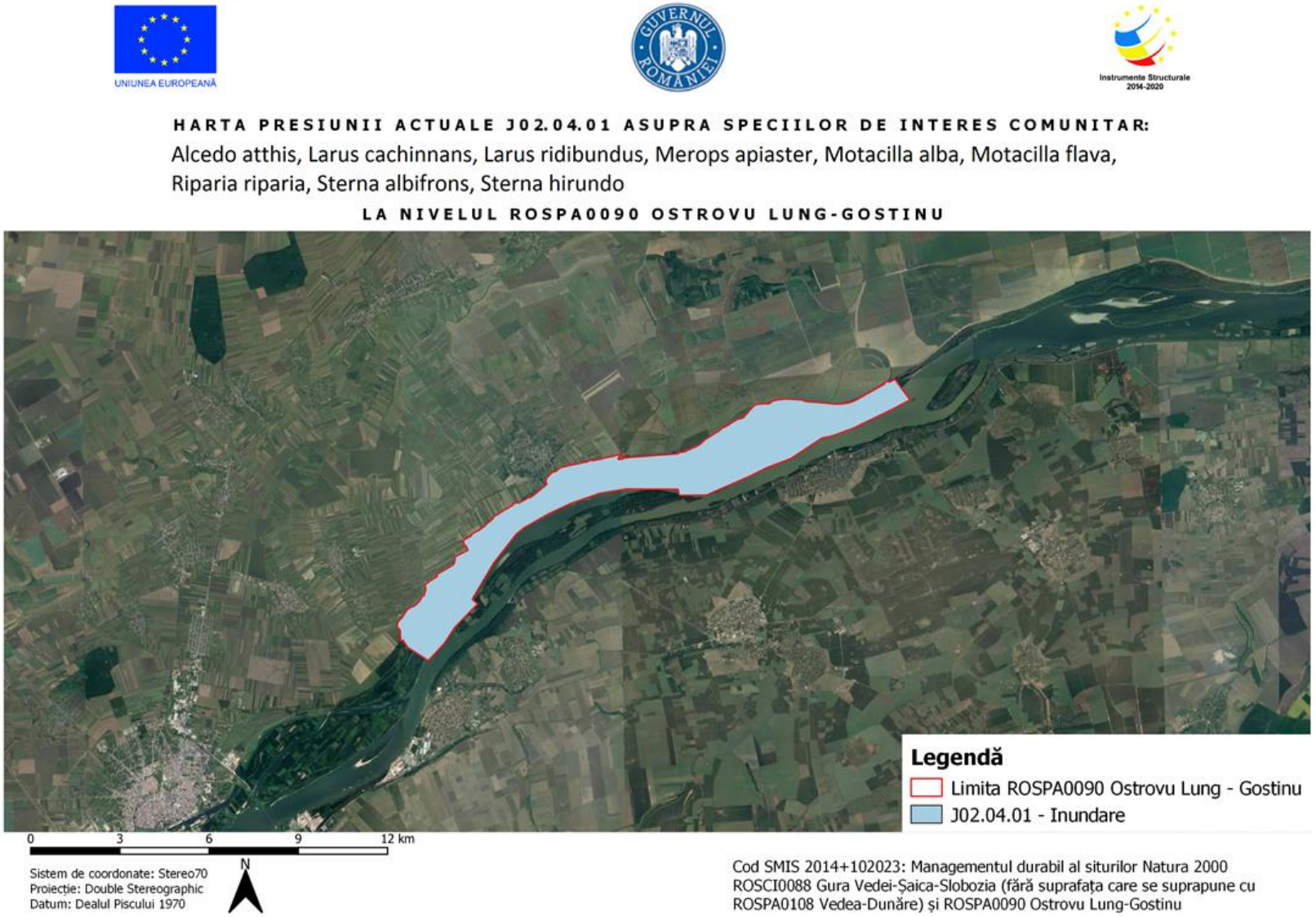

Presiunea J02.04.01 asupra unor specii de păsări de interes comunitar

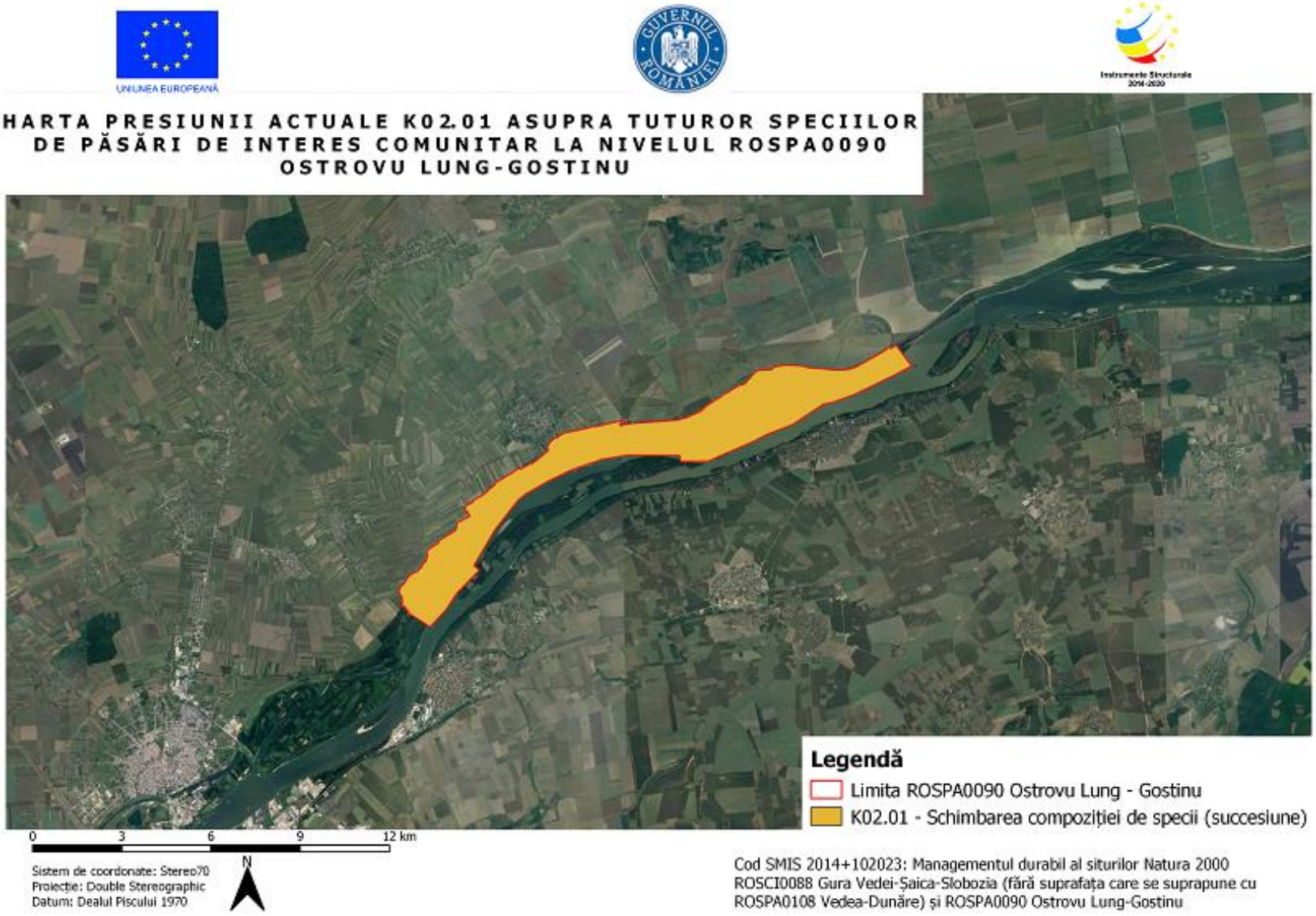

Presiunea K02.01 asupra păsărilor de interes comunitar

3.23.1.5. Mamifere

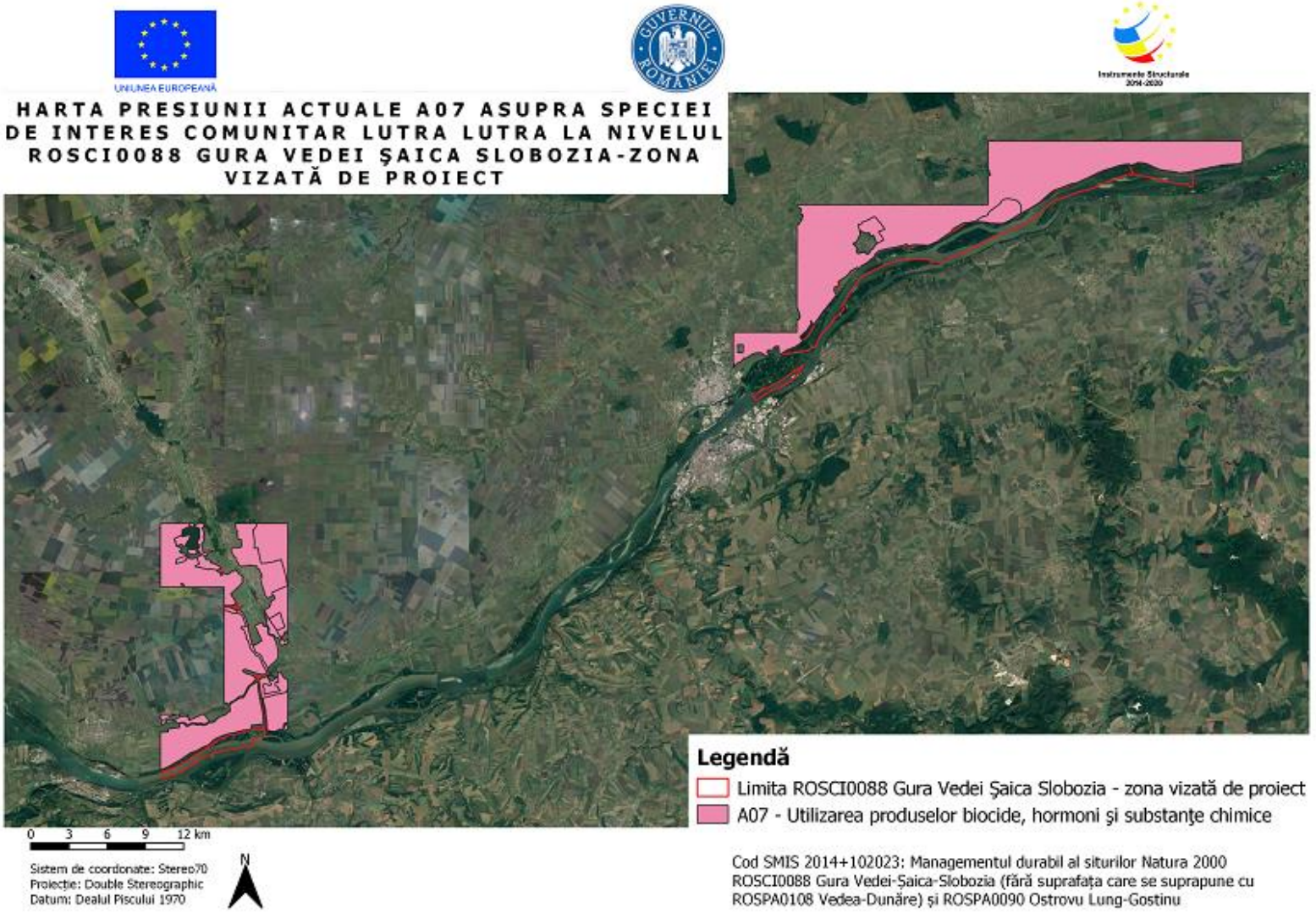

Presiunea A07 asupra speciei Lutra lutra

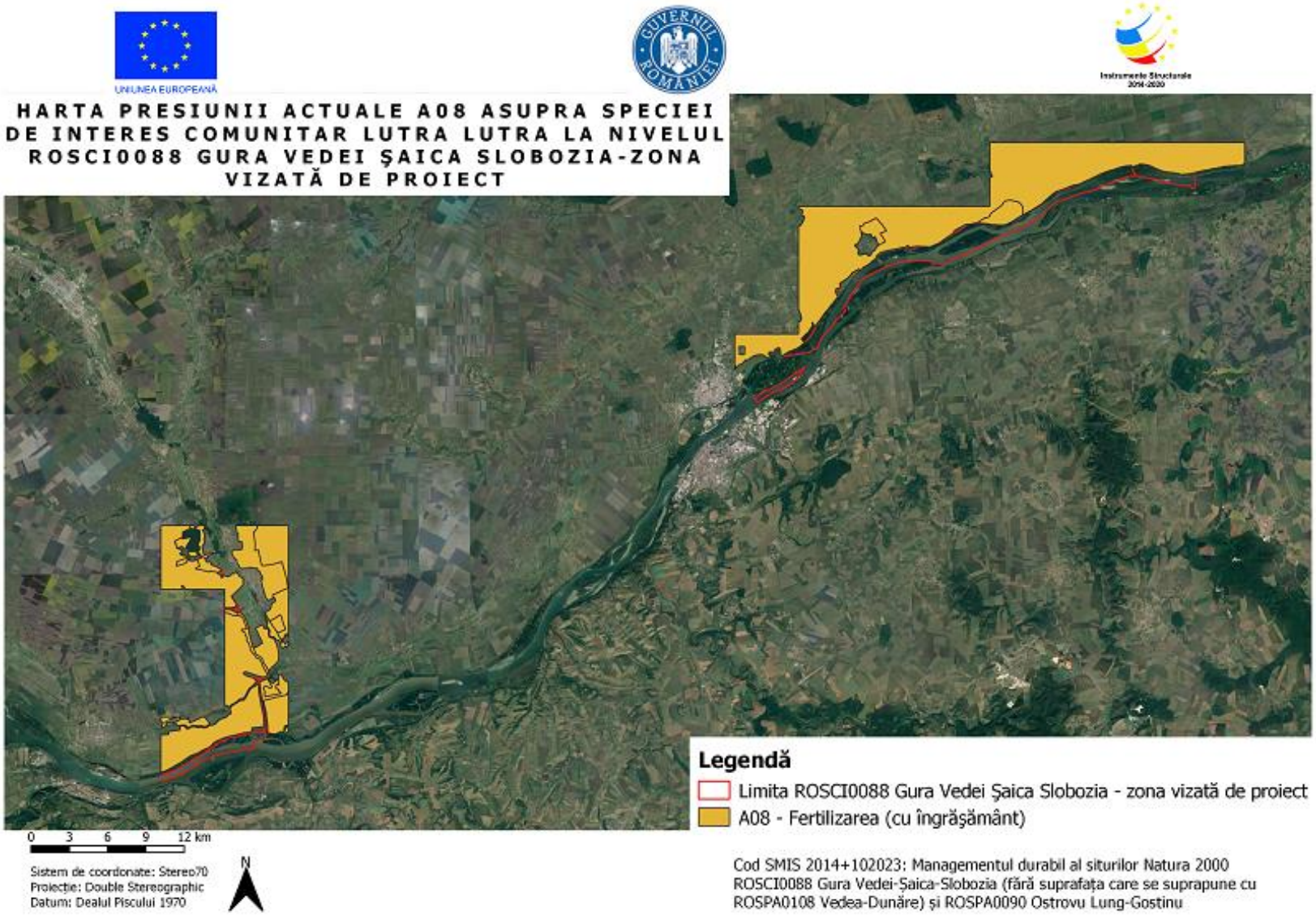

Presiunea A08 asupra speciei Lutra lutra

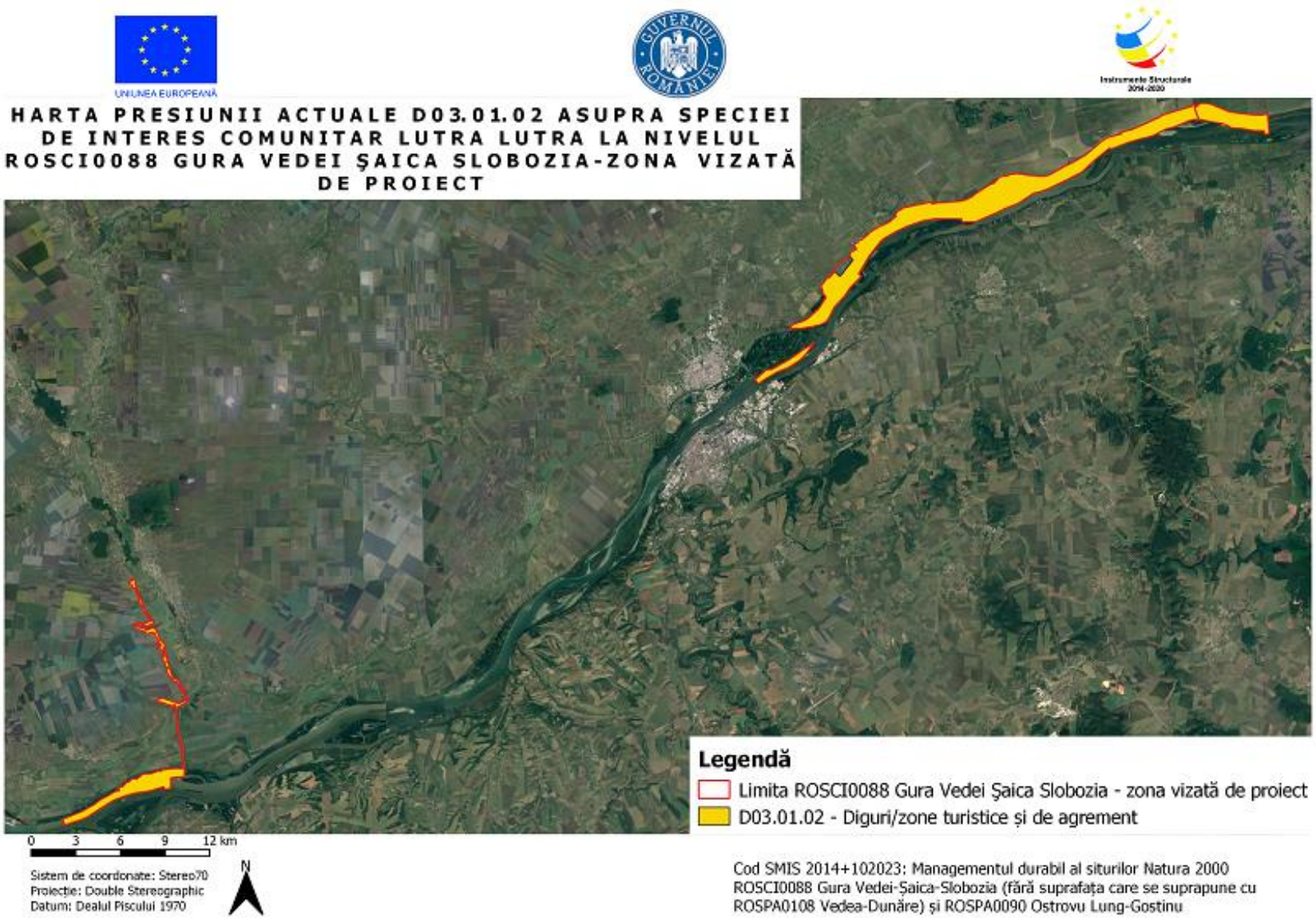

Presiunea D03.01.02 asupra speciei Lutra lutra

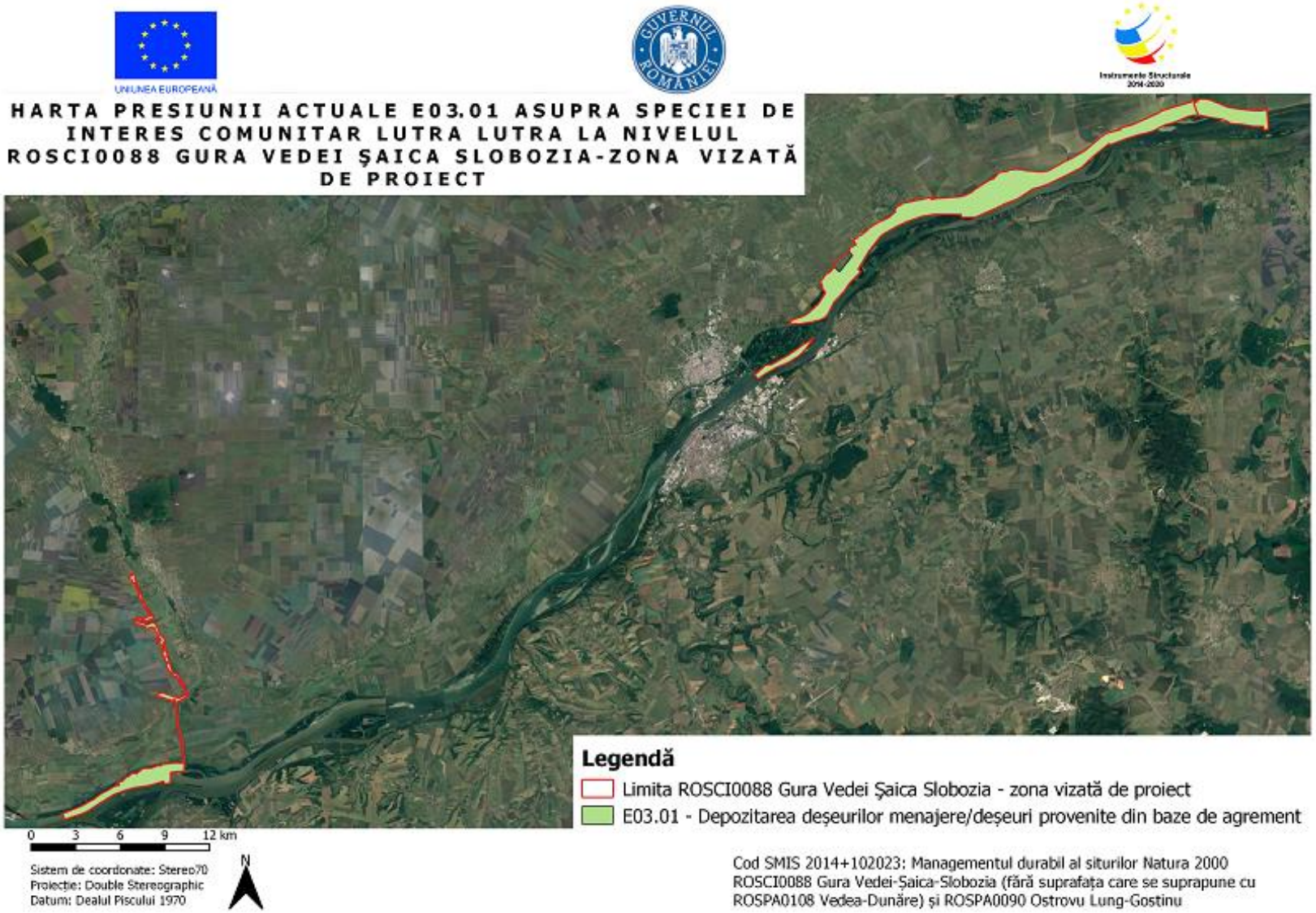

Presiunea E03.01 asupra speciei Lutra lutra

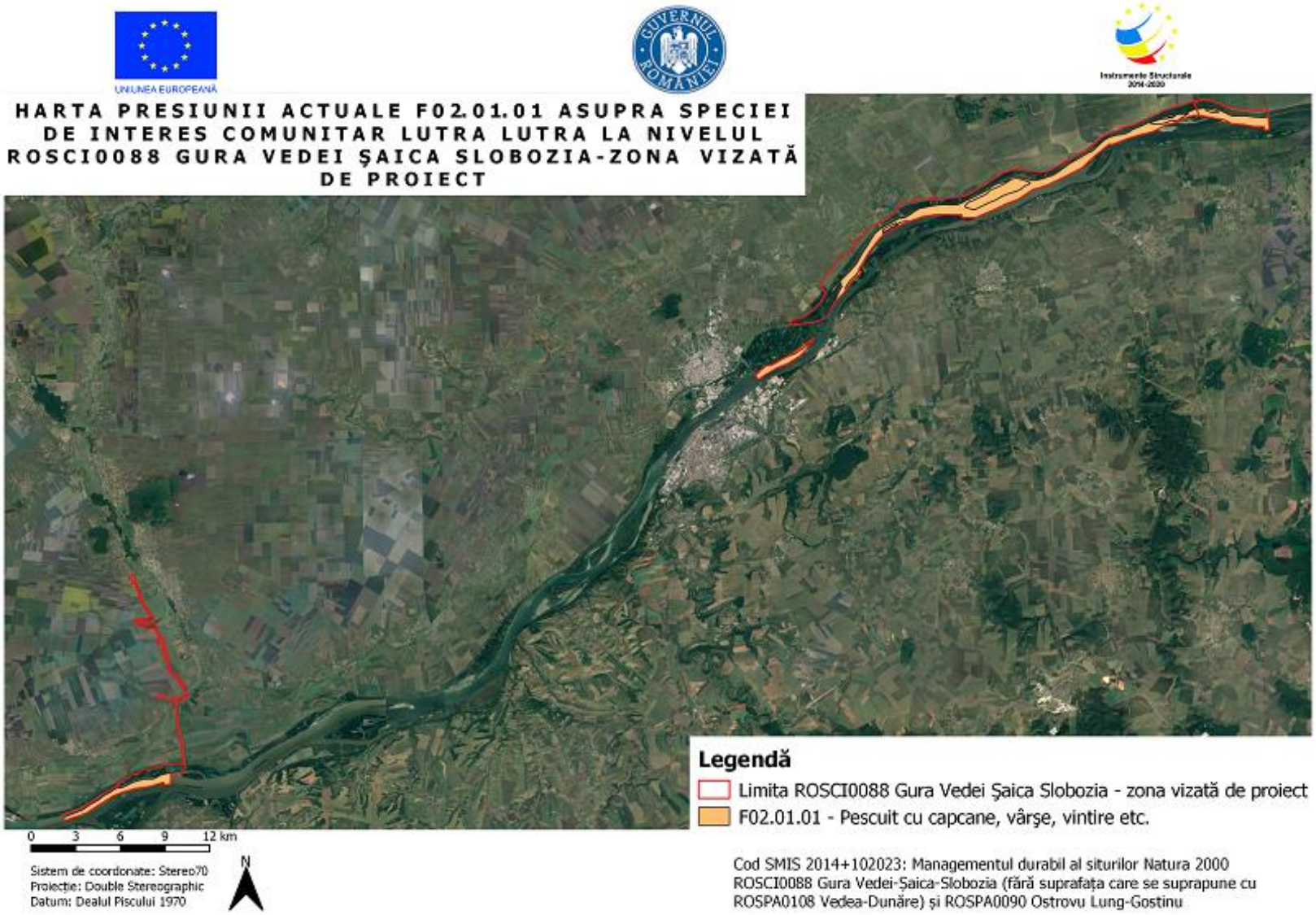

Presiunea F02.01.01 asupra speciei Lutra lutra

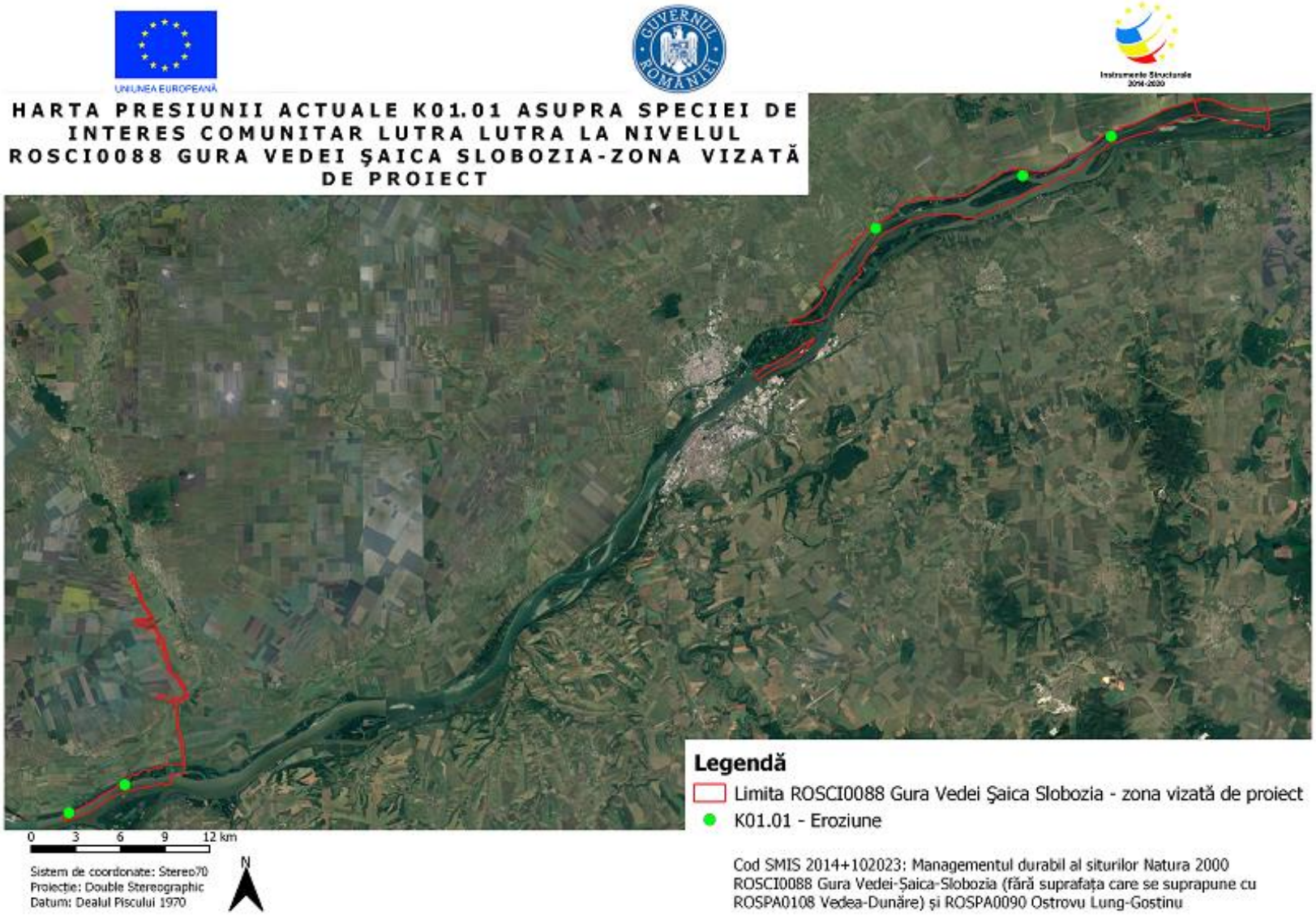

Presiunea K01.01 asupra speciei Lutra lutra

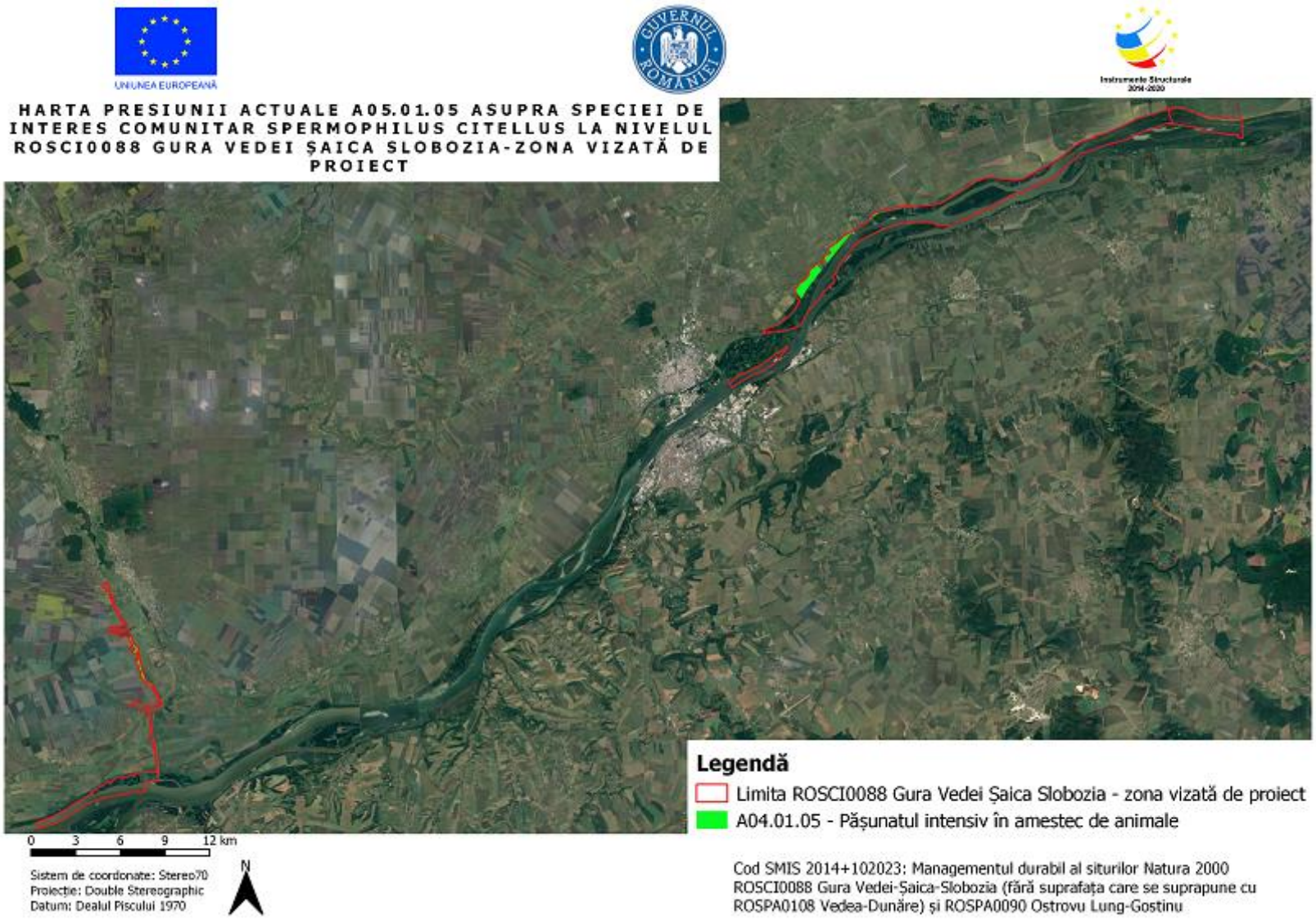

Presiunea A05.01.05 asupra speciei Spermophilus citellus

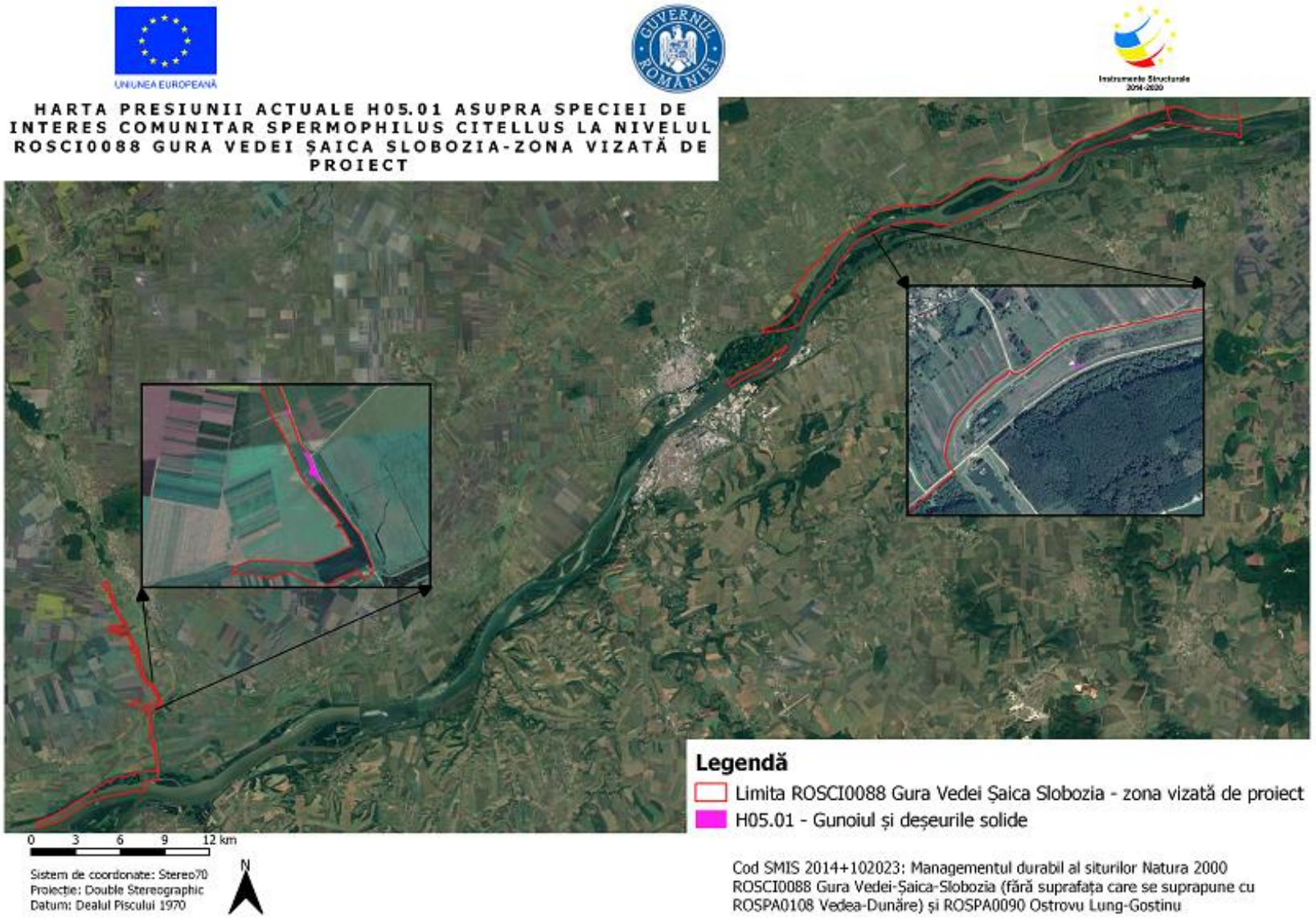

Presiunea H05.01 asupra speciei Spermophilus citellus

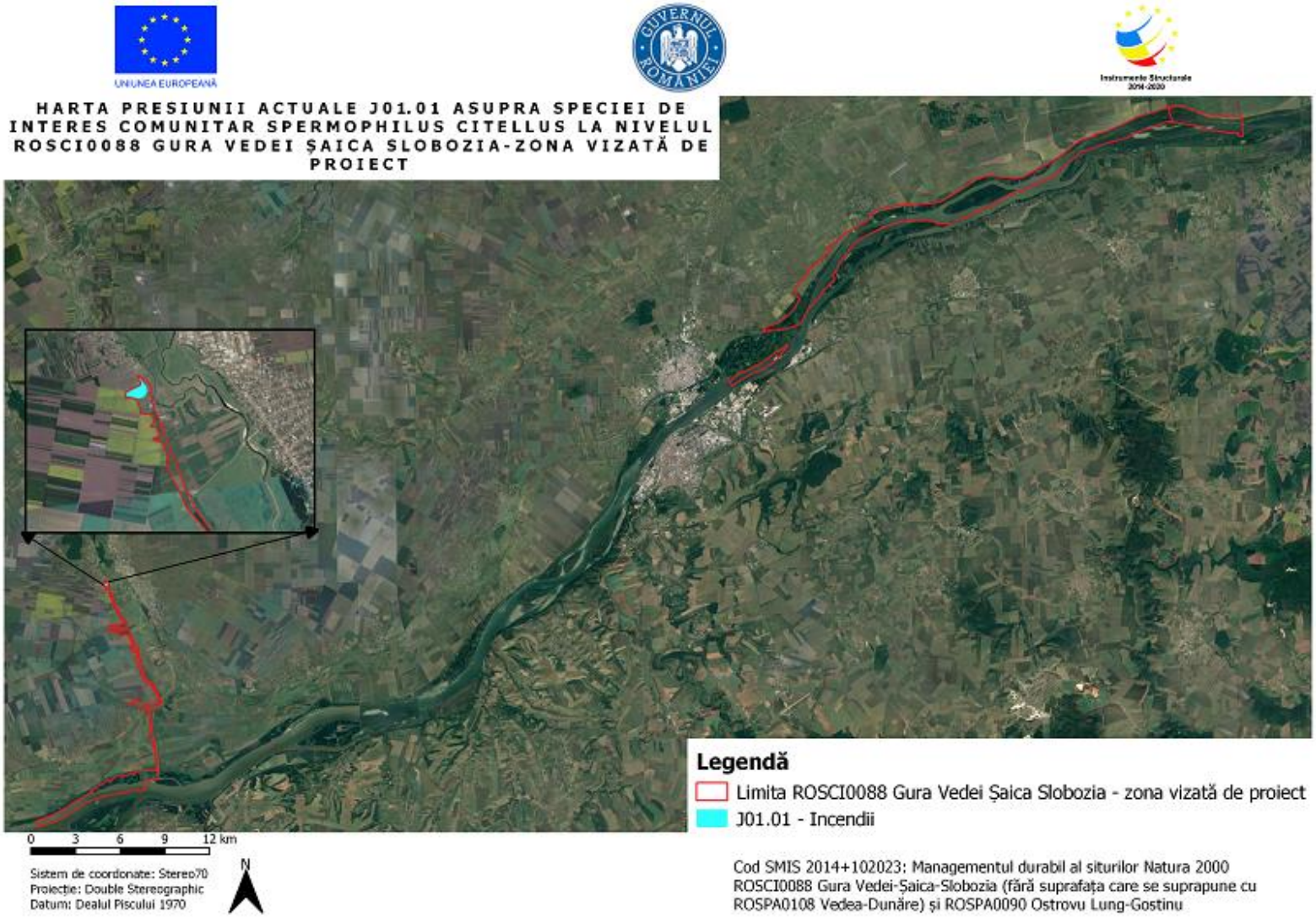

Presiunea J01.01 asupra speciei Spermophilus citellus

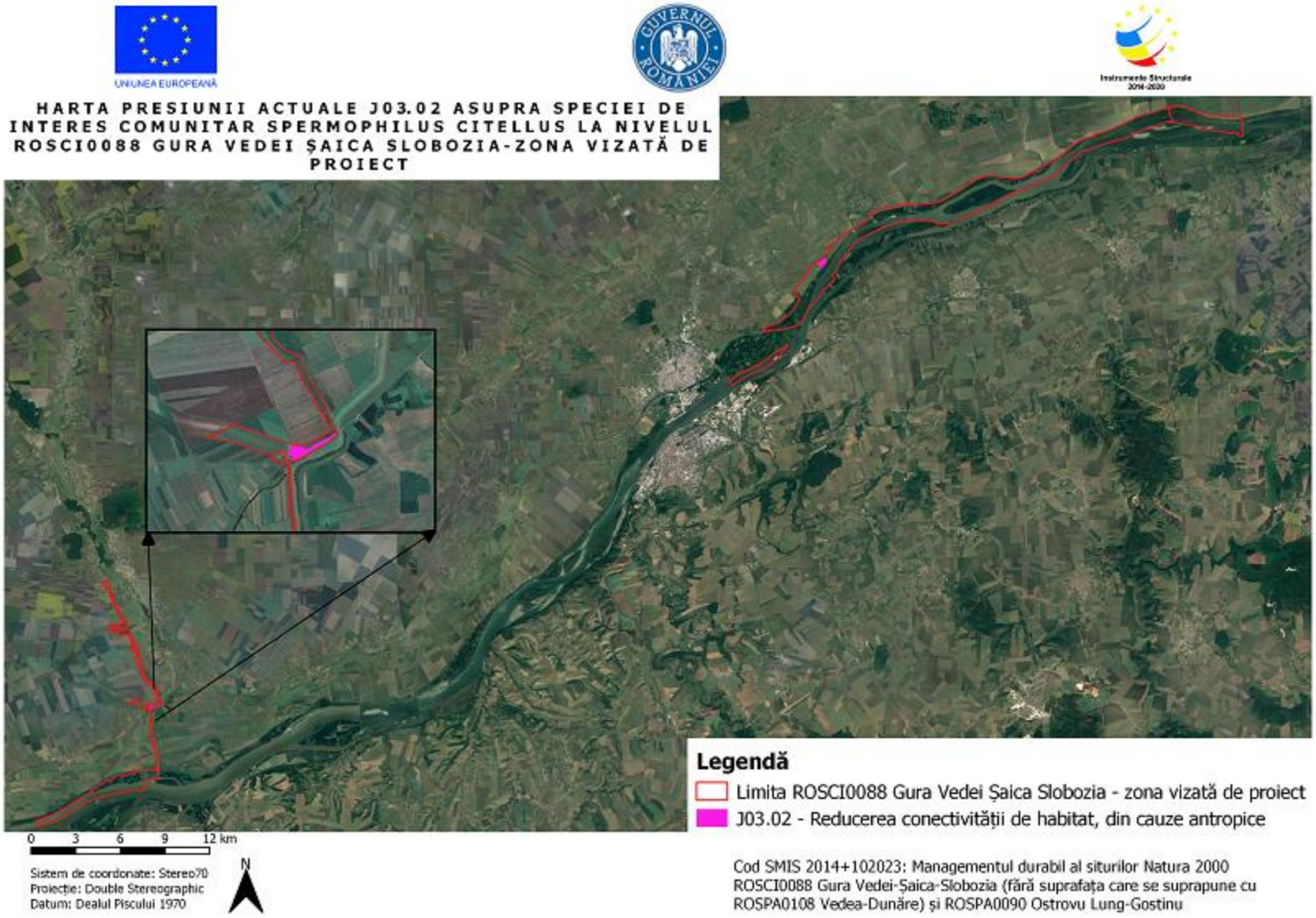

Presiunea J03.02 asupra speciei Spermophilus citellus

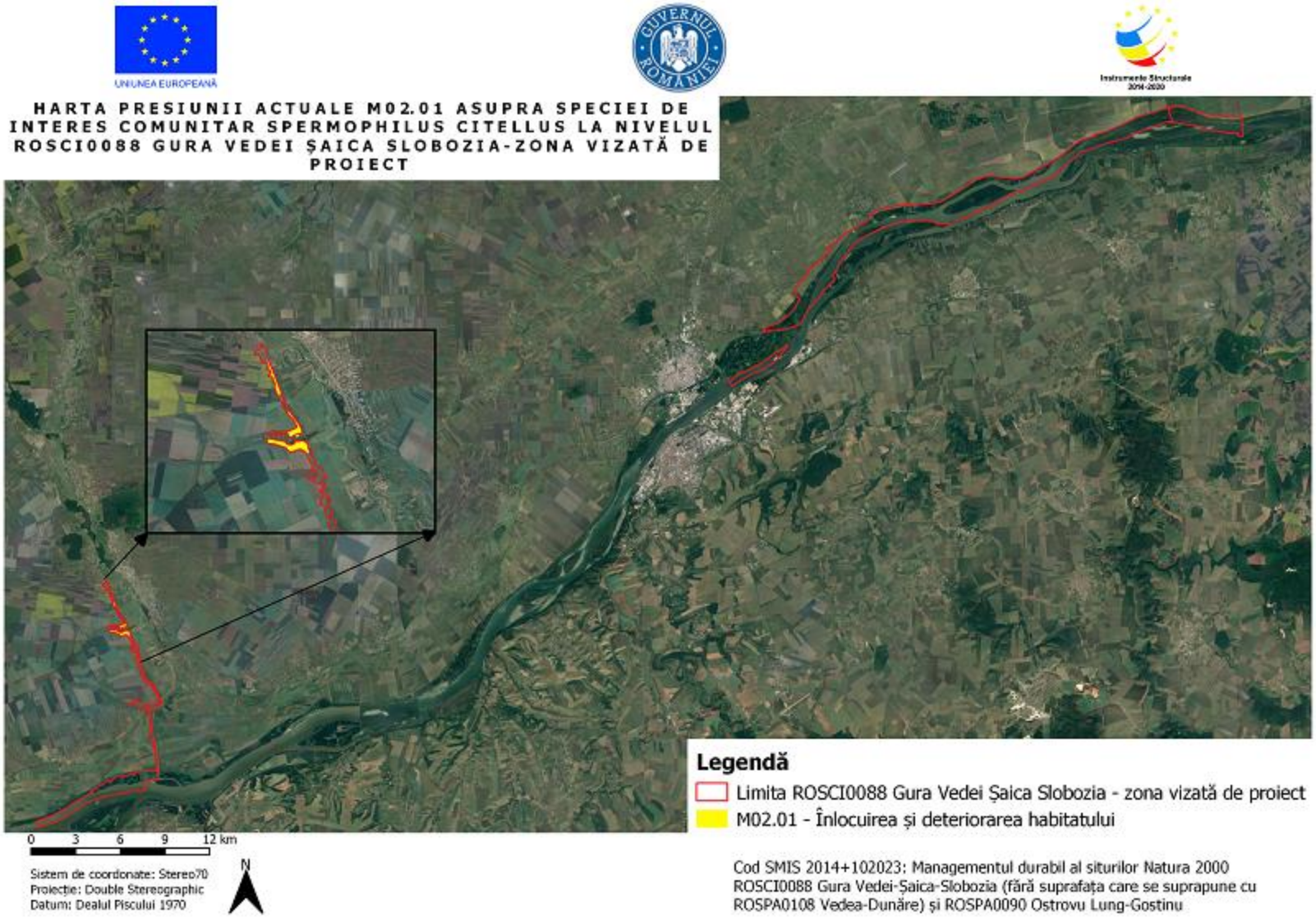

Presiunea M02.01 asupra speciei Spermophilus citellus

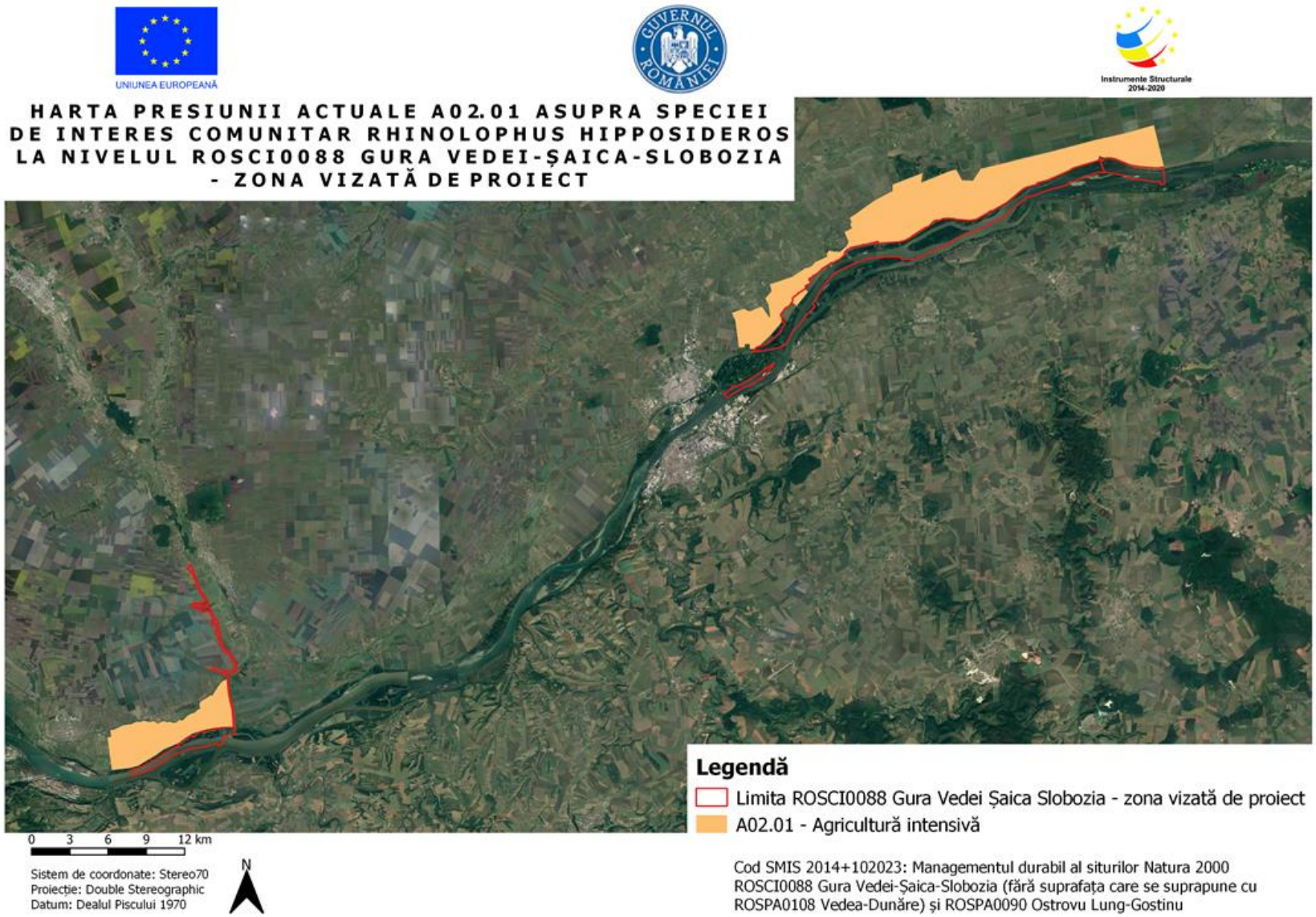

Presiunea A02.01 asupra speciei Rhinolophus hipposideros

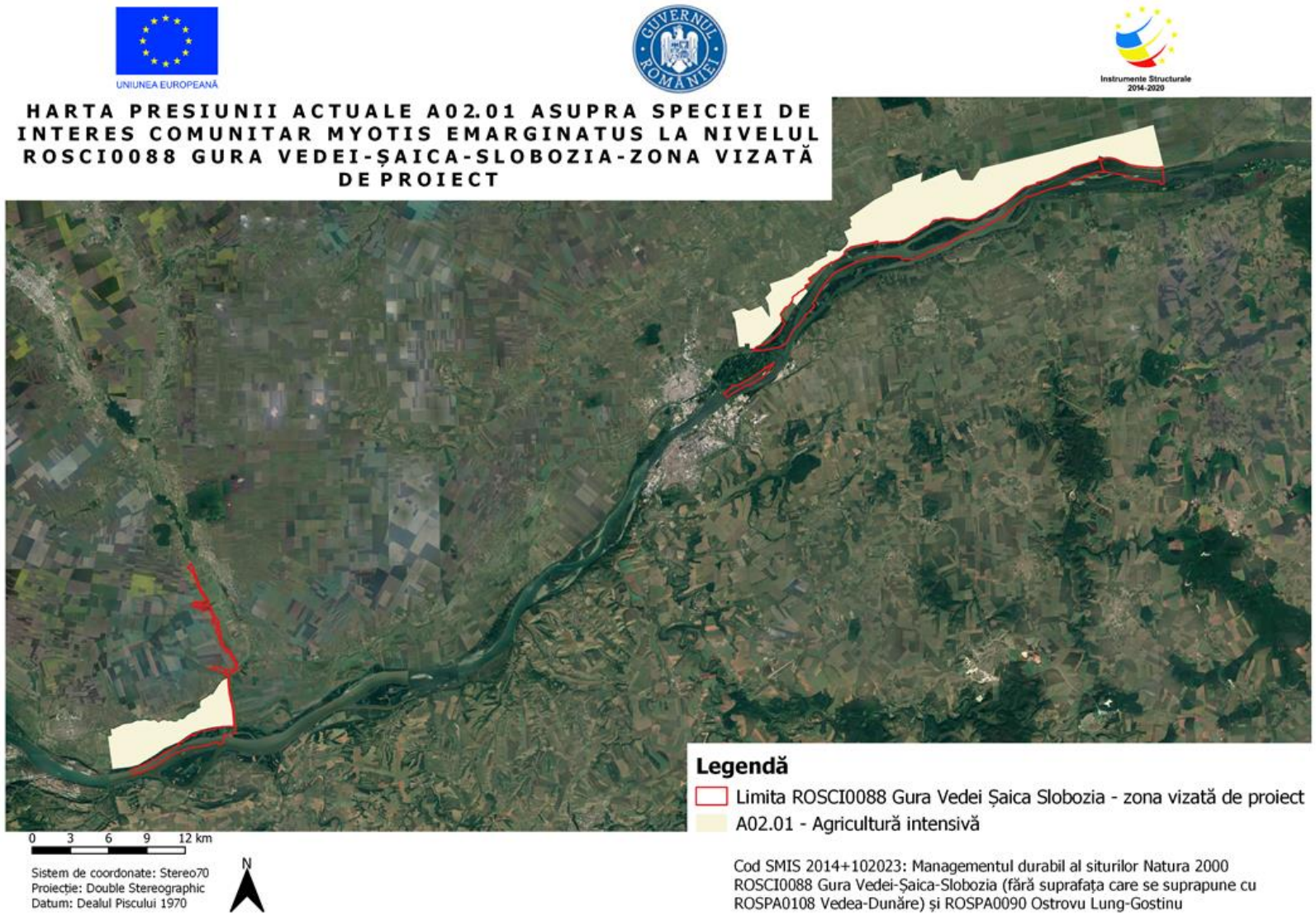

Presiunea A02.01 asupra speciei Myotis emarginatus

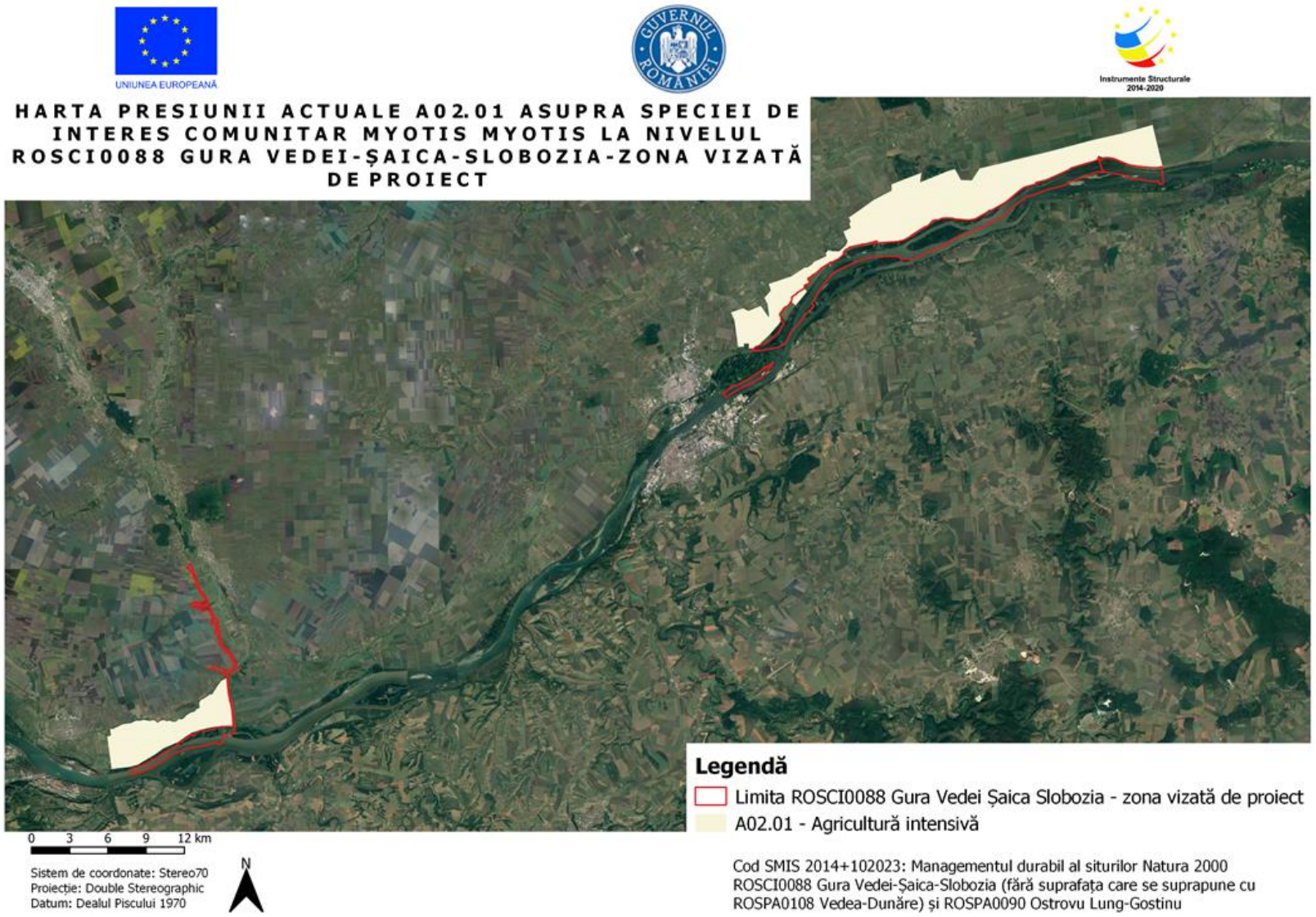

Presiunea A02.01 asupra speciei Myotis myotis

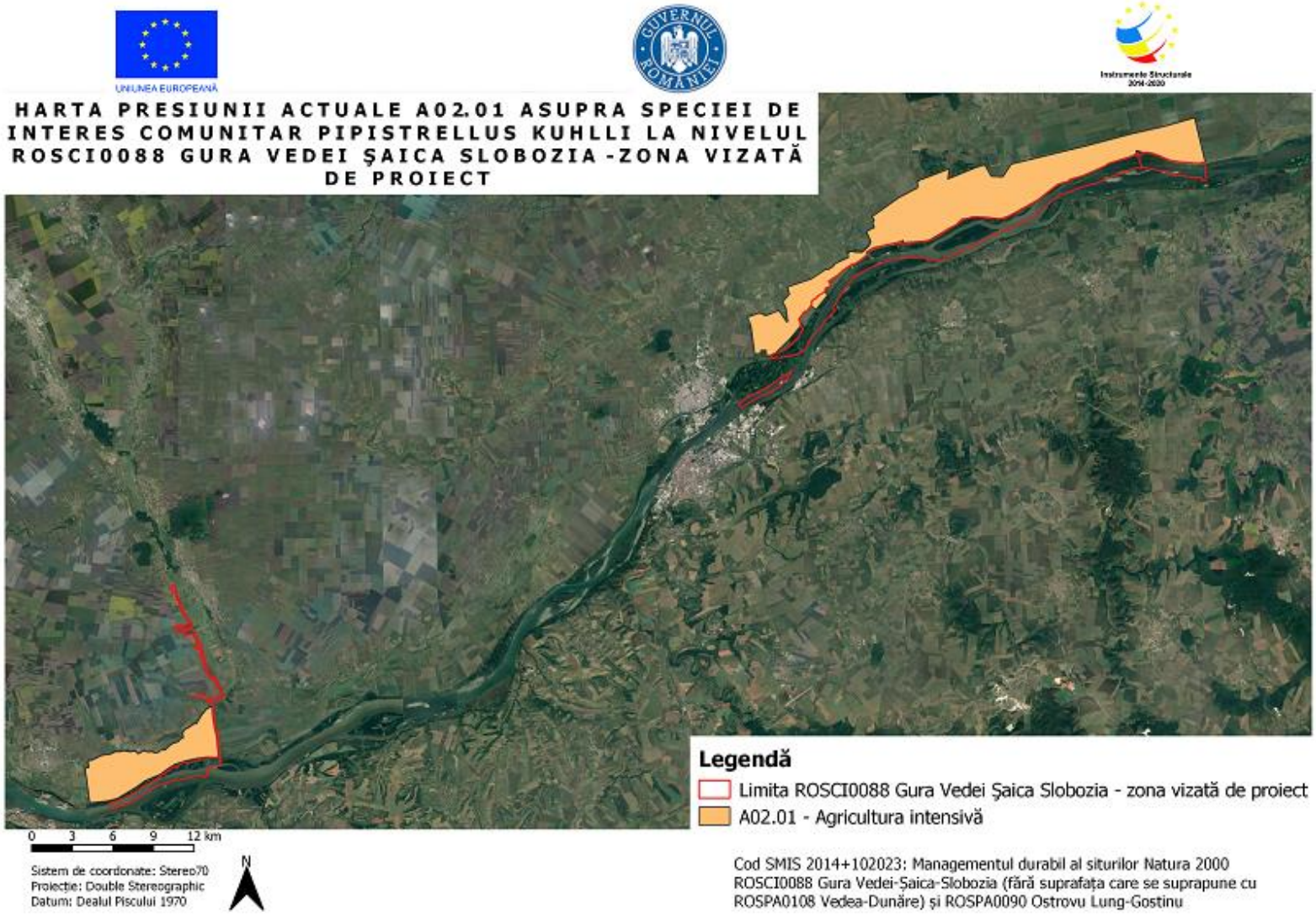

Presiunea A02.01 asupra speciei Pipistrellus Kuhlli

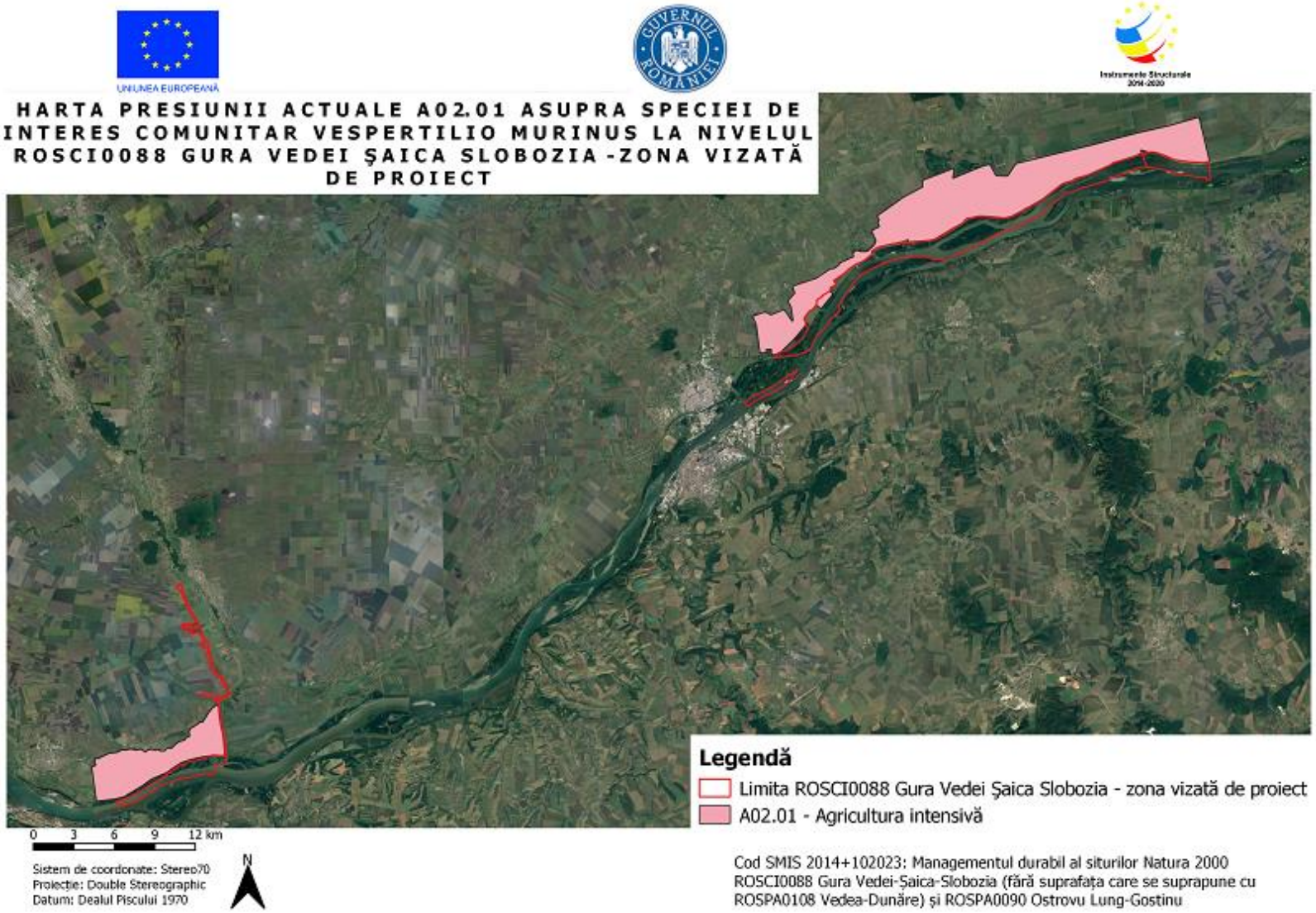

Presiunea A02.01 asupra speciei Vespertilio Murinus

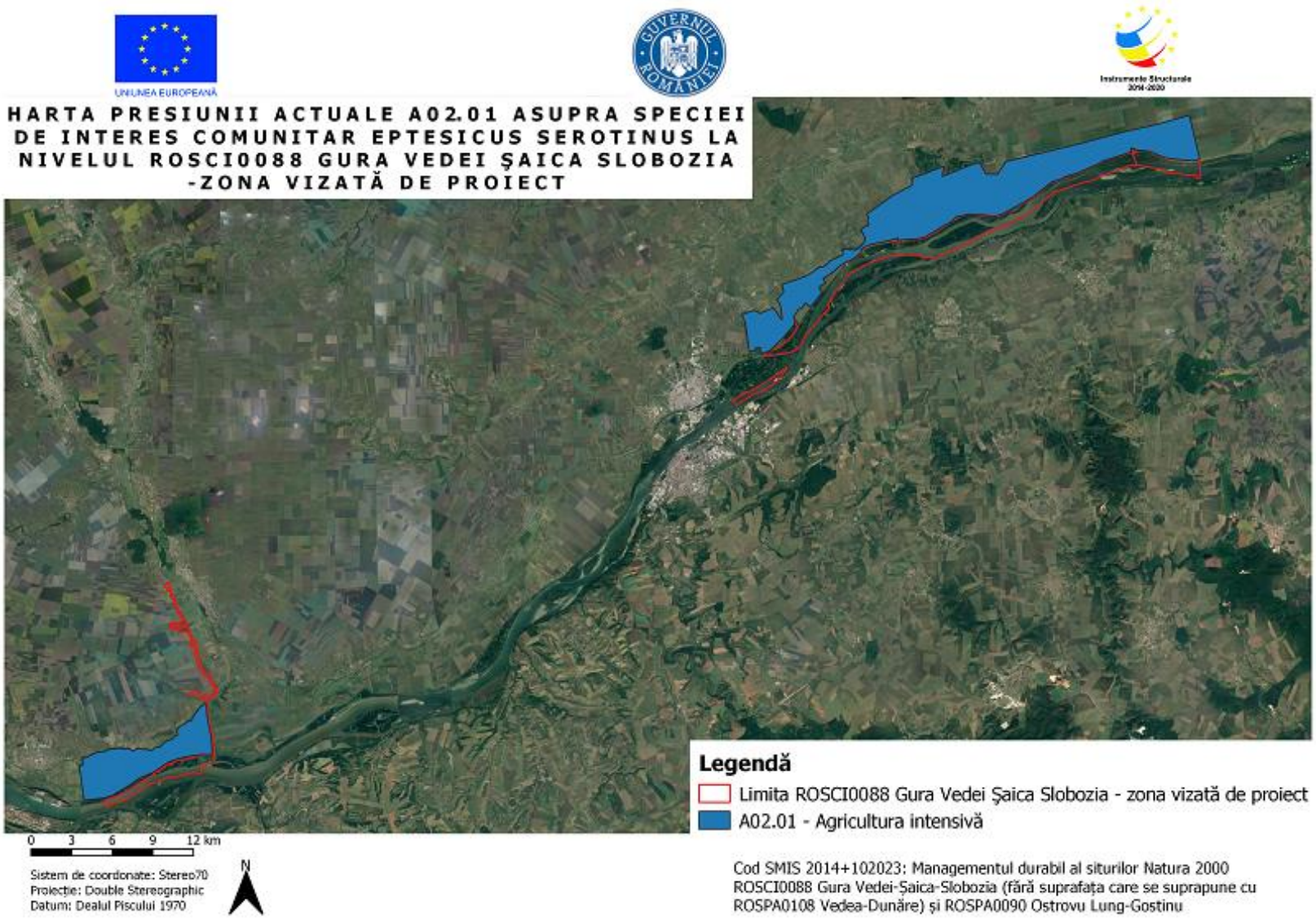

Presiunea A02.01 asupra speciei Eptesicus serotinus

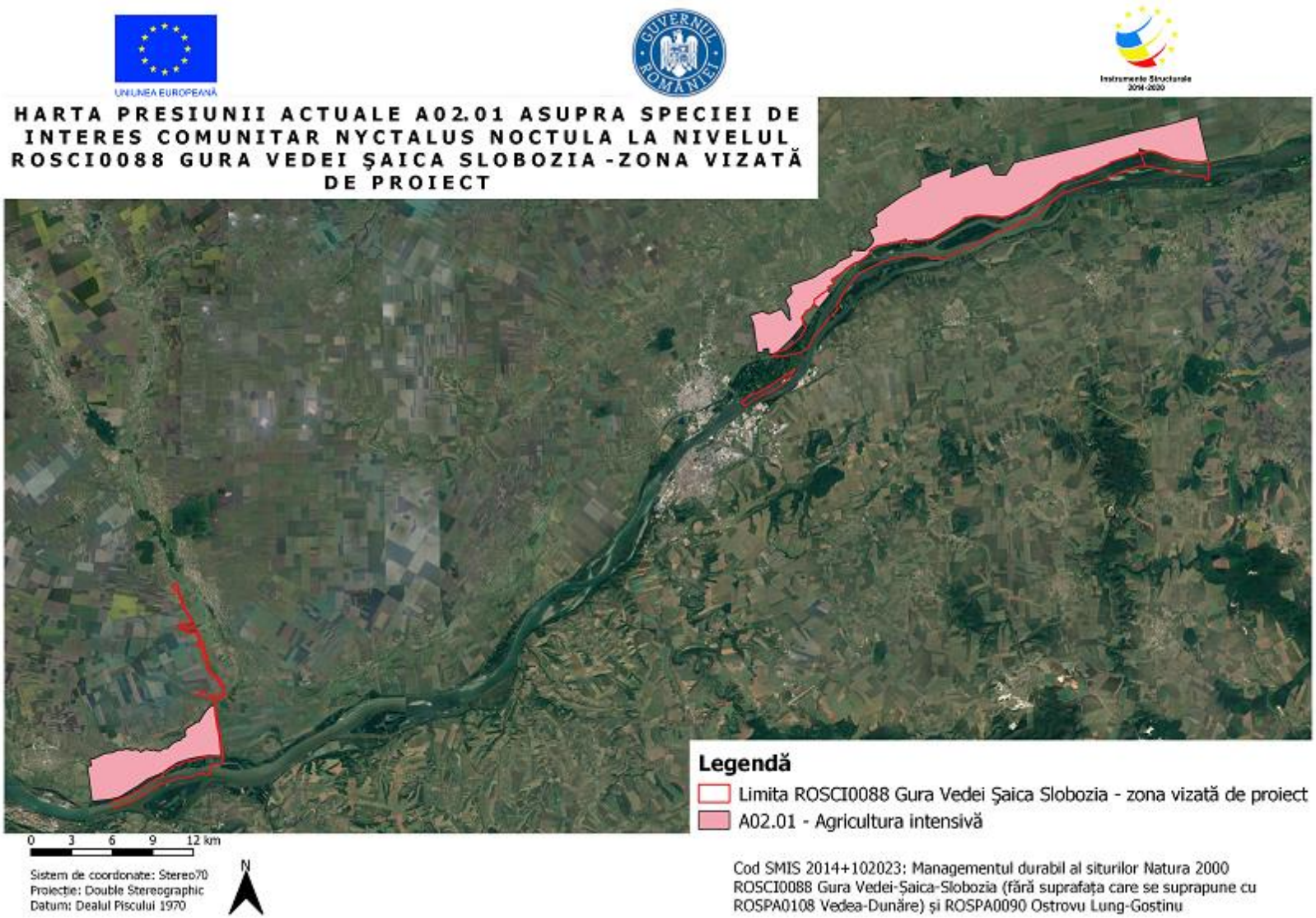

Presiunea A02.01 asupra speciei Nyctalus noctula

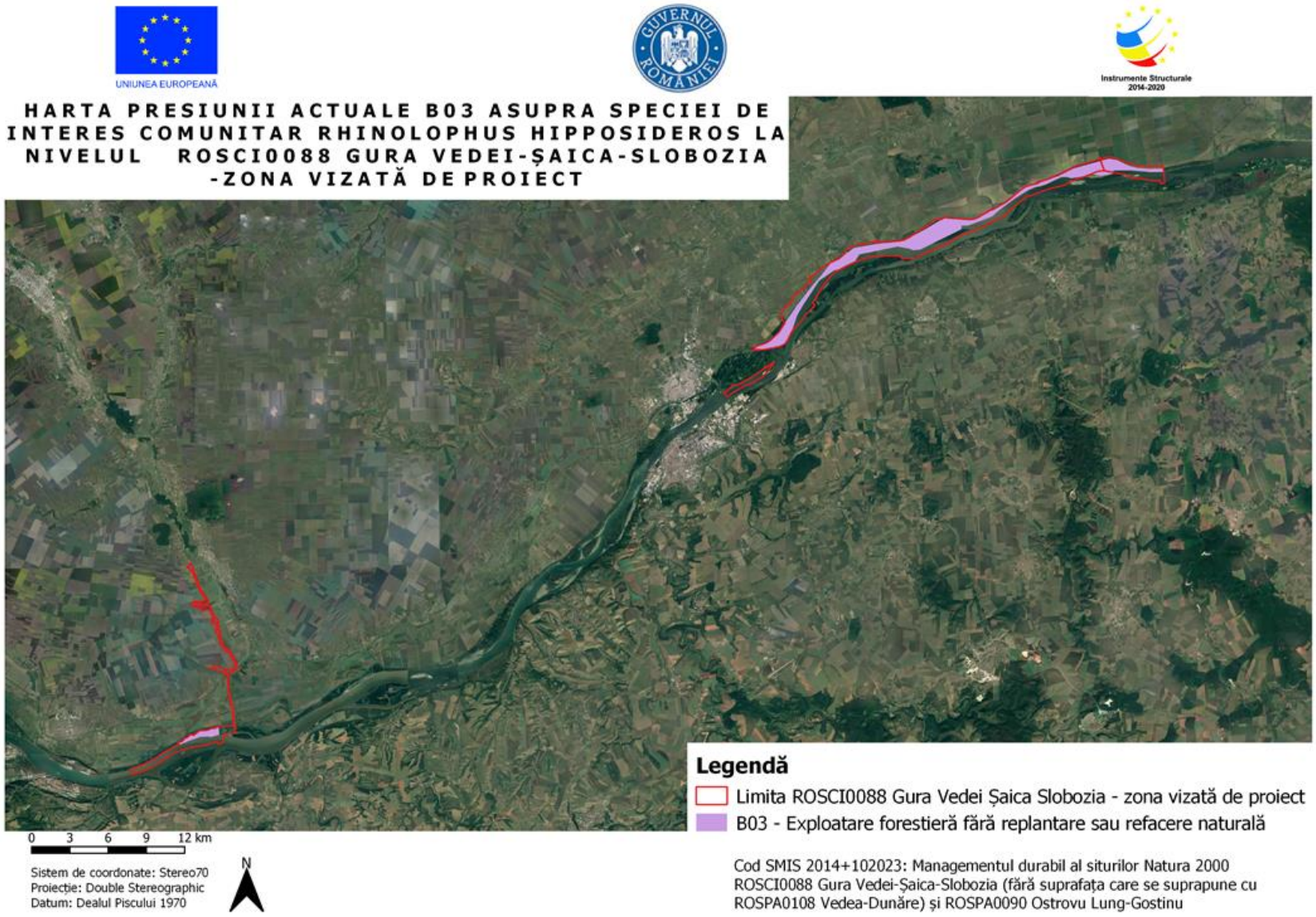

Presiunea B03 asupra speciei Rhinolophus hipposideros

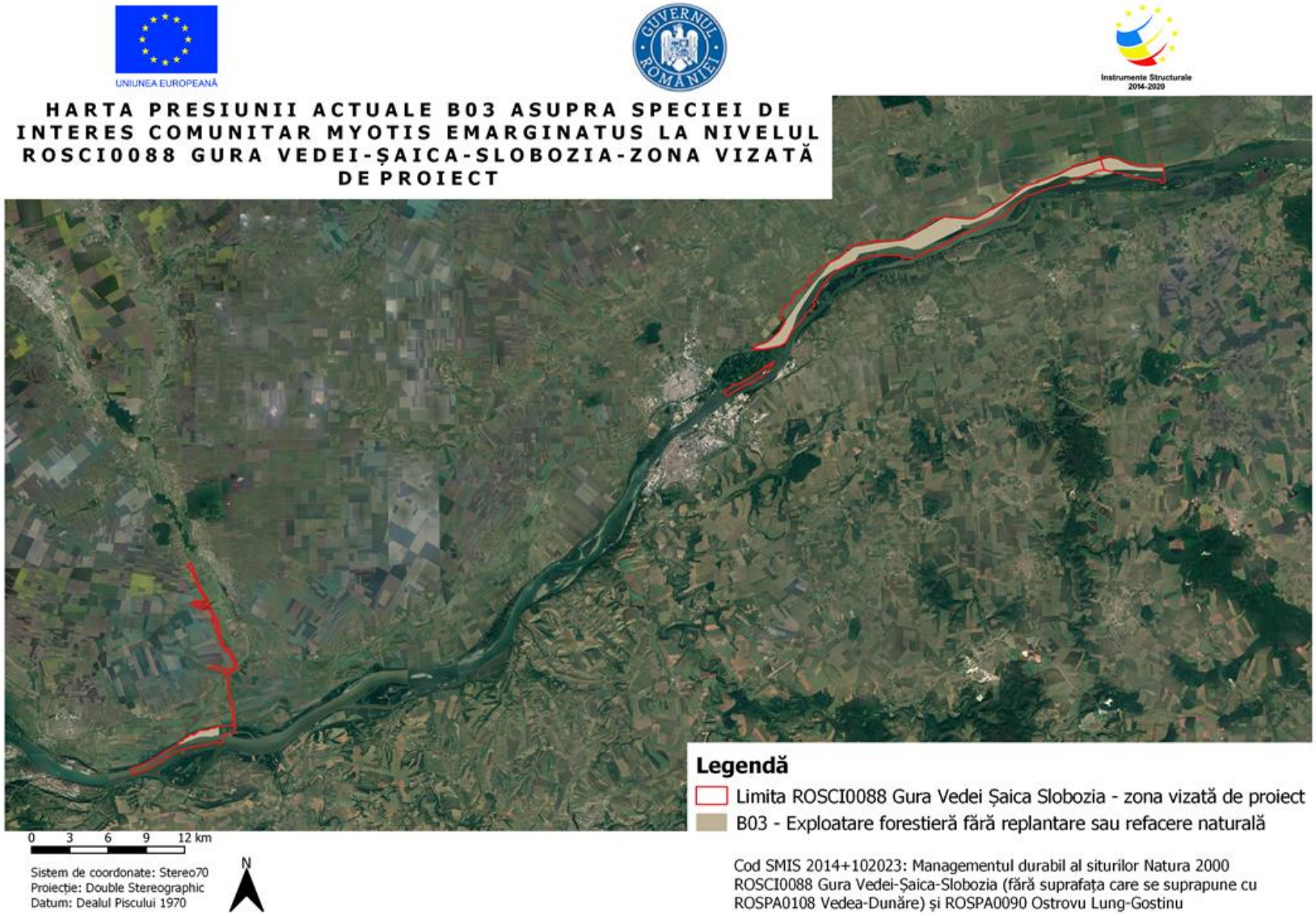

Presiunea B03 asupra speciei Myotis emarginatus

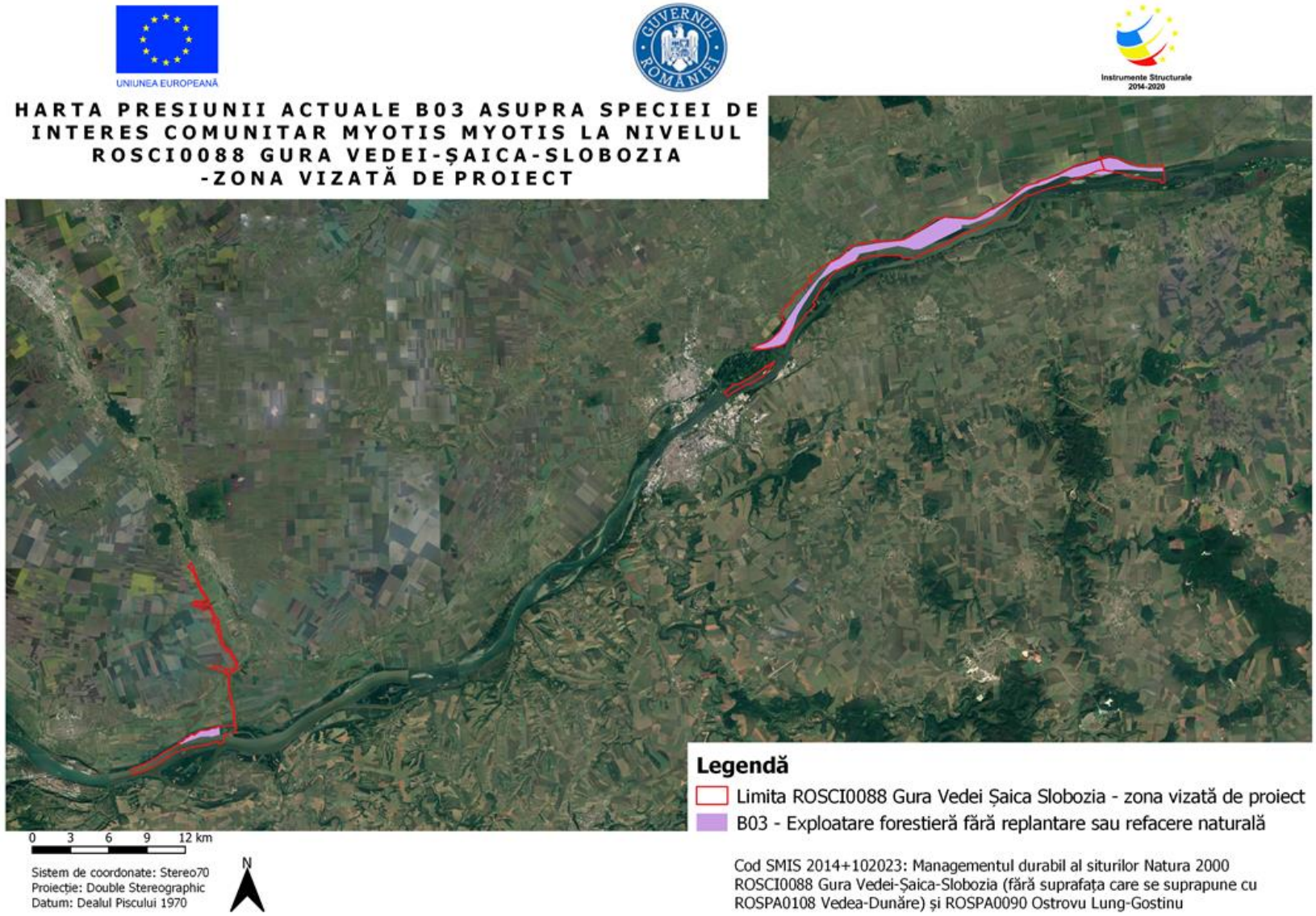

Presiunea B03 asupra speciei Myotis myotis

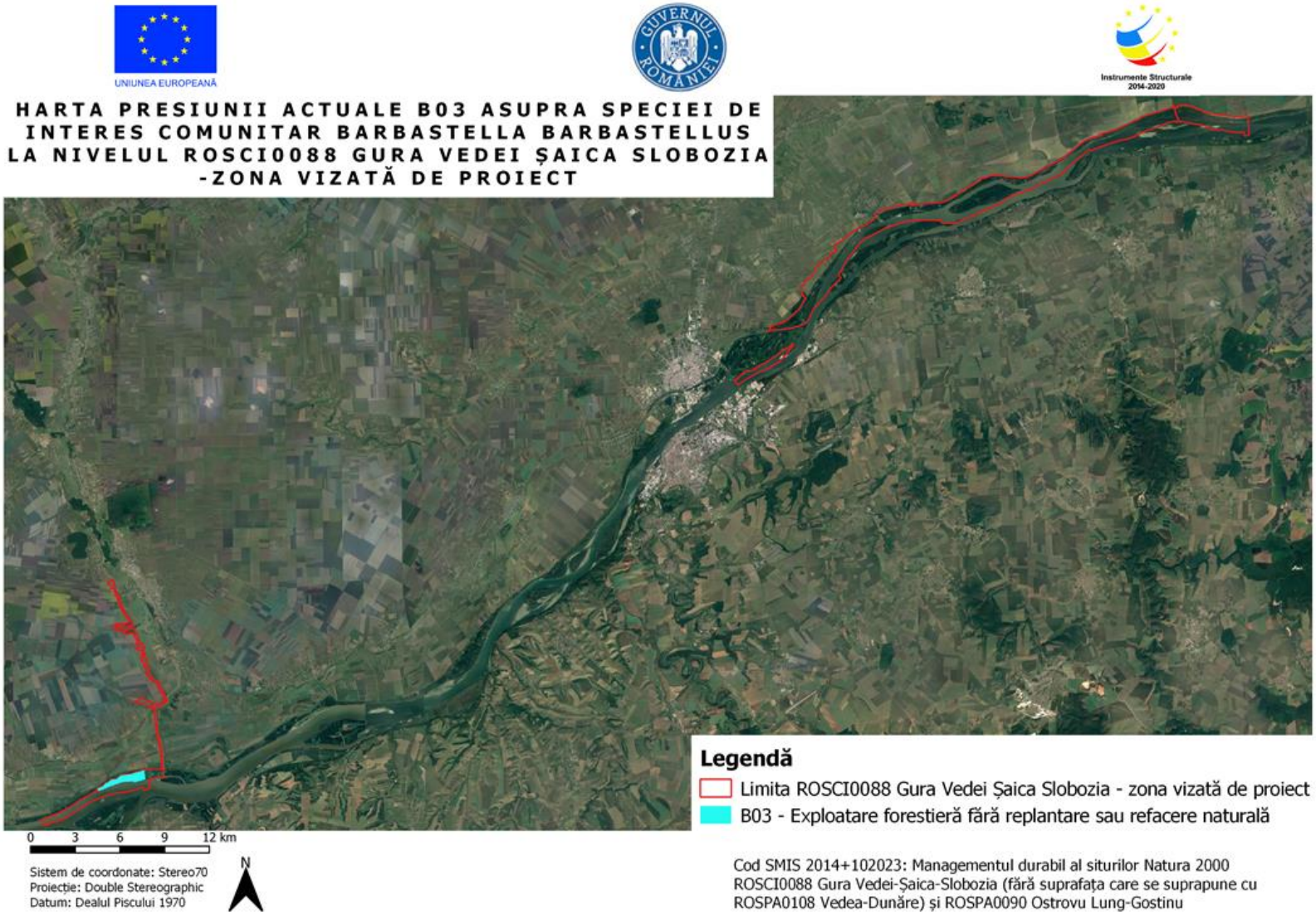

Presiunea B03 asupra speciei Barbastella barbastellus

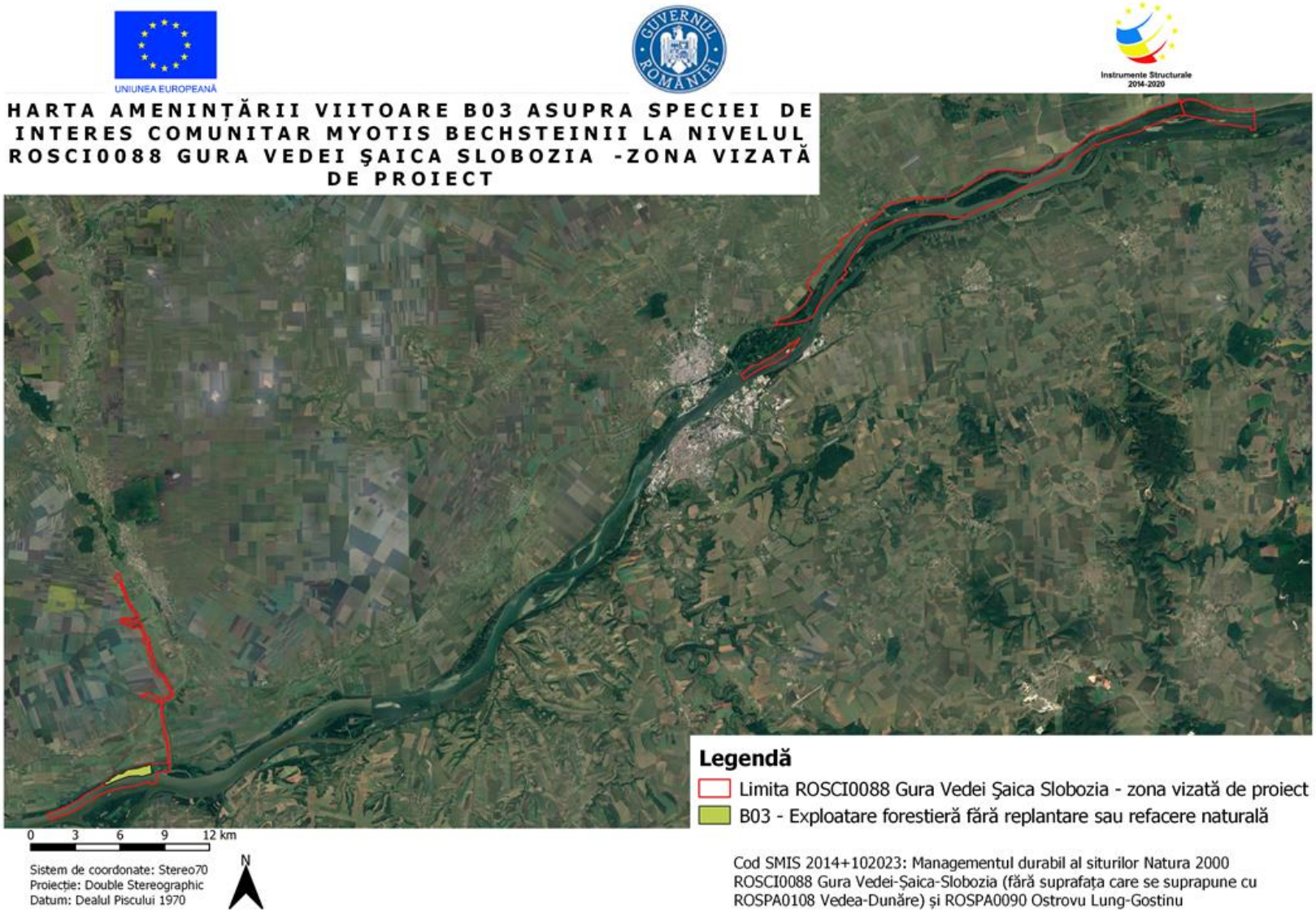

Presiunea B03 asupra speciei Myotis bechsteinii

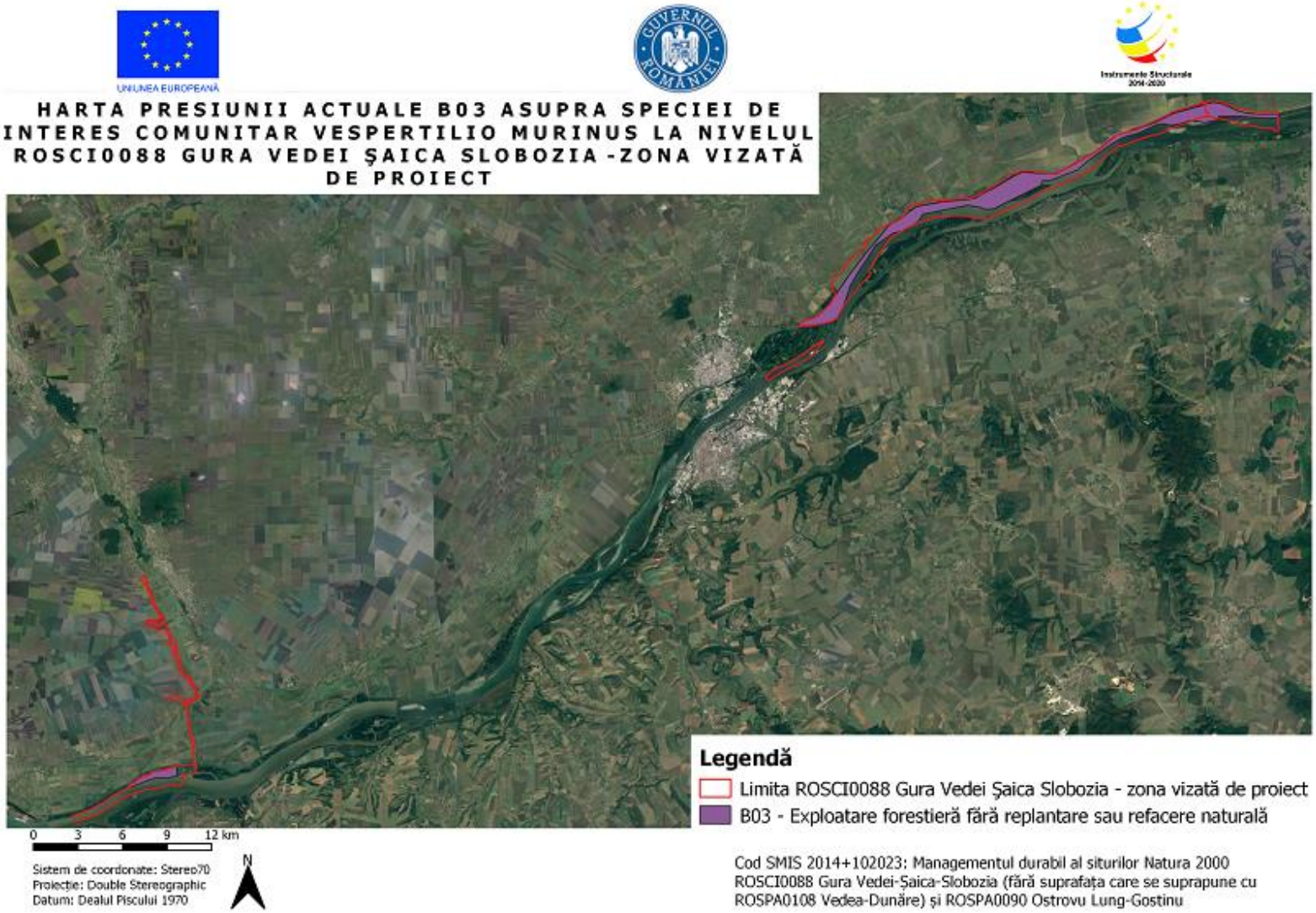

Presiunea B03 asupra speciei Vespertilio Murinus

3.23.2. Amenințări

3.23.2.1. Nevertebrate

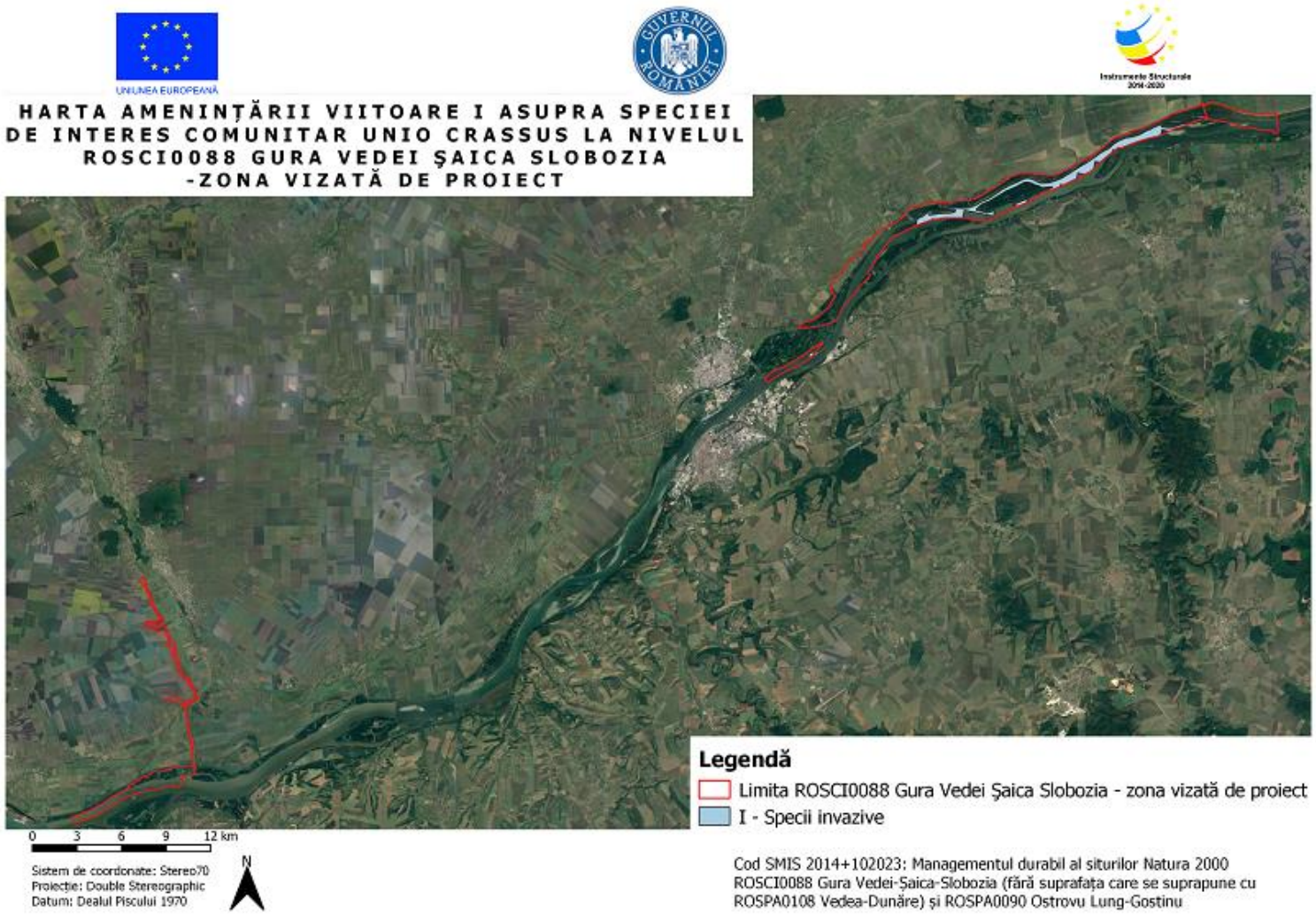

Amenințarea I asupra speciei Unio Crassus

3.23.2.2. Ihtiofaună

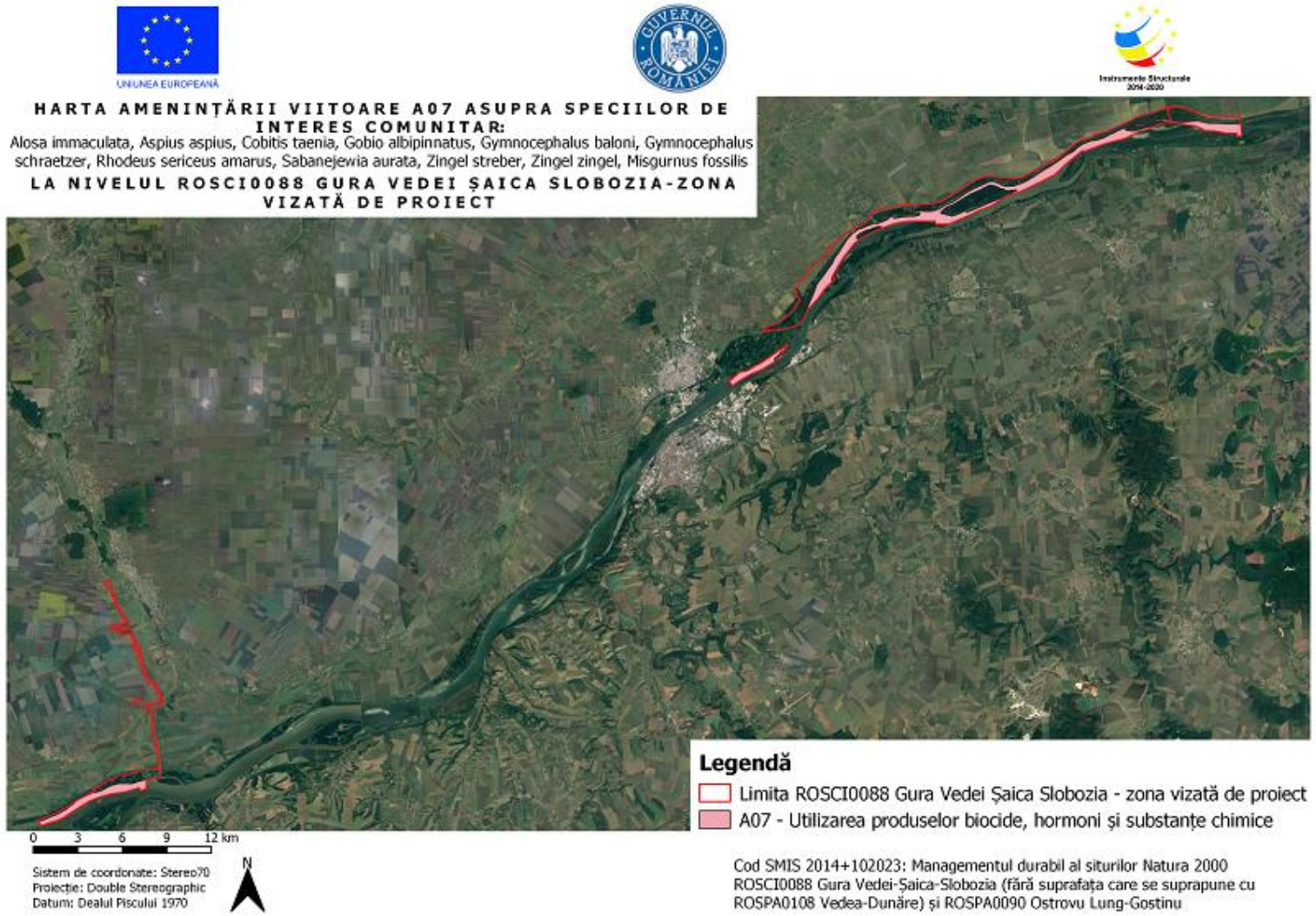

Amenințarea A07asupra speciilor de pești

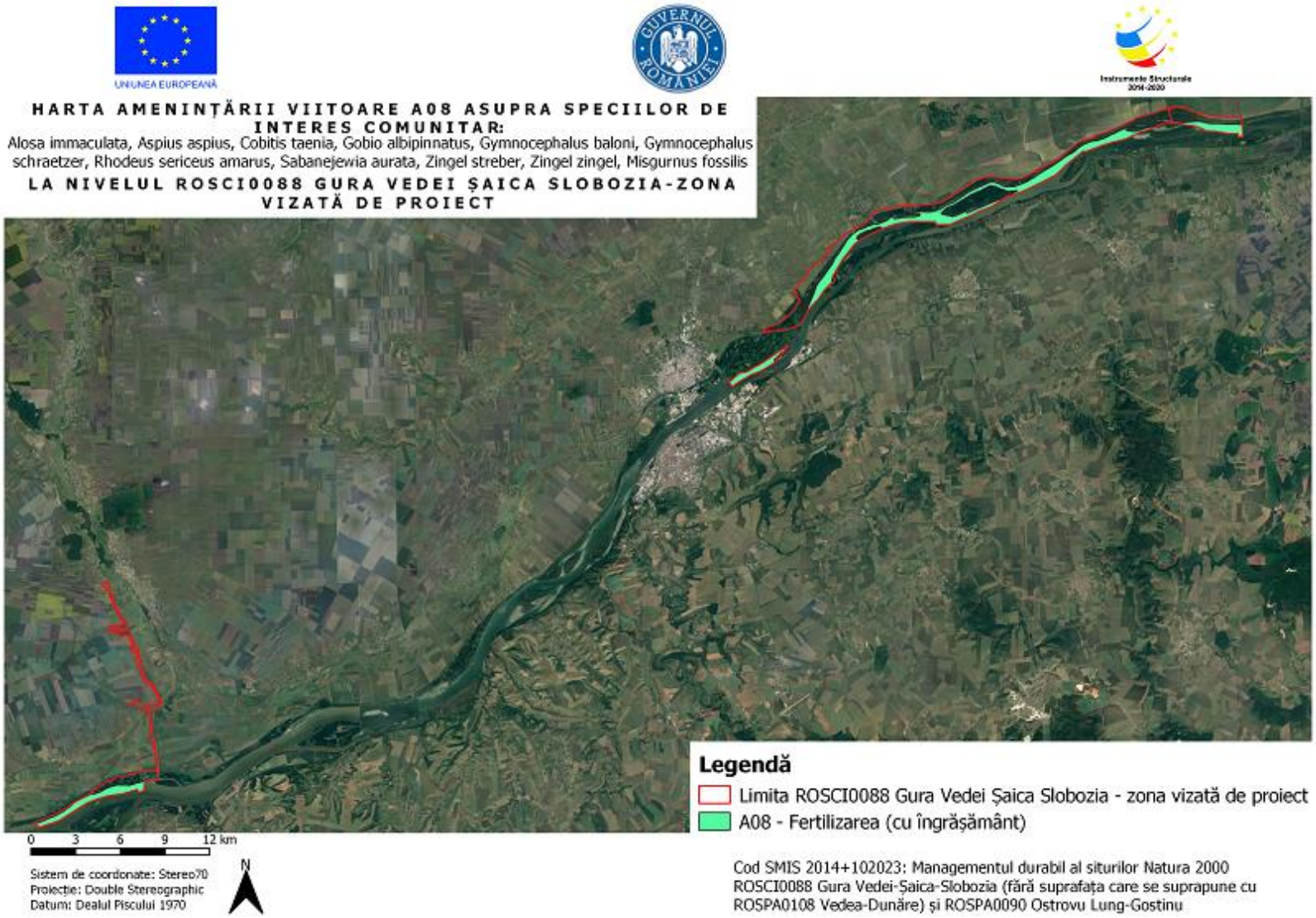

Amenințarea A08 asupra speciilor de pești

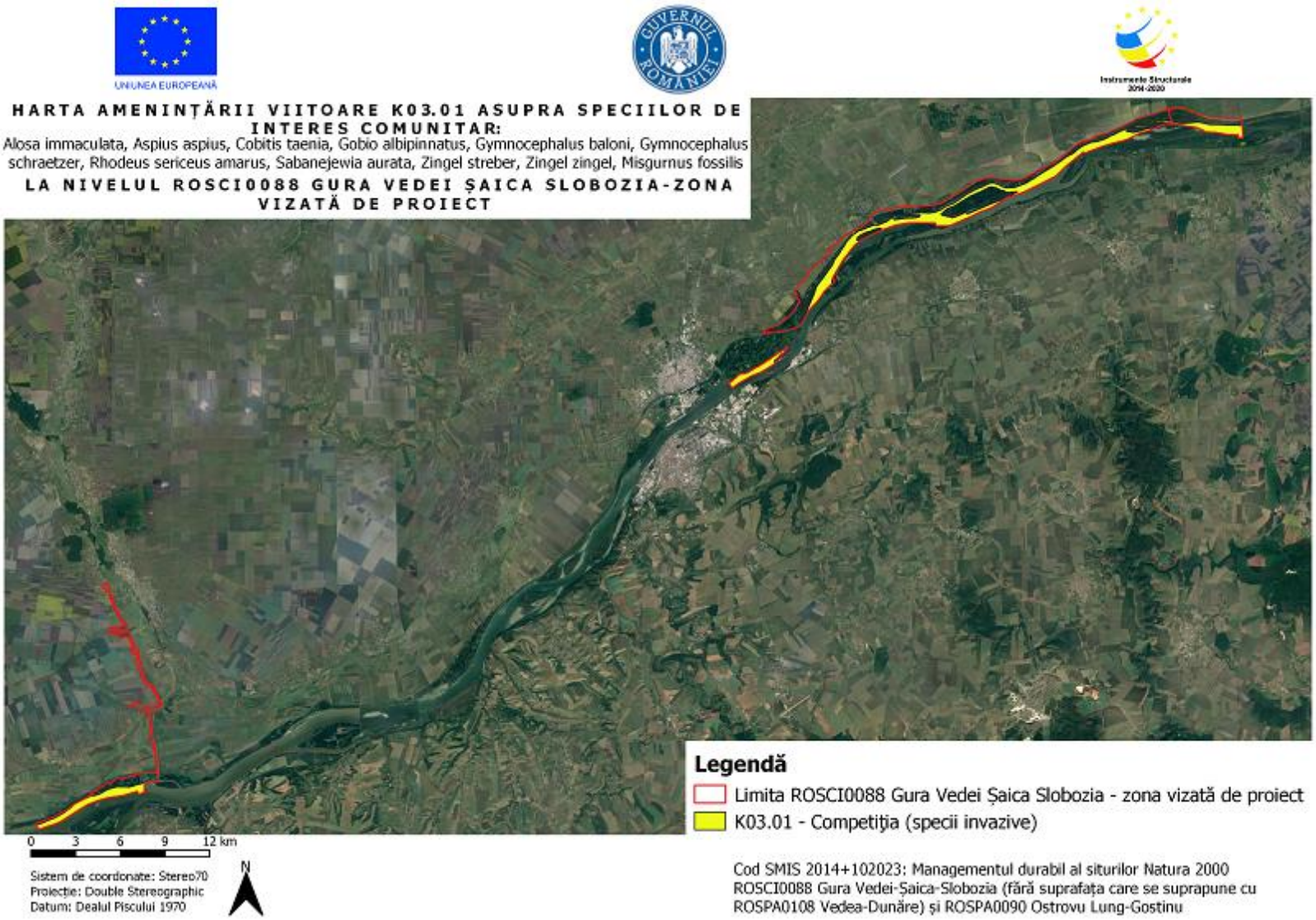

Amenințarea K03.01 asupra speciilor de pești

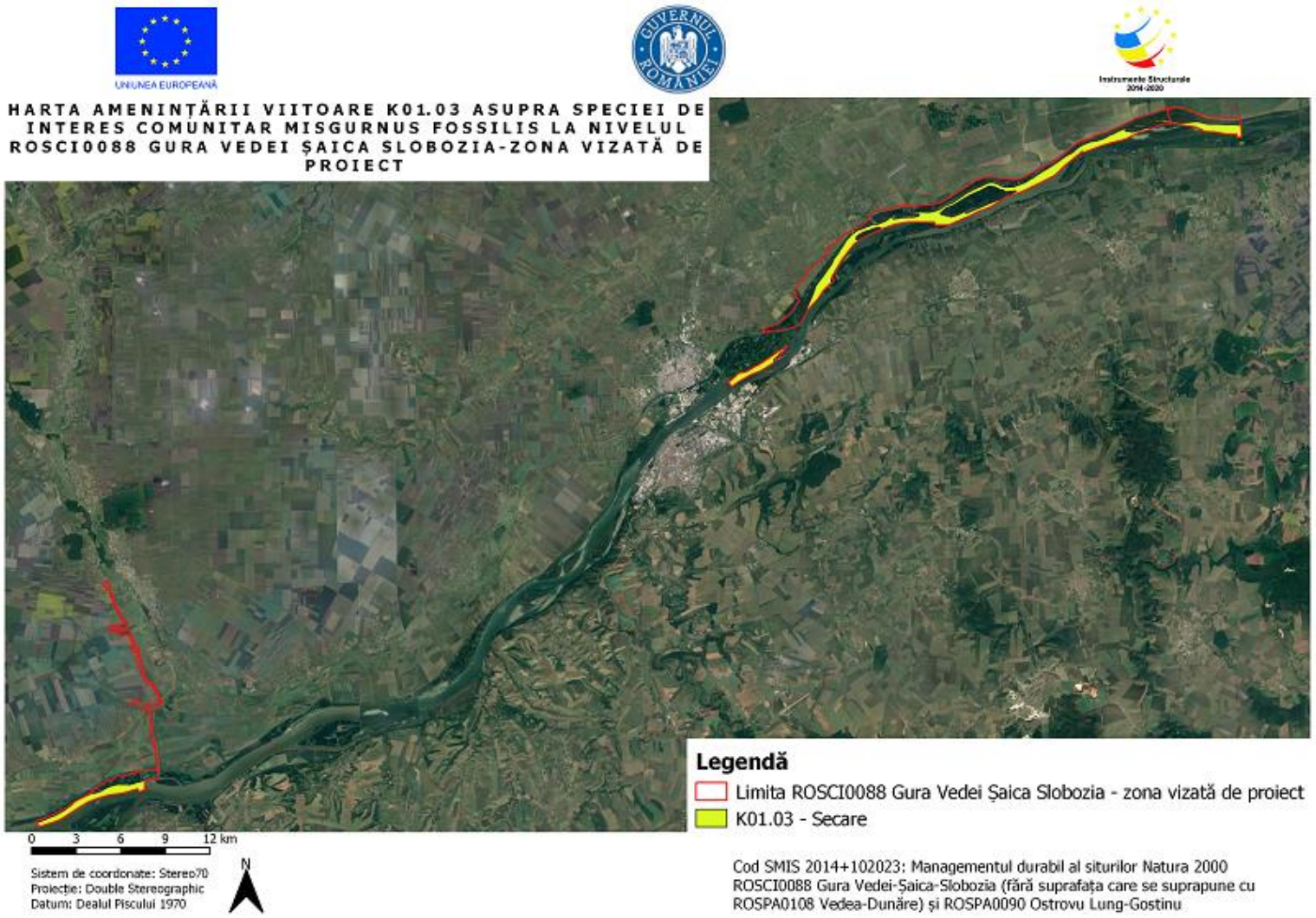

Amenințarea K01.03 asupra speciilor de pești

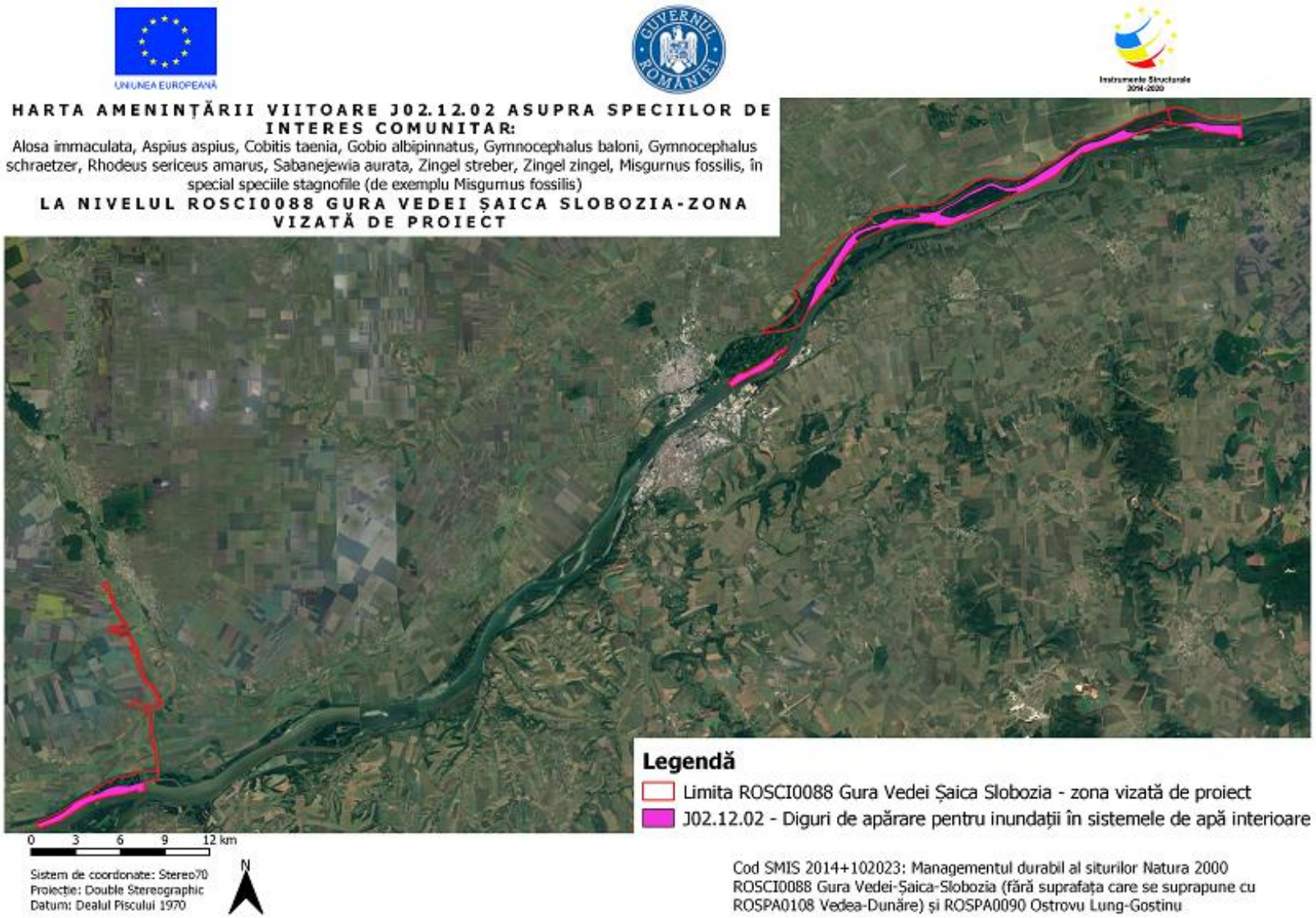

Amenințarea J02.12.02 asupra speciilor de pești

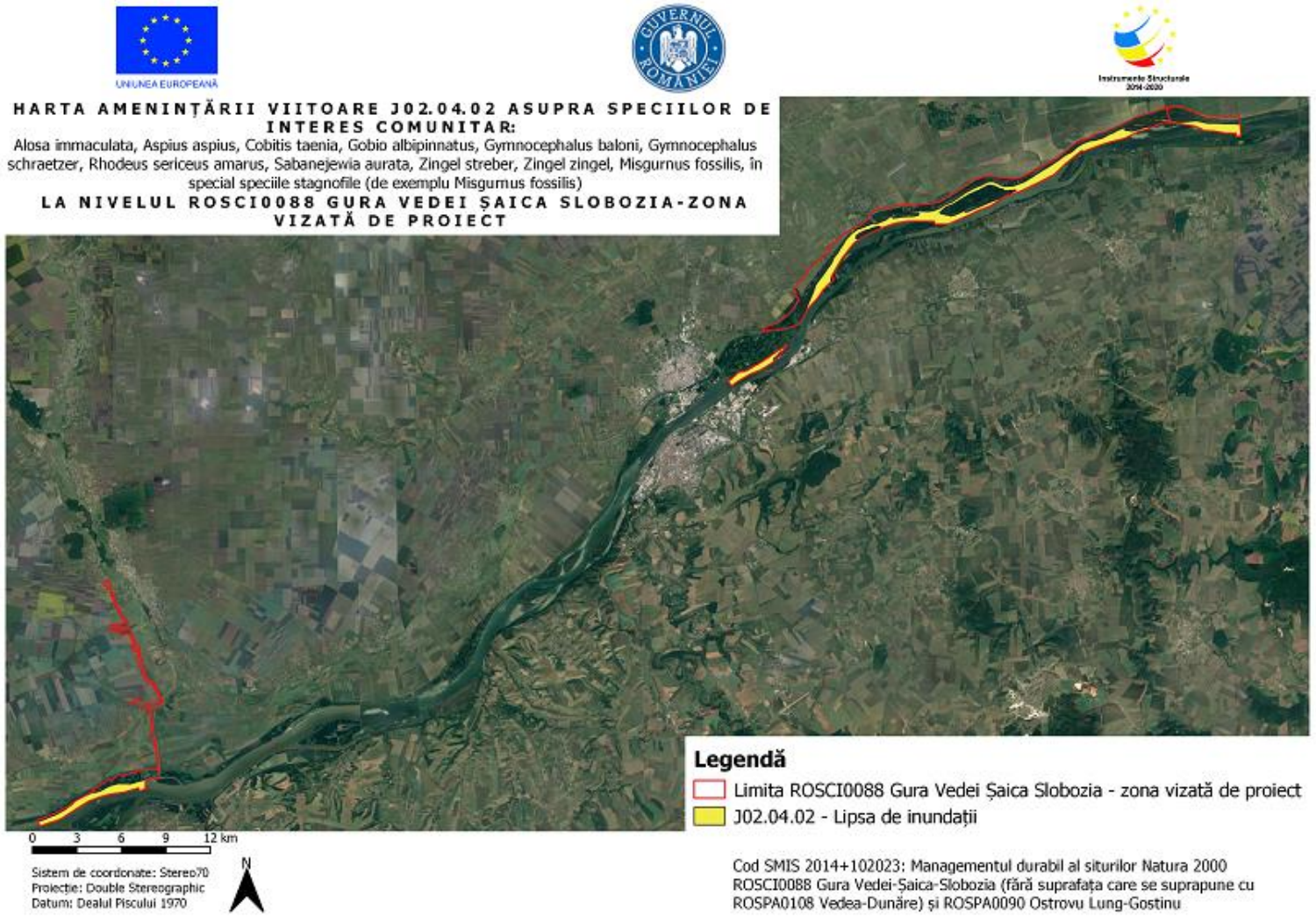

Amenințarea J02.04.02 asupra speciilor de pești

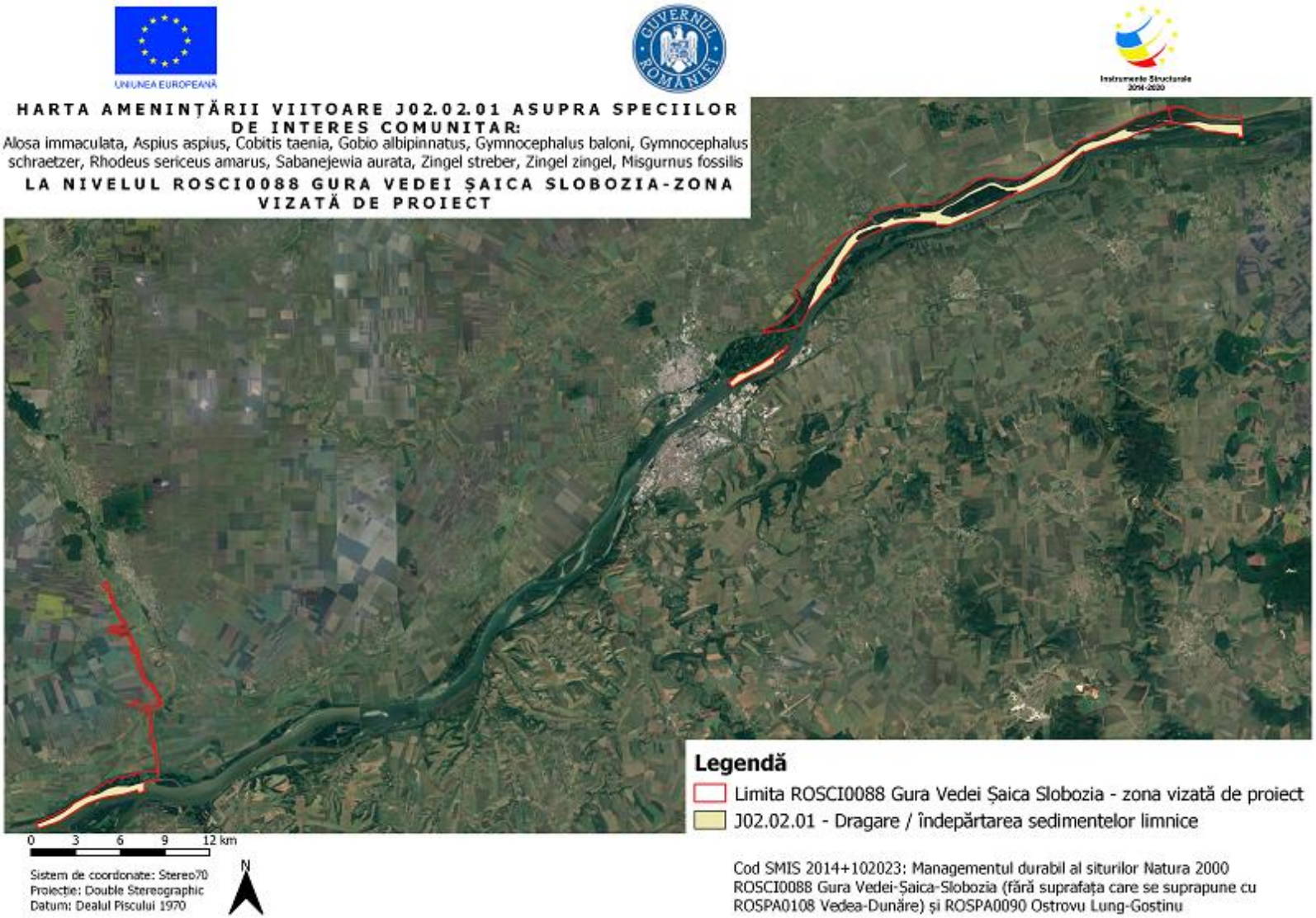

Amenințarea J02.02.01 asupra speciilor de pești

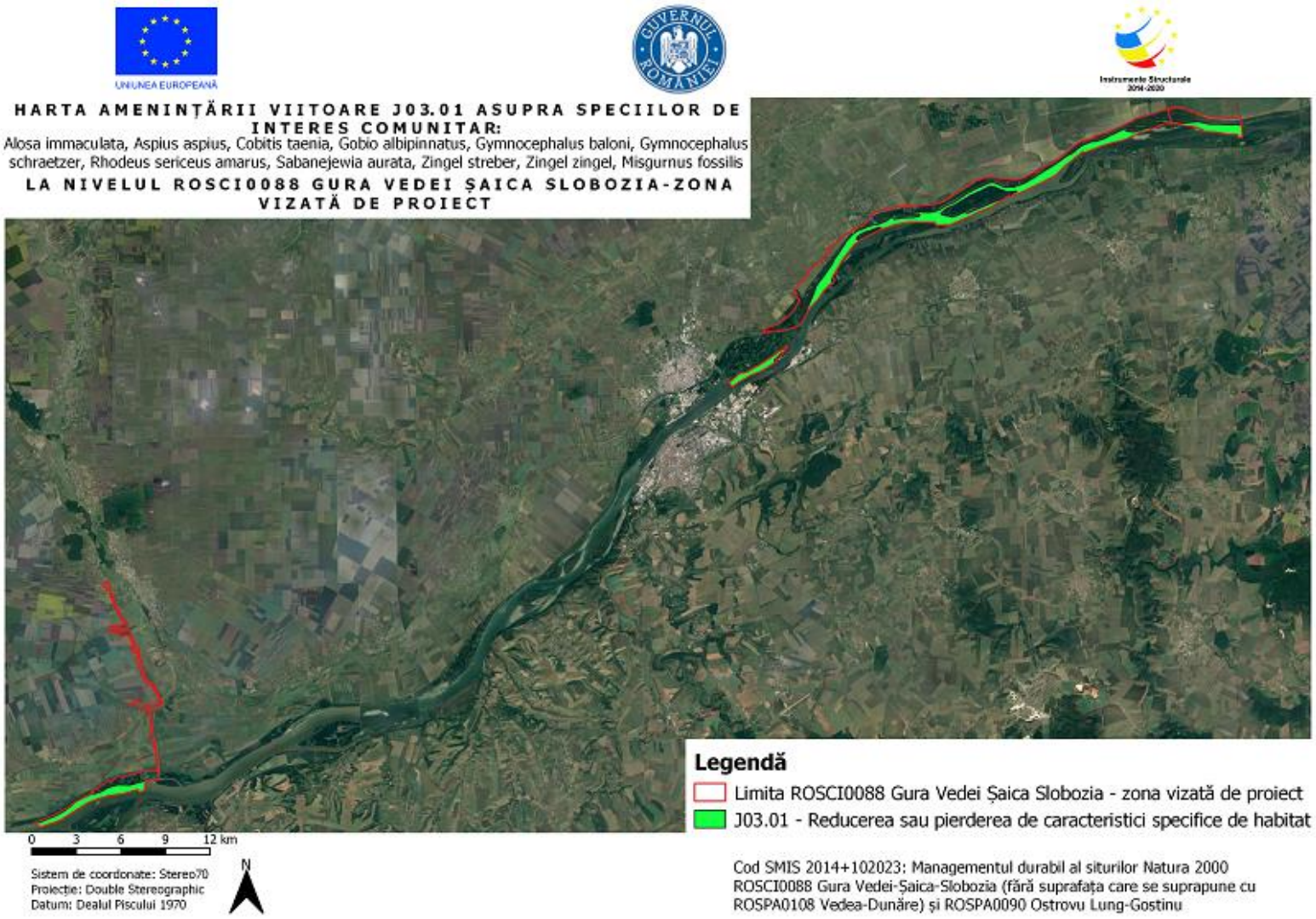

Amenințarea J02.04.02 asupra speciilor de pești

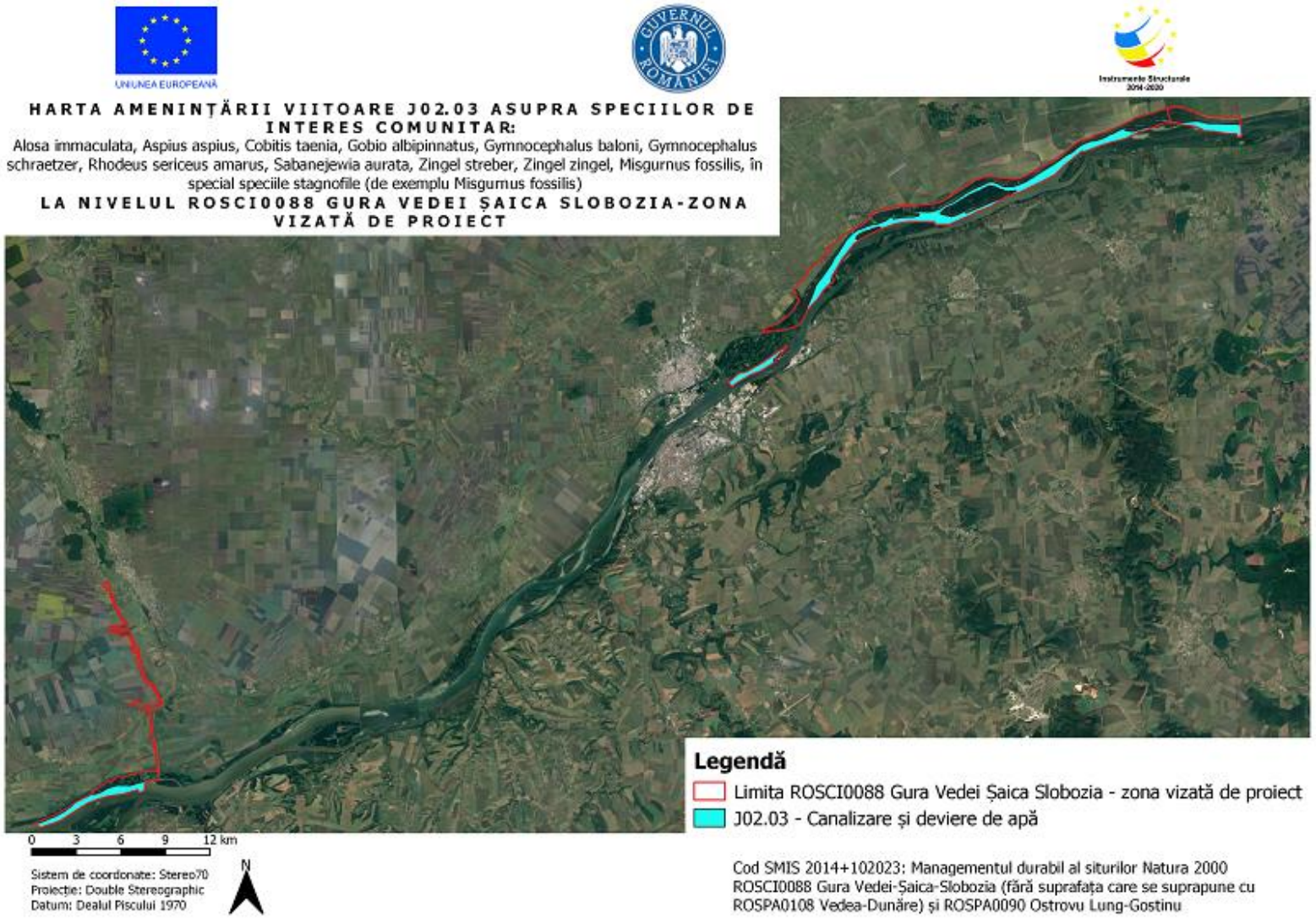

Amenințarea J02.03 asupra speciilor de pești

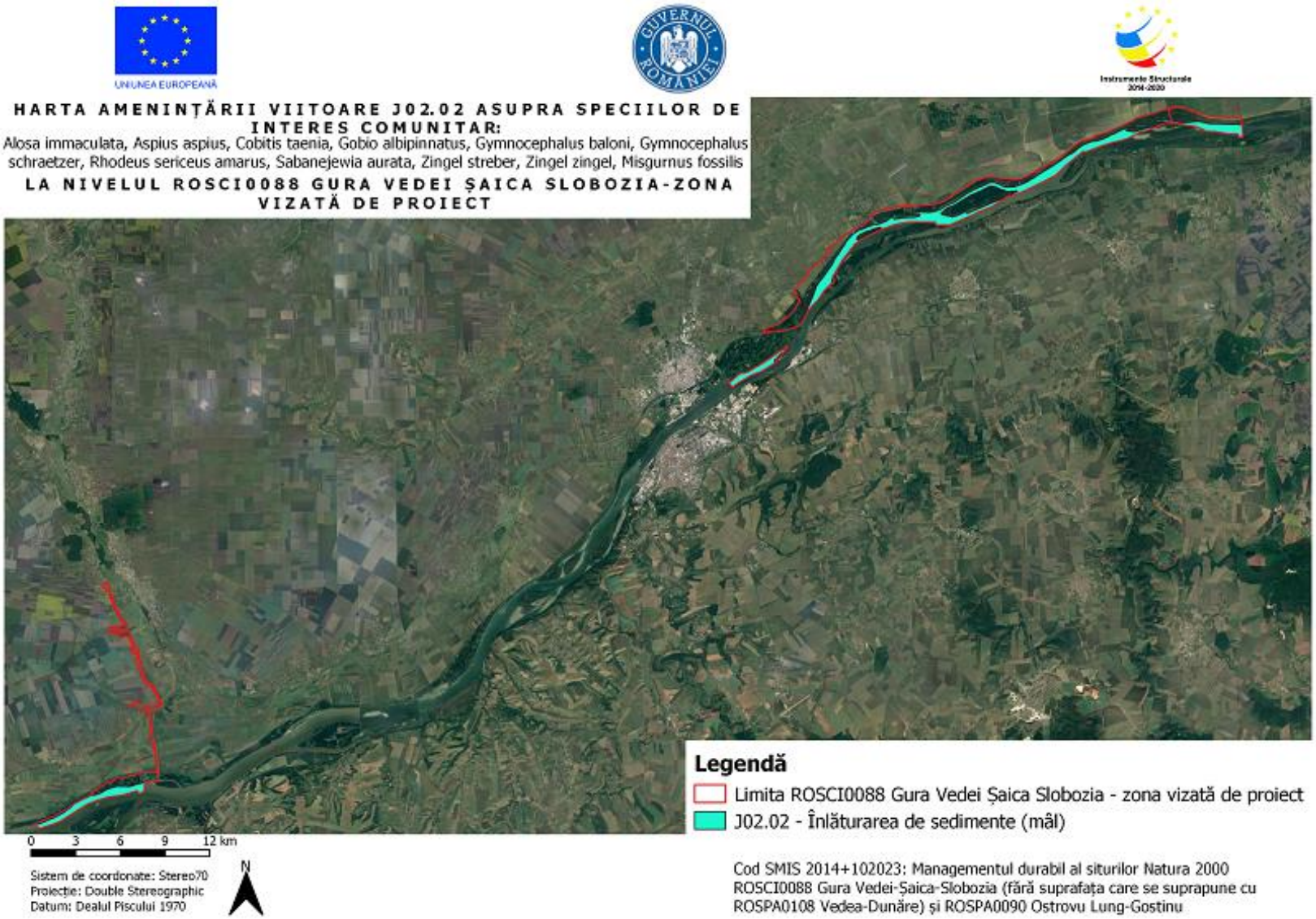

Amenințarea J02.02 asupra speciilor de pești

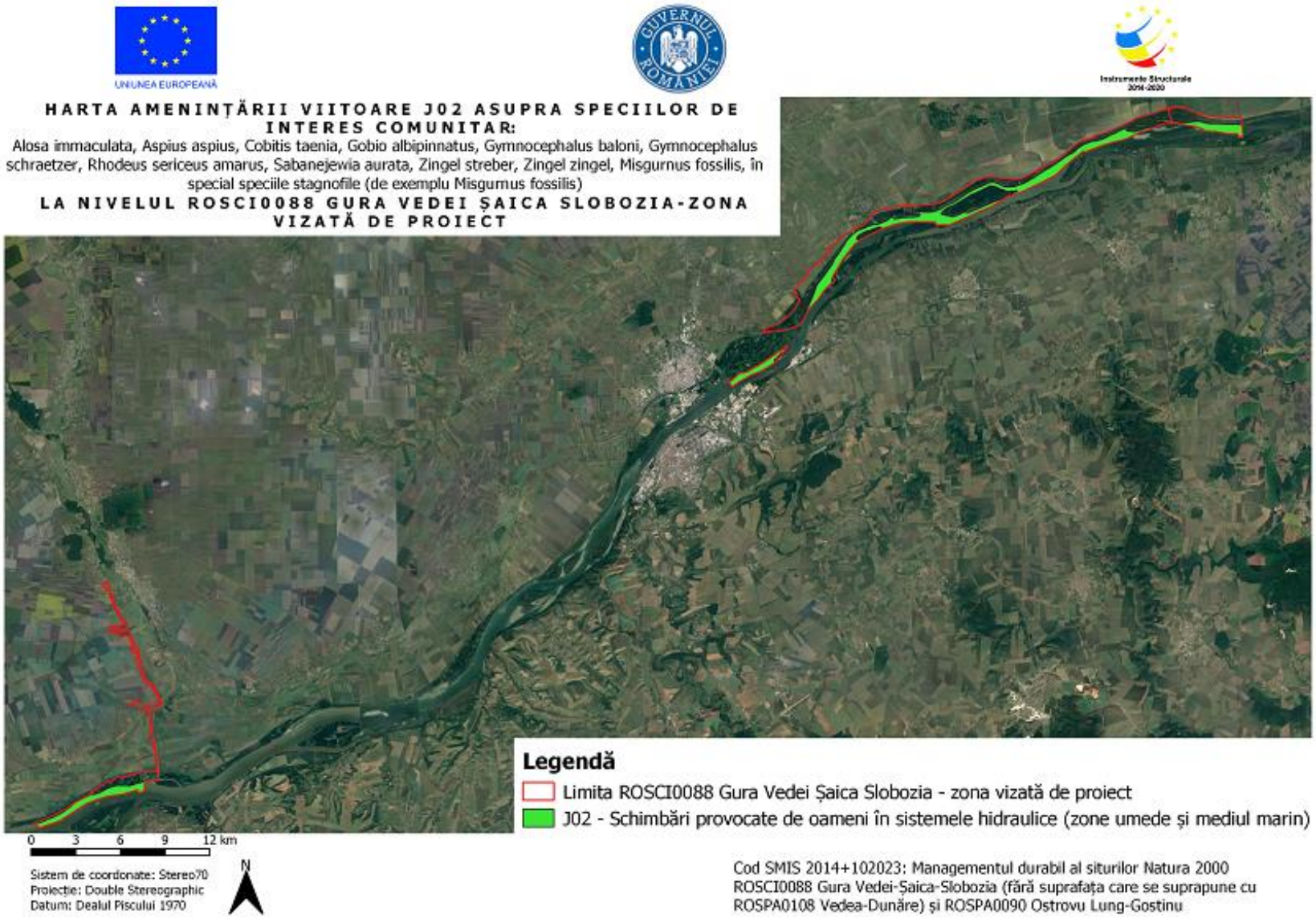

Amenințarea J02.02 asupra speciilor de pești

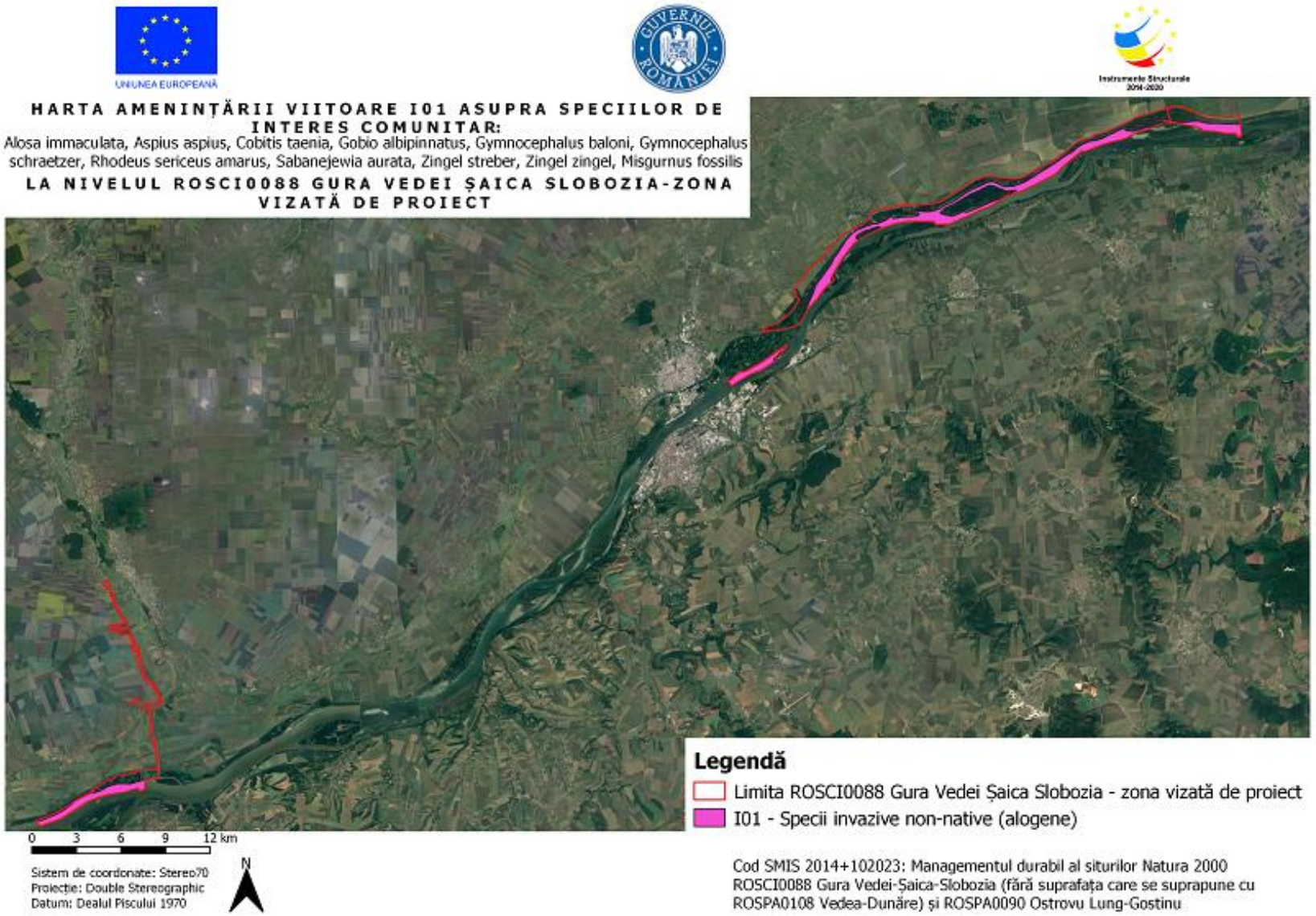

Amenințarea I01 asupra speciilor de pești

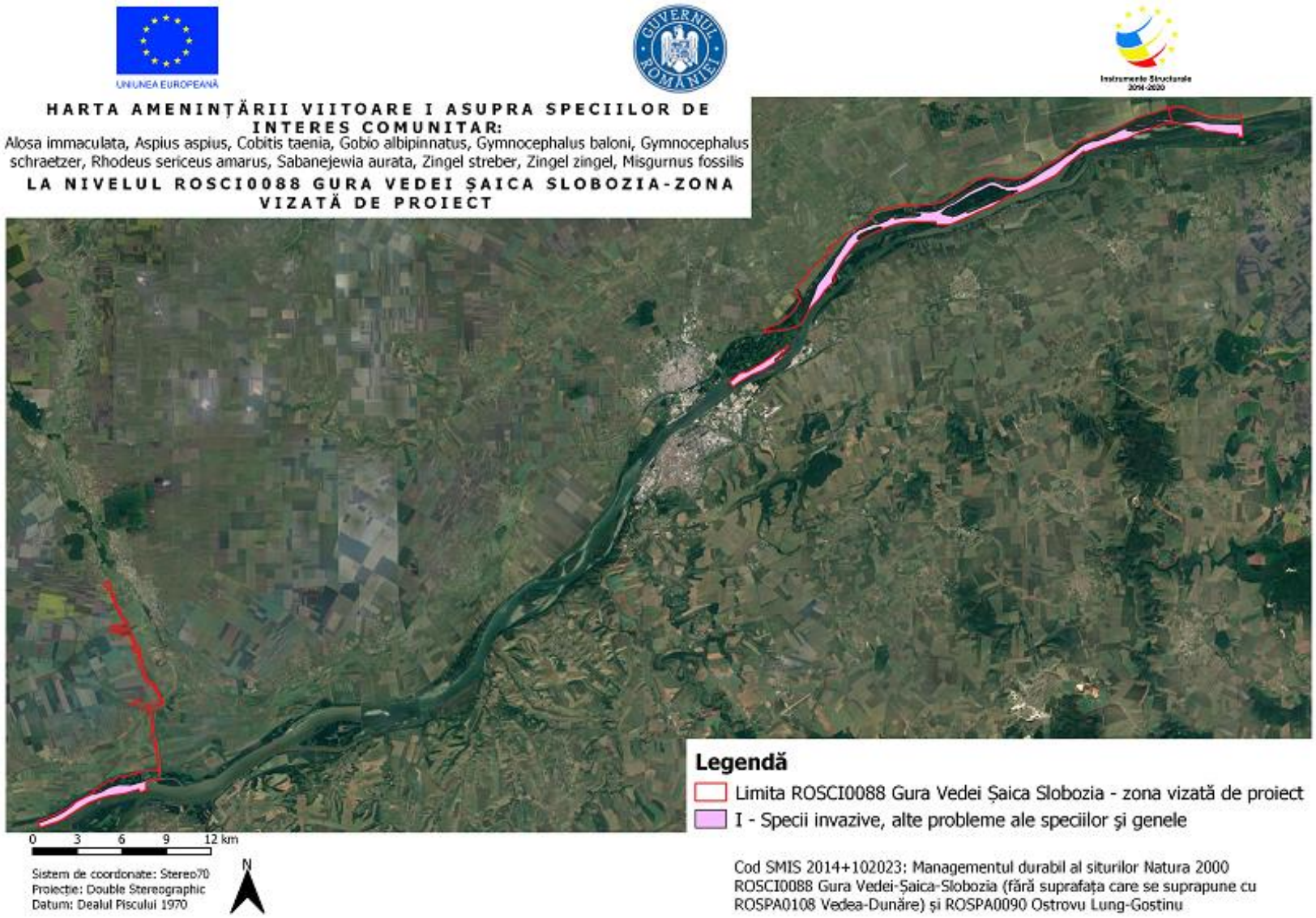

Amenințarea I asupra speciilor de pești

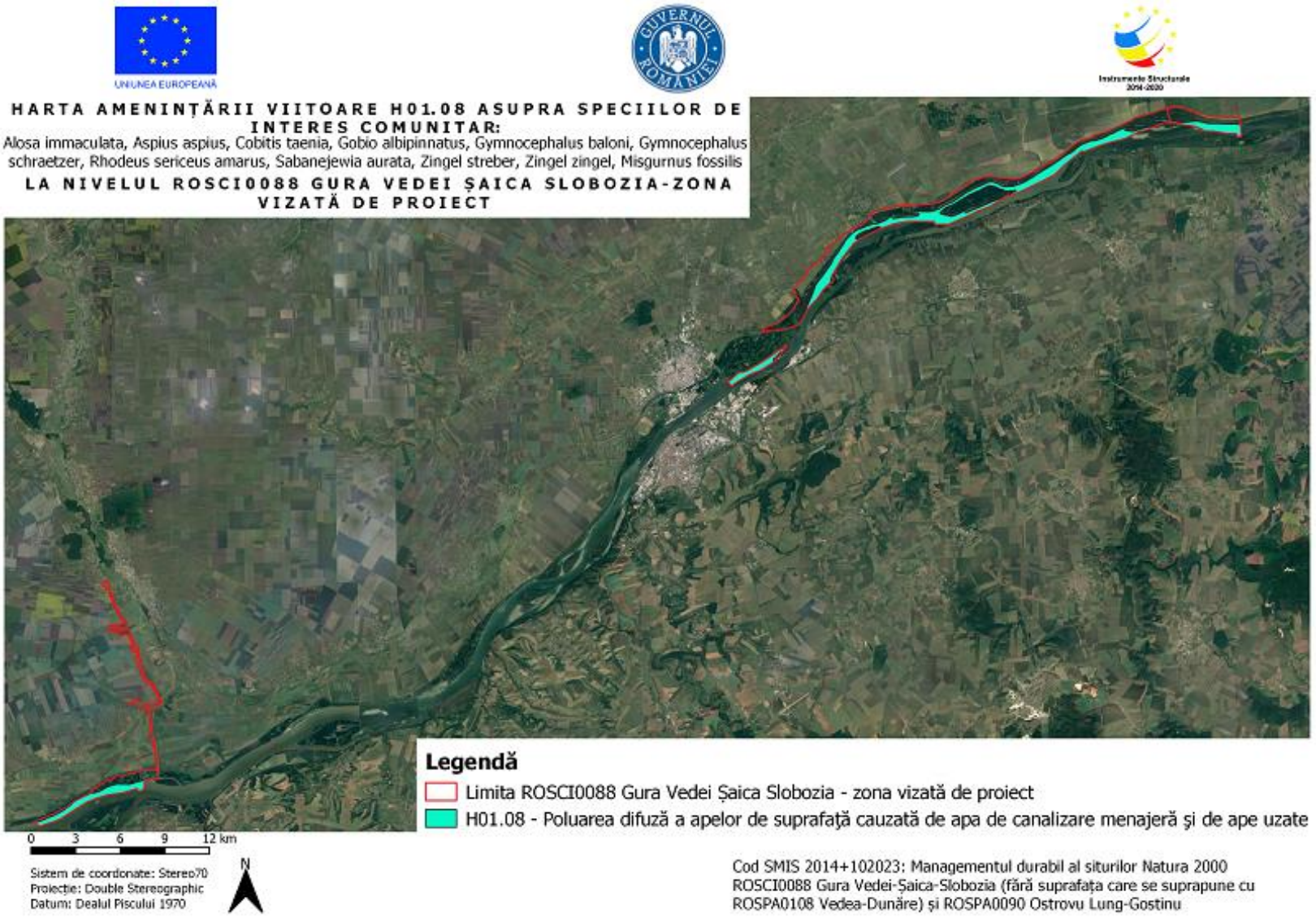

Amenințarea H01.08 asupra speciilor de pești

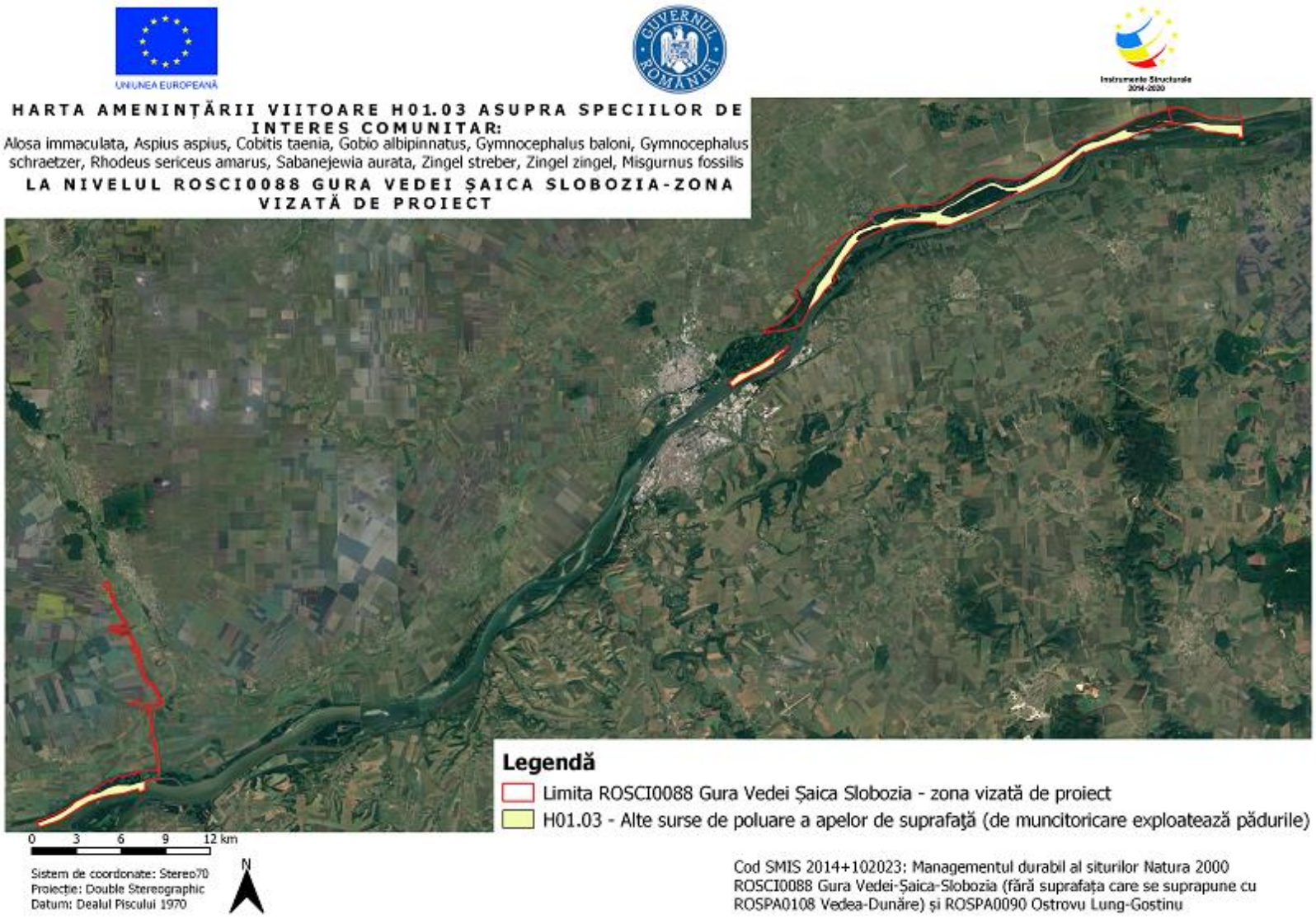

Amenințarea H01.03 asupra speciilor de pești

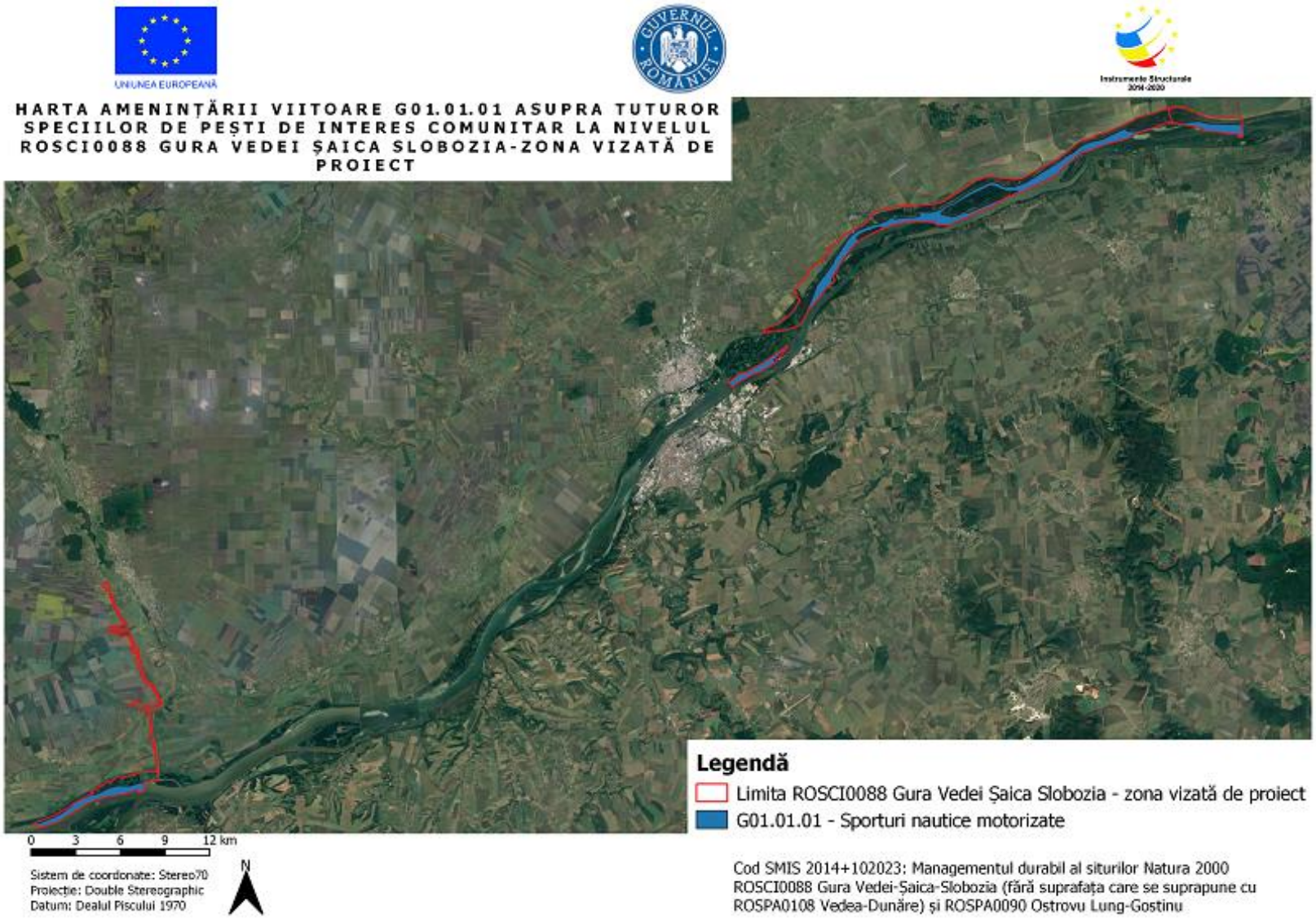

Amenințarea G01.01.01 asupra speciilor de pești

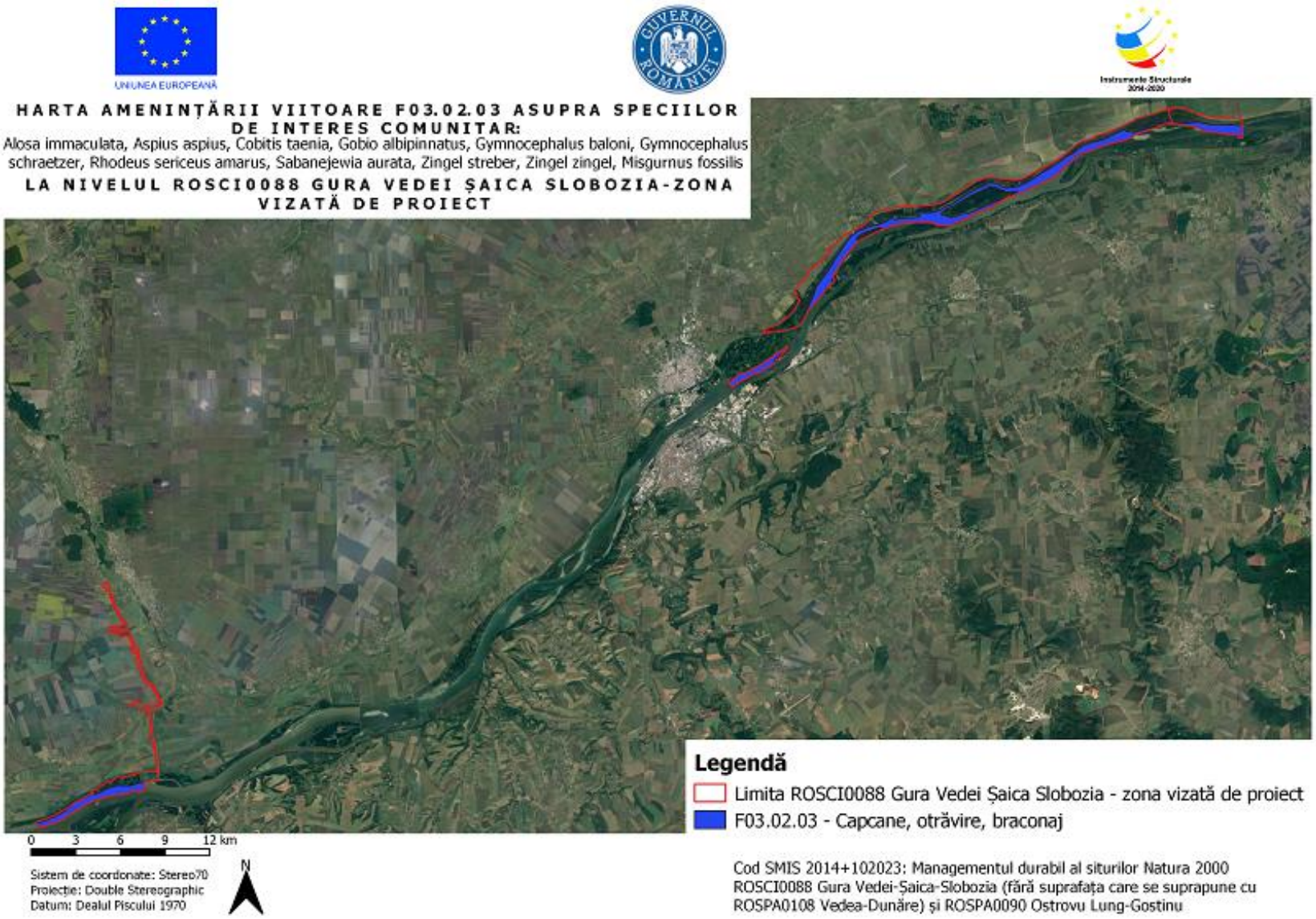

Amenințarea F03.02.03 asupra speciilor de pești

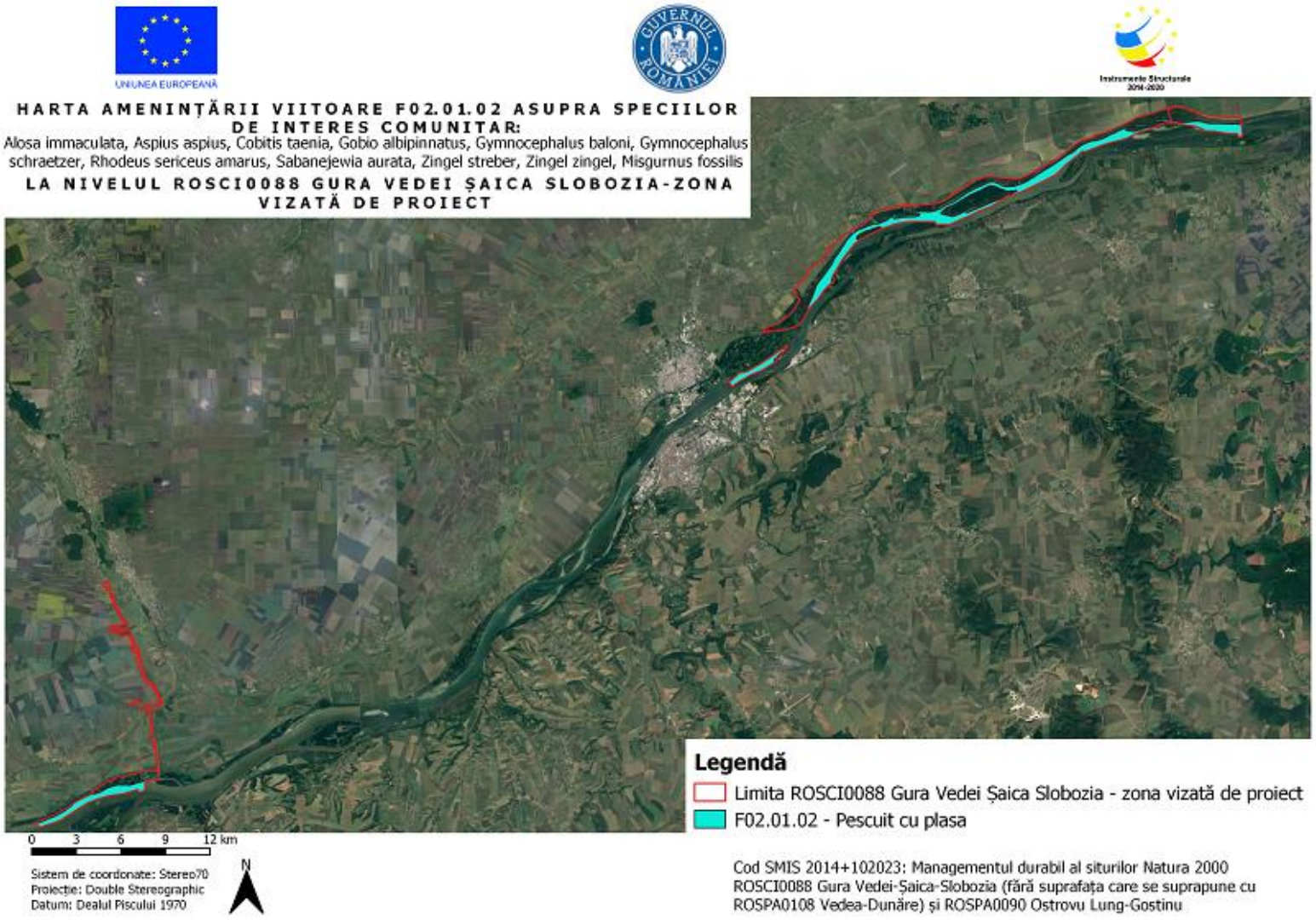

Amenințarea F02.01.02 asupra speciilor de pești

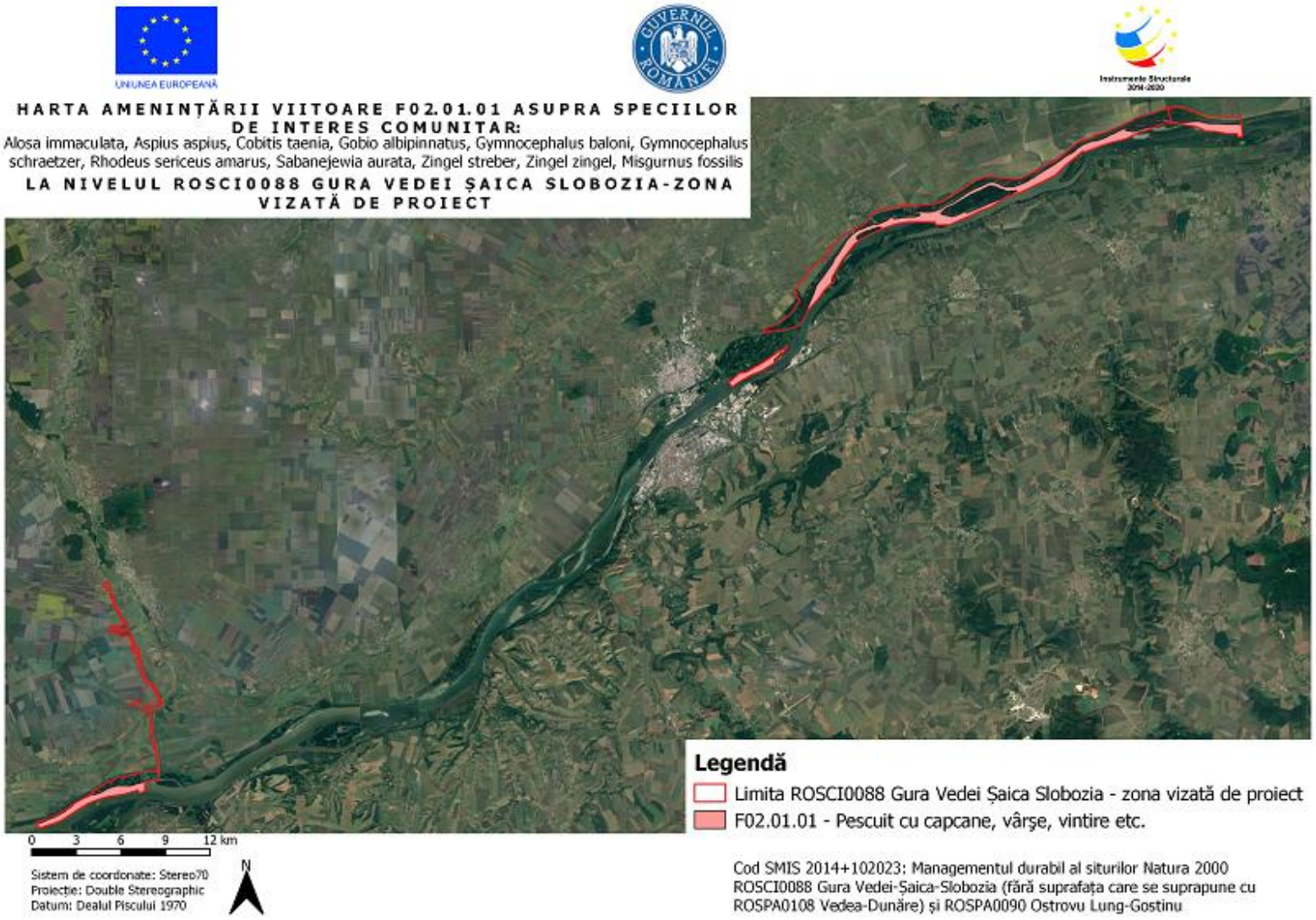

Amenințarea F02.01.01 asupra speciilor de pești

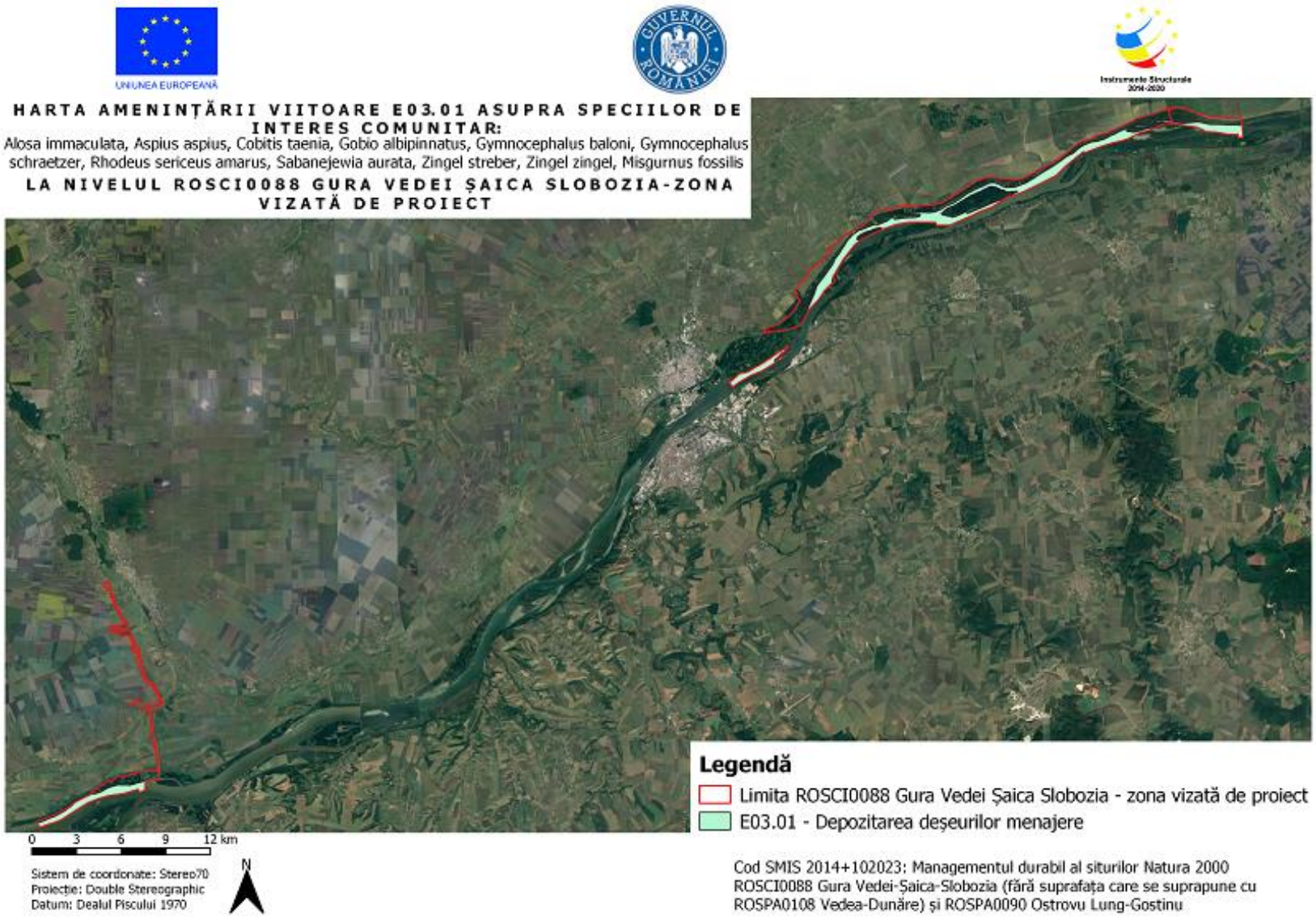

Amenințarea E03.01 asupra speciilor de pești

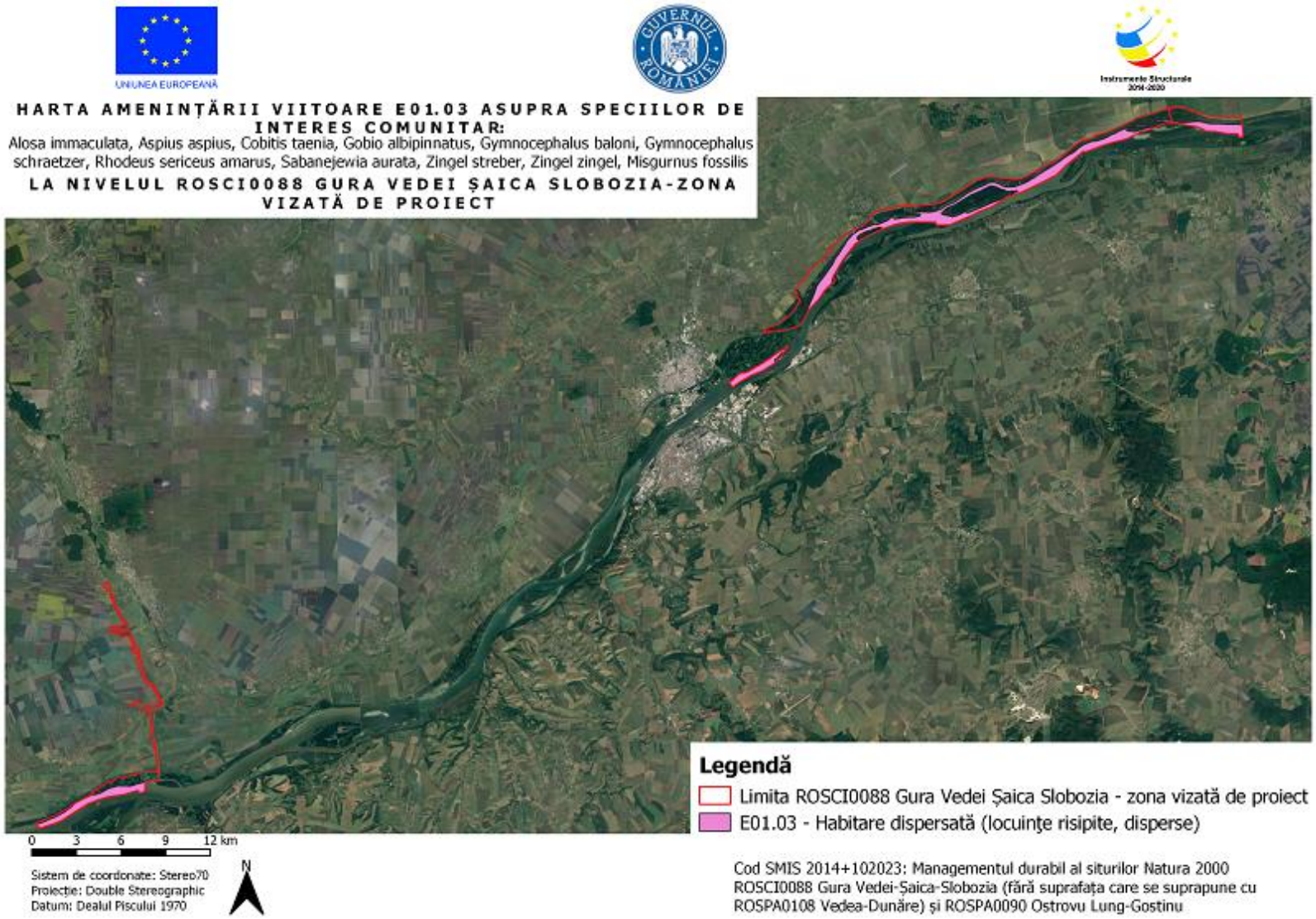

Amenințarea E01.03 asupra speciilor de pești

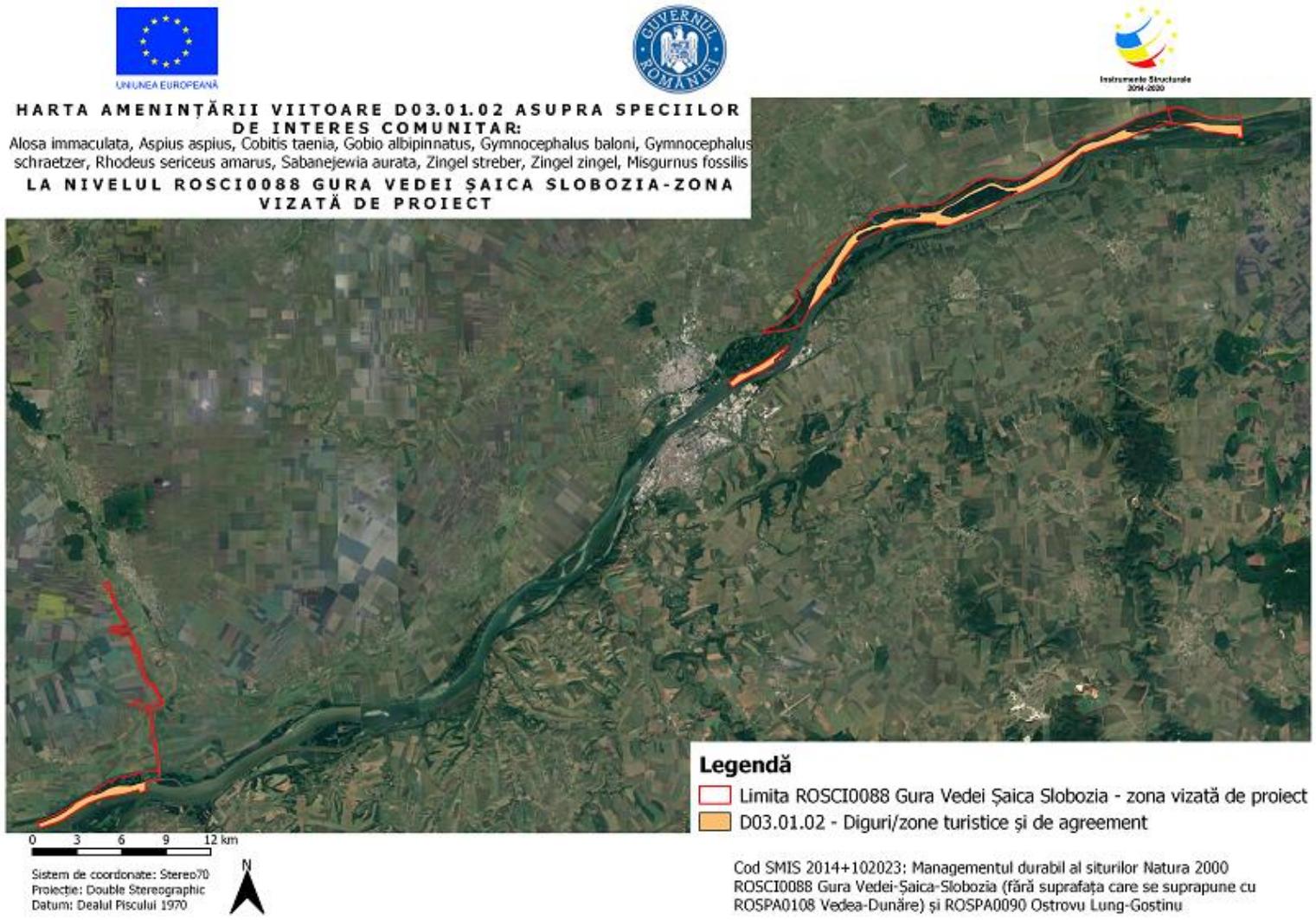

Amenințarea D03.01.02 asupra speciilor de pești

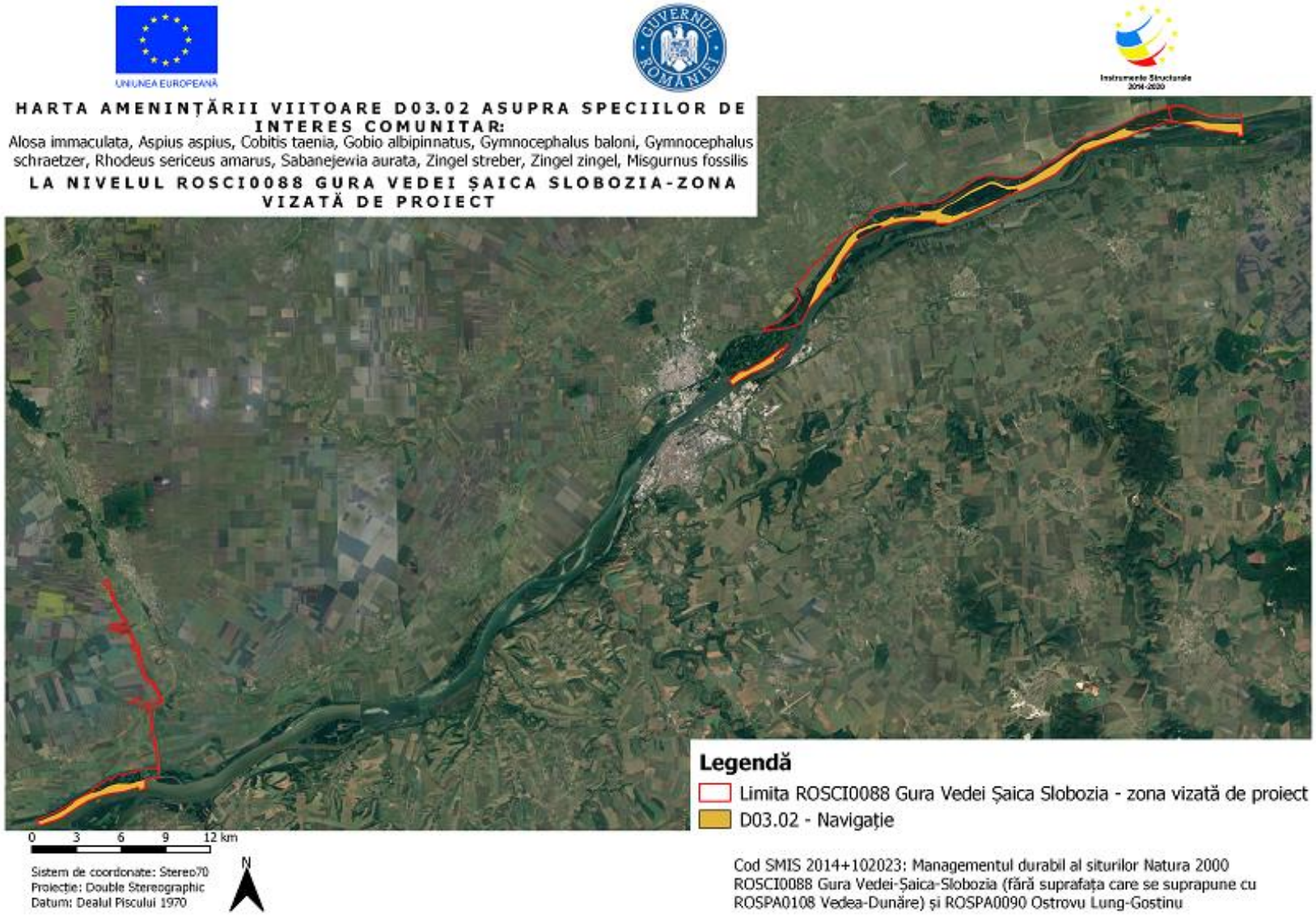

Amenințarea D03.02 asupra speciilor de pești

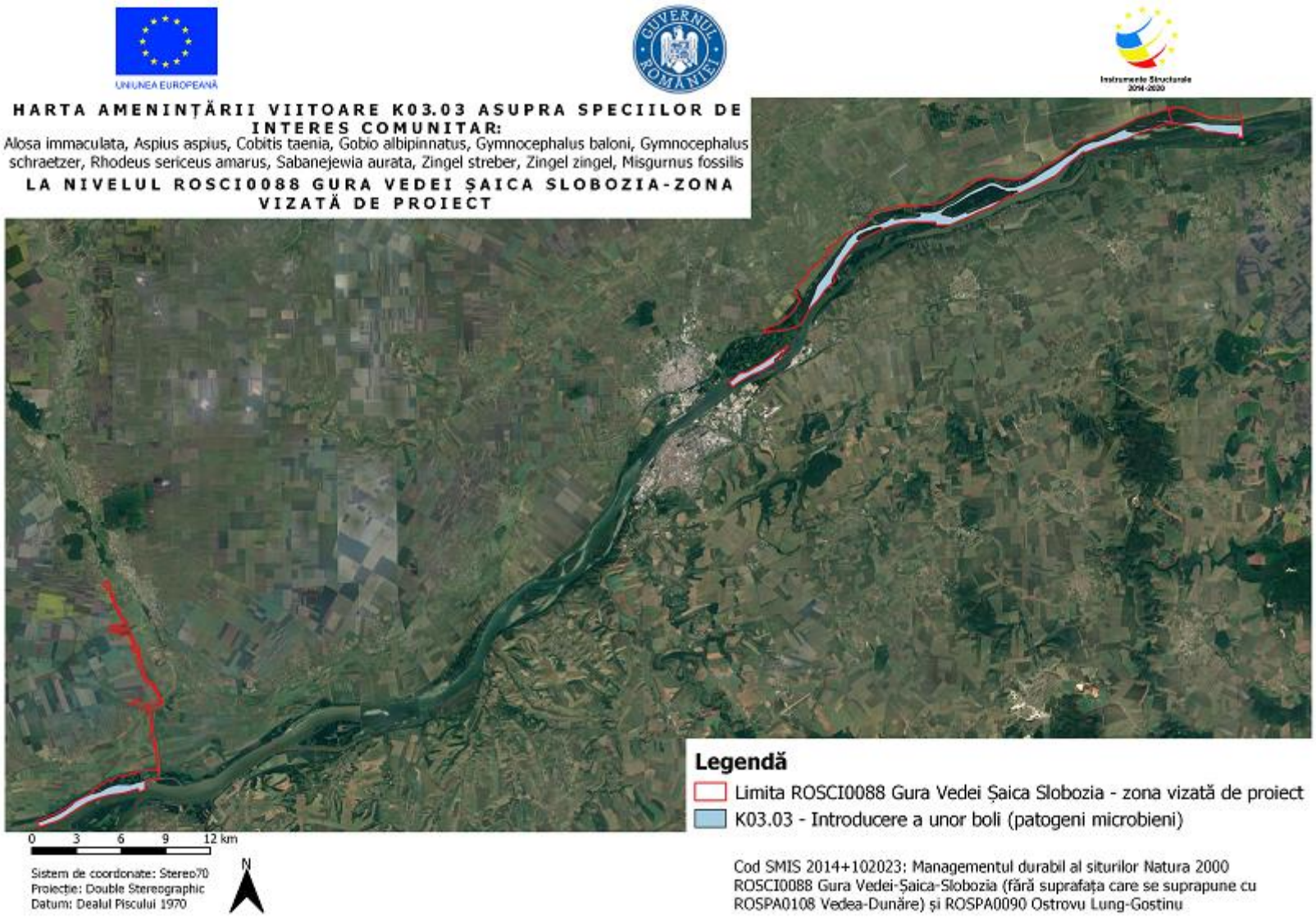

Amenințarea K03.04 asupra speciilor de pești

3.23.2.3. Herpetofaună

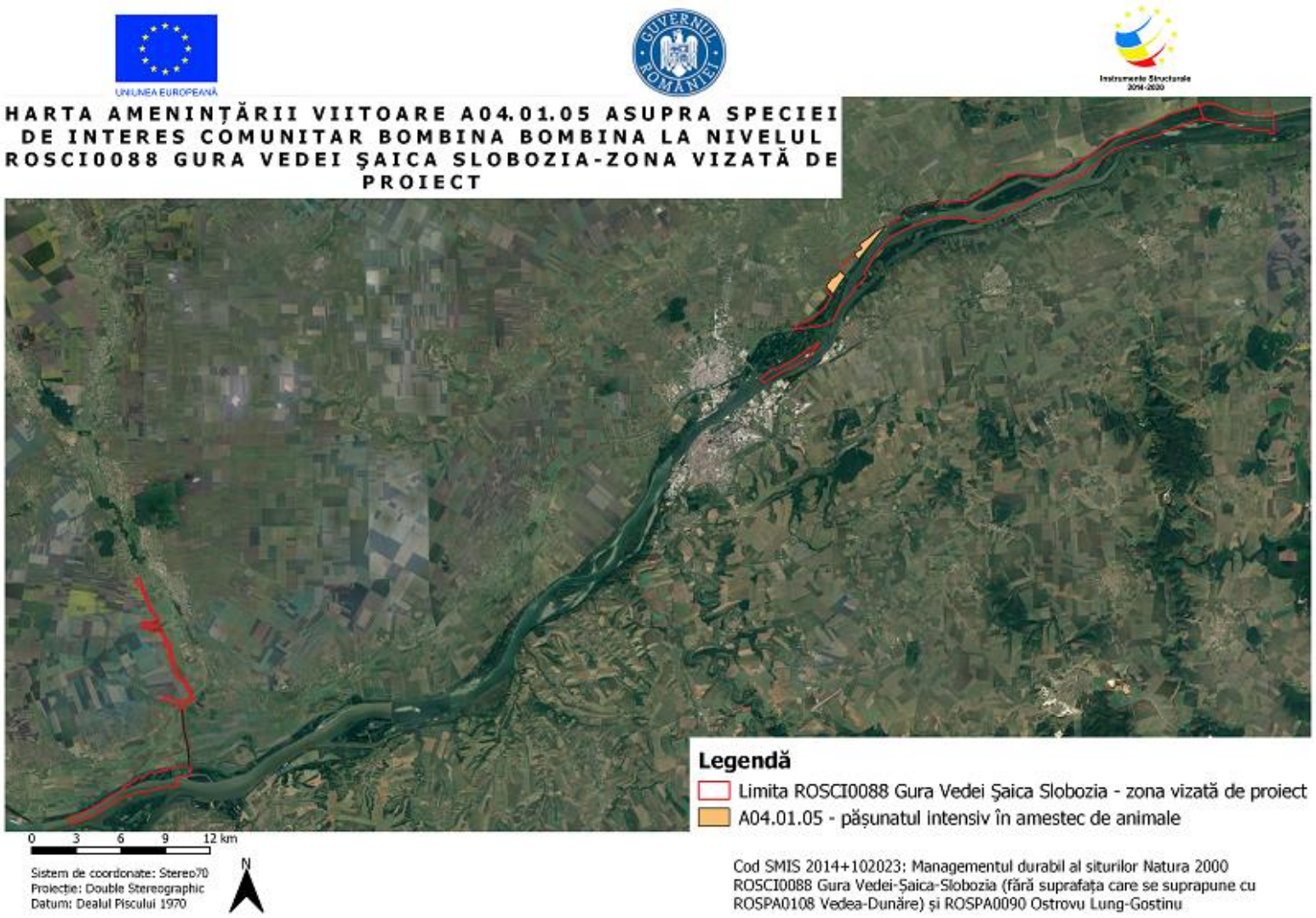

Amenințarea A04.01.05 asupra speciei Bombina bombina

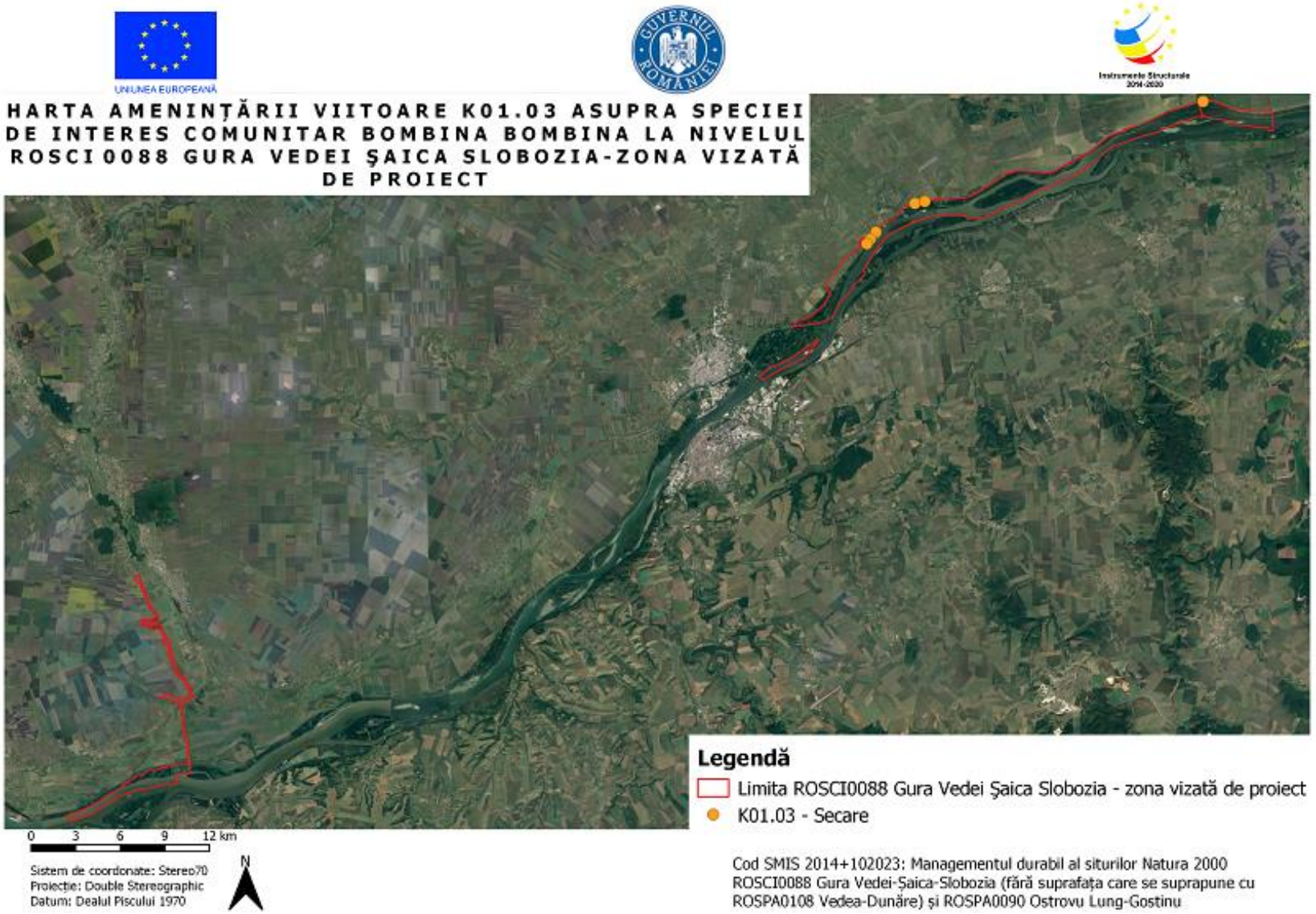

Amenințarea K01.03 asupra speciei Bombina bombina

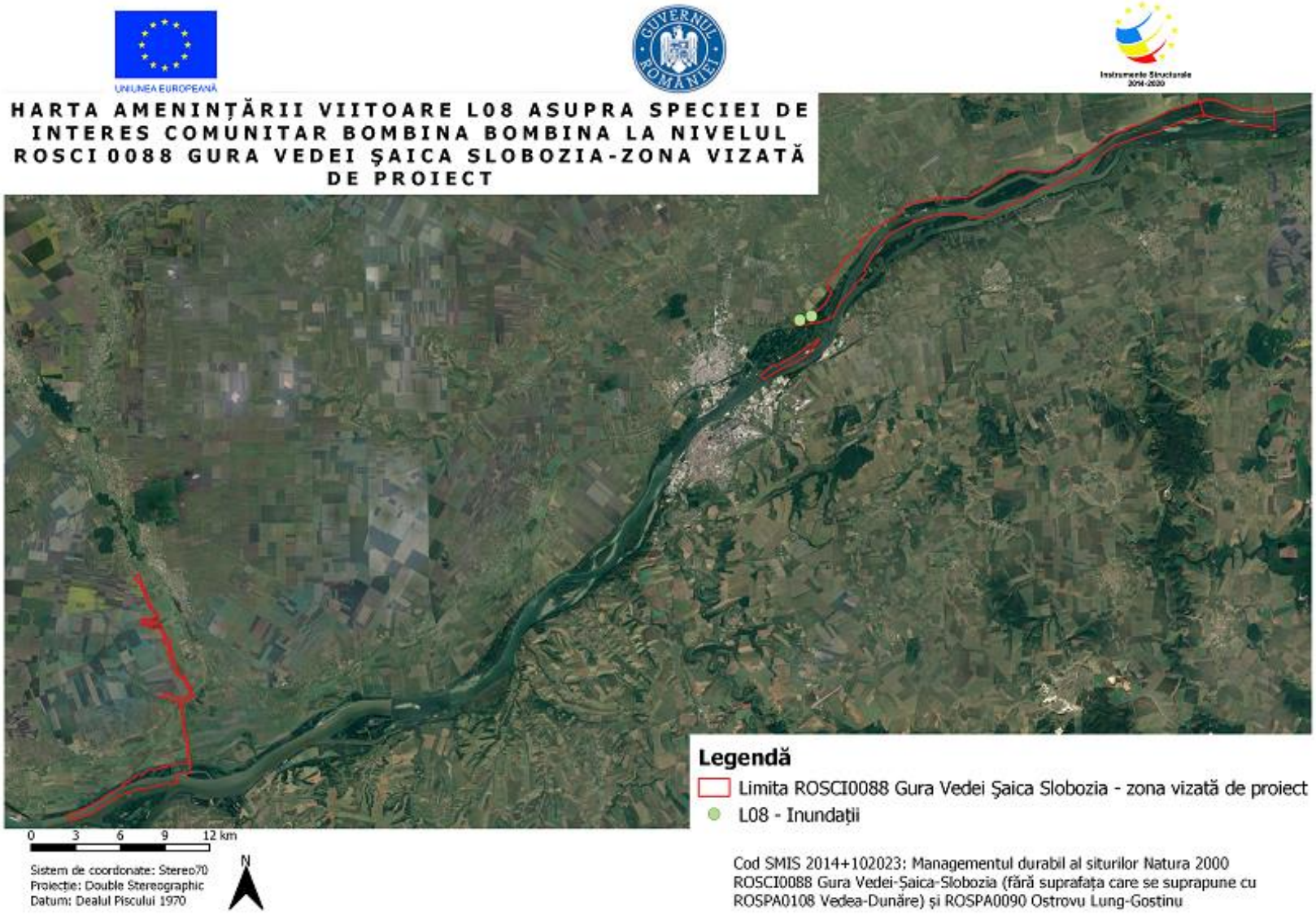

Amenințarea L08 asupra speciei Bombina bombina

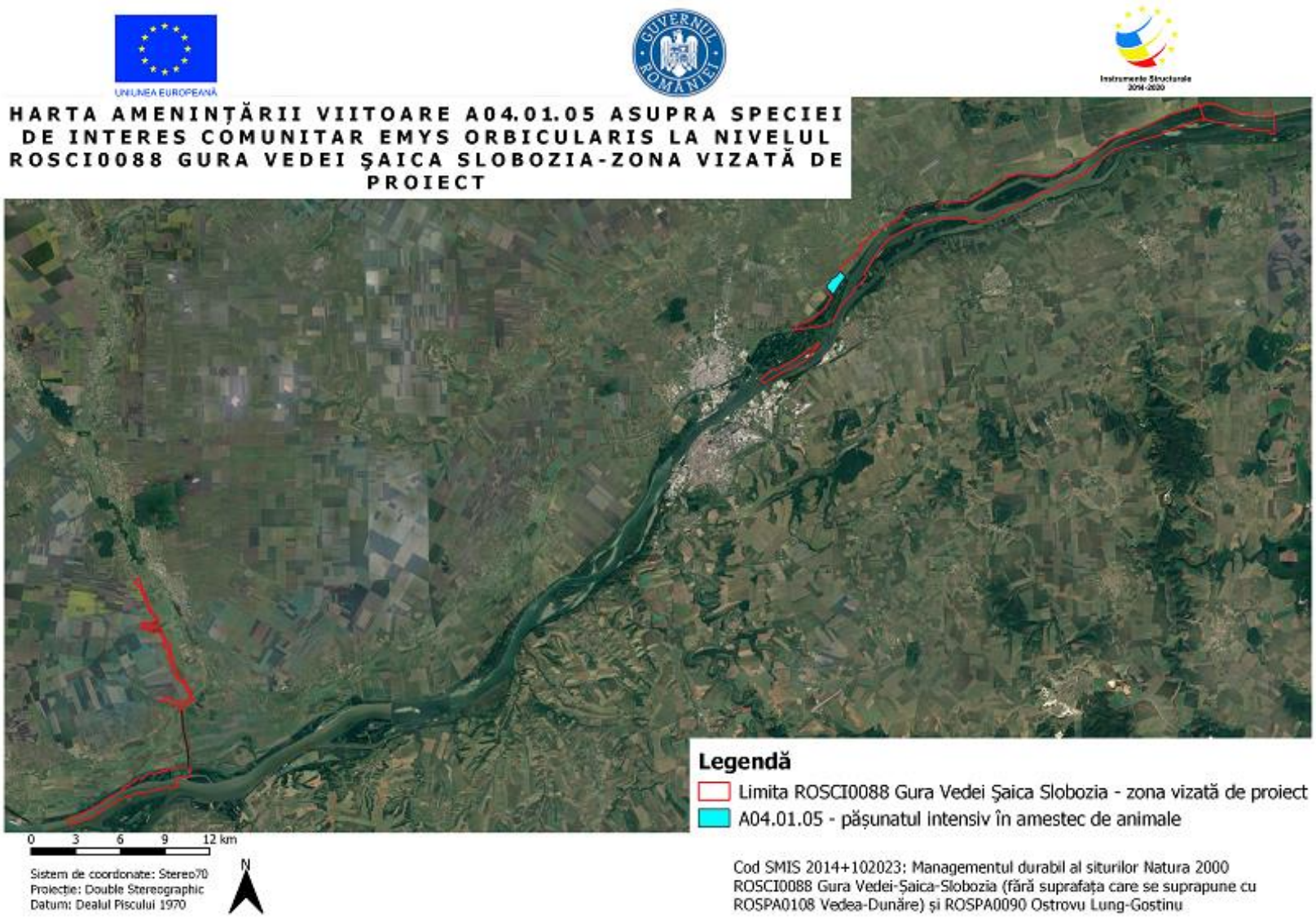

Amenințarea A04.01.05 asupra speciei Emys orbicularis

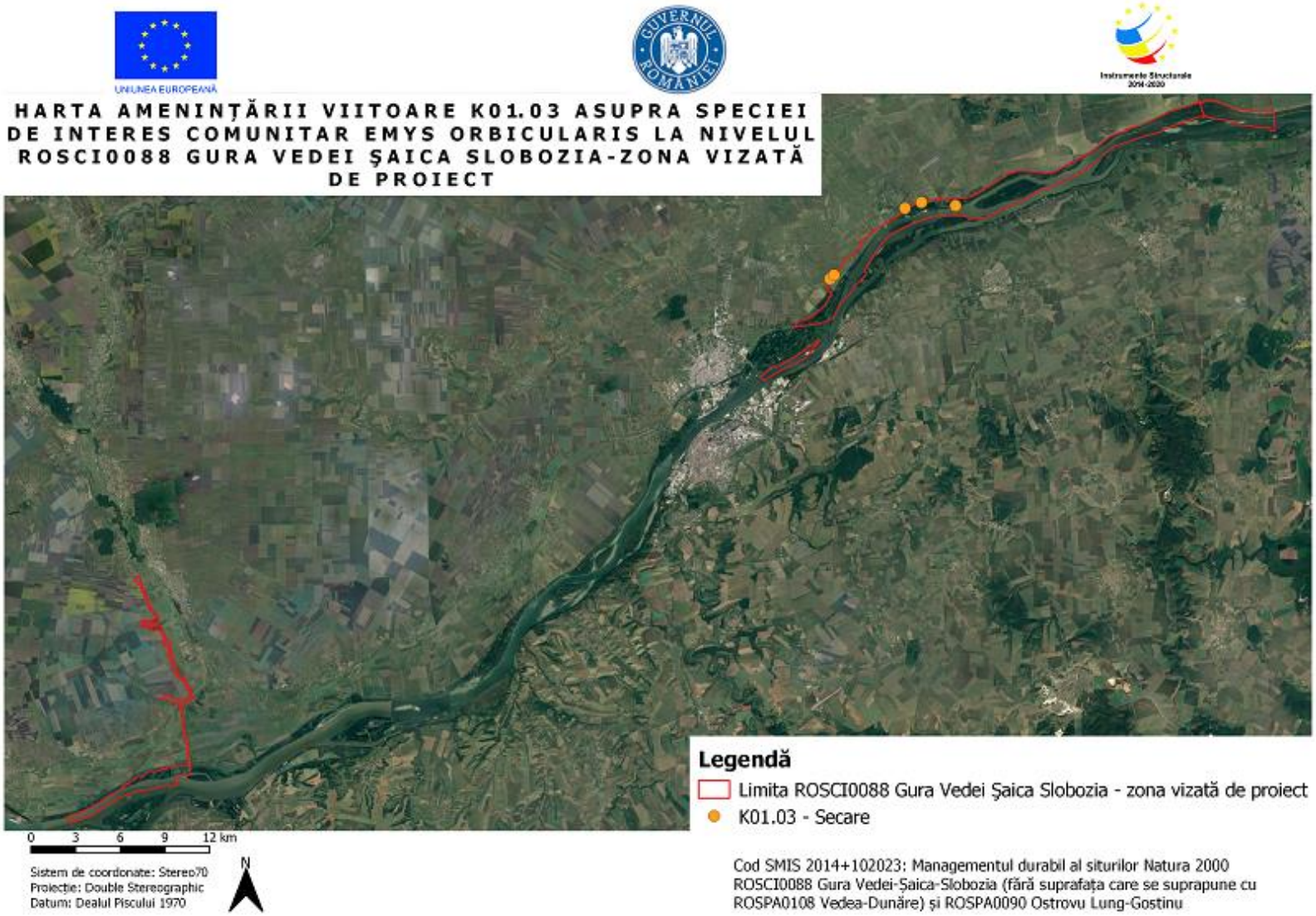

Amenințarea K01.03 asupra speciei Emys orbicularis

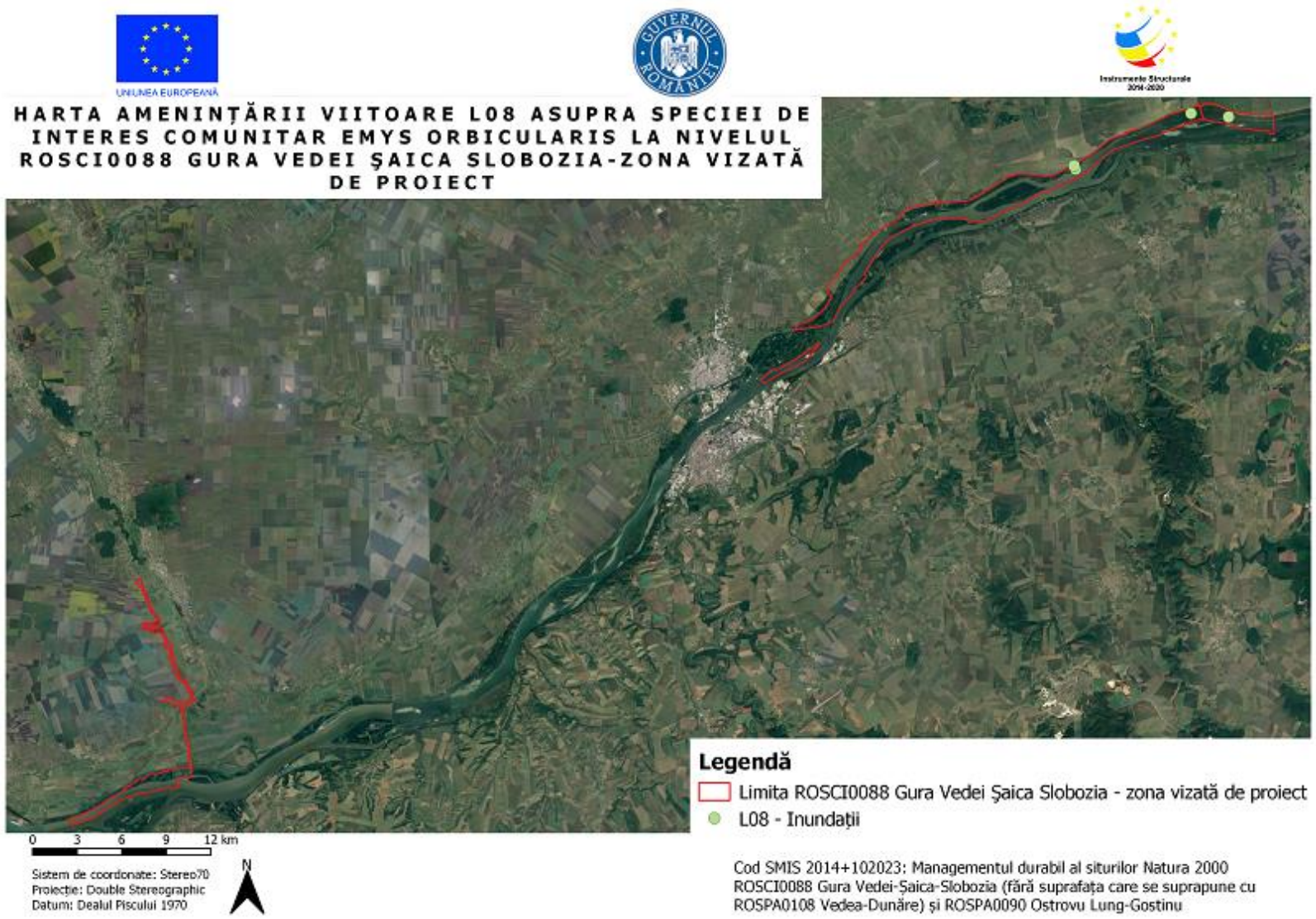

Amenințarea L08 asupra speciei Emys orbicularis

3.23.2.3. Avifaună

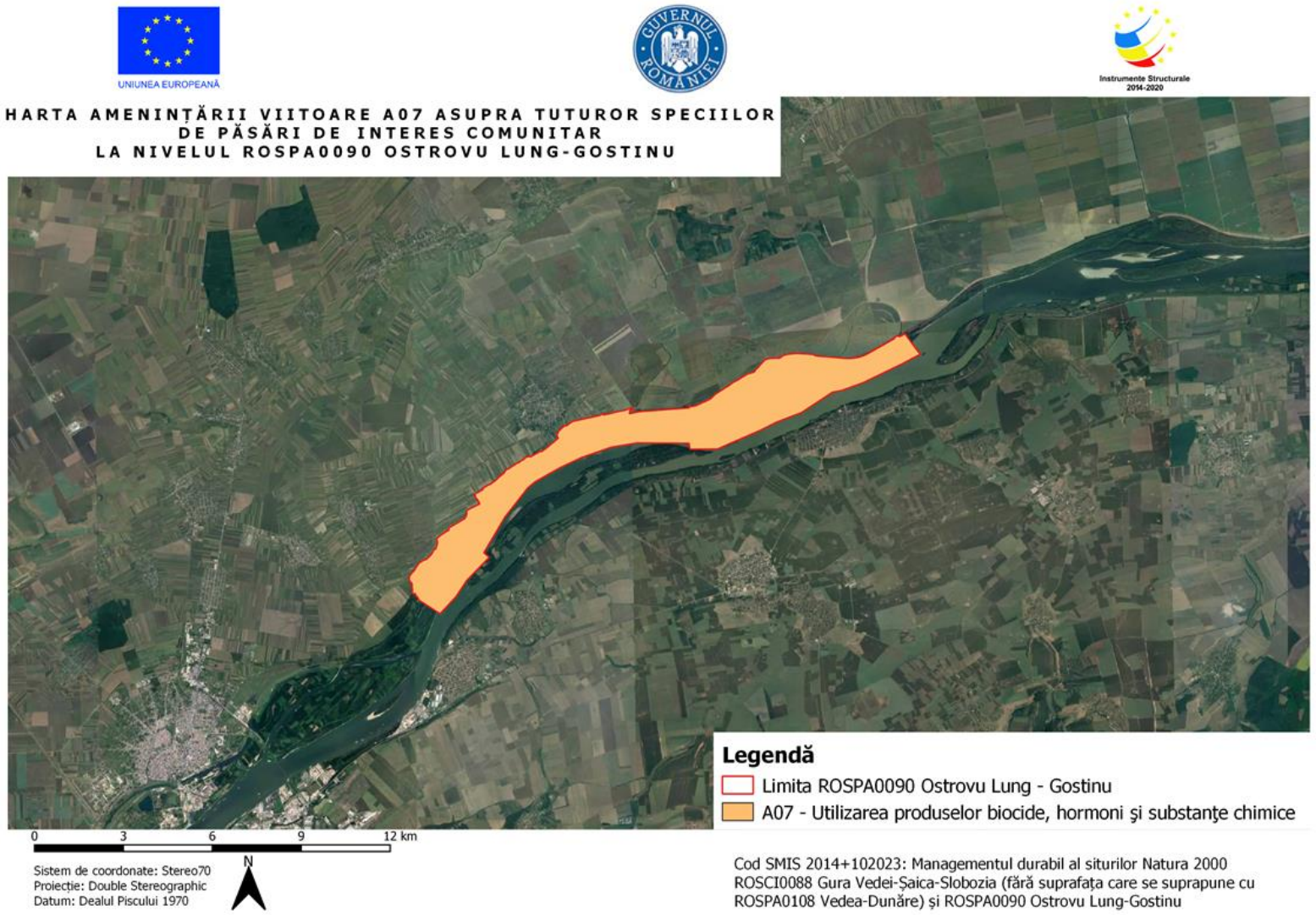

Amenințarea A07 asupra tuturor speciilor de păsări de interes comunitar

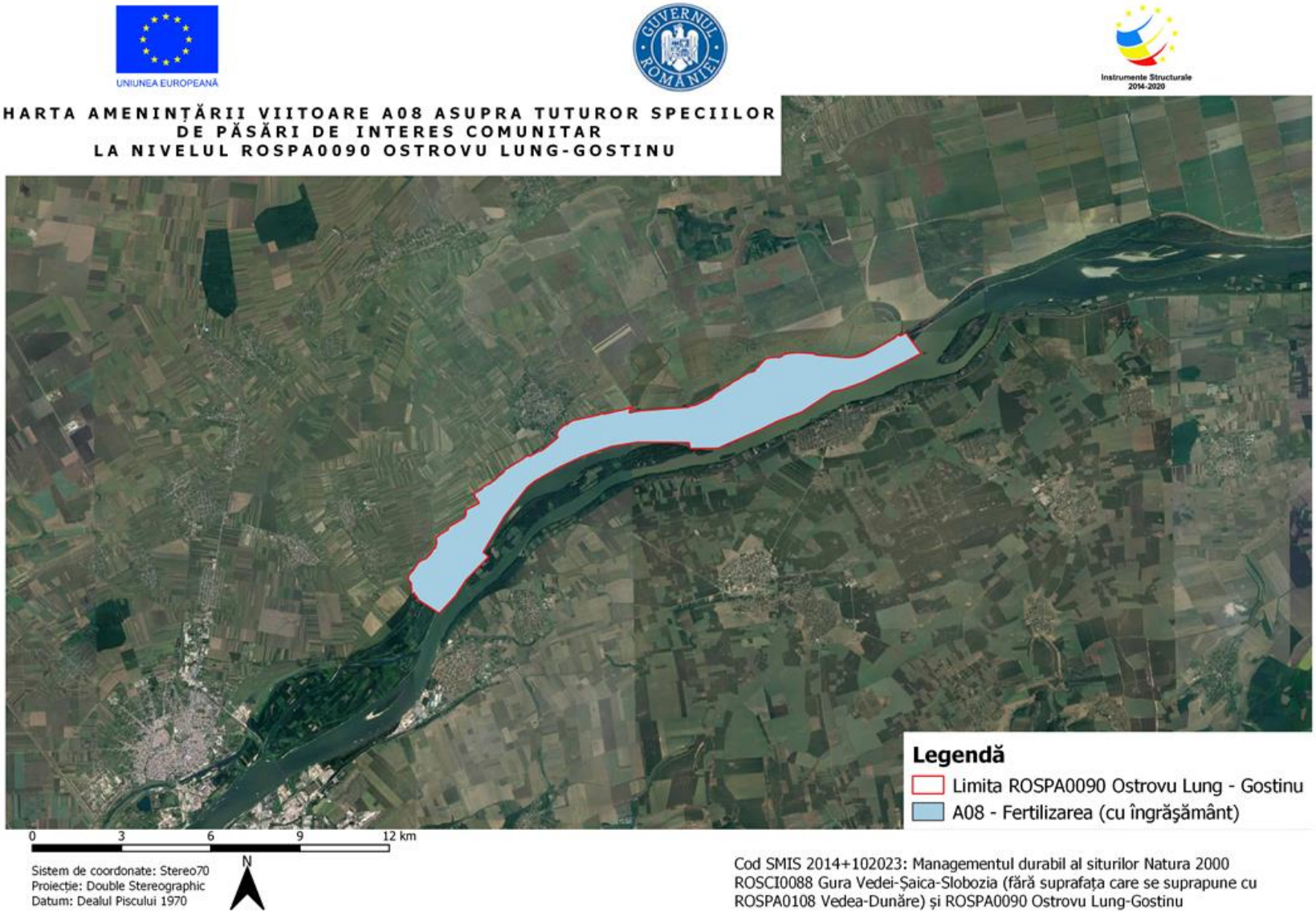

Amenințarea A08 asupra tuturor speciilor de păsări de interes comunitar

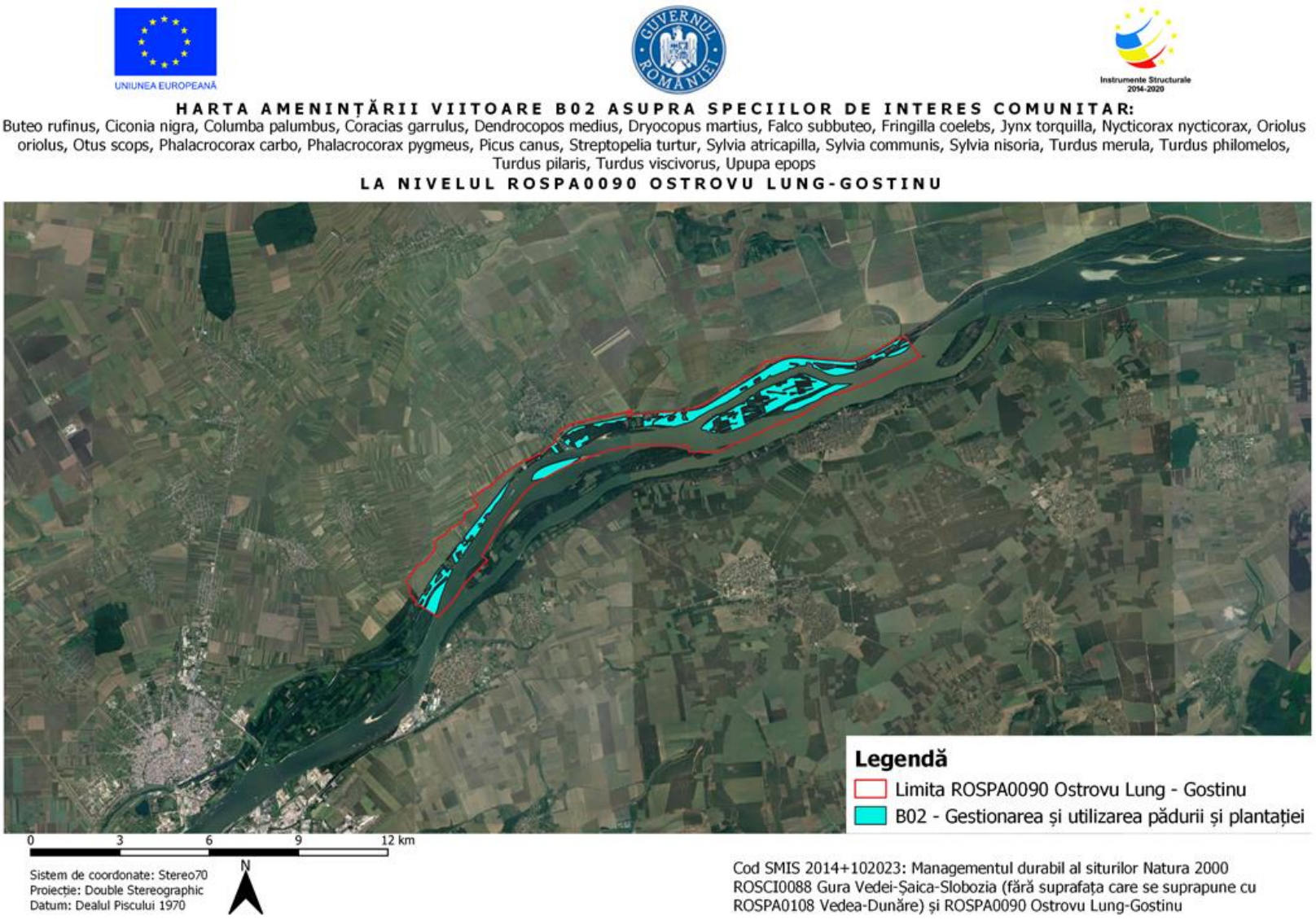

Amenințarea A08 asupra unor specii de păsări de interes comunitar

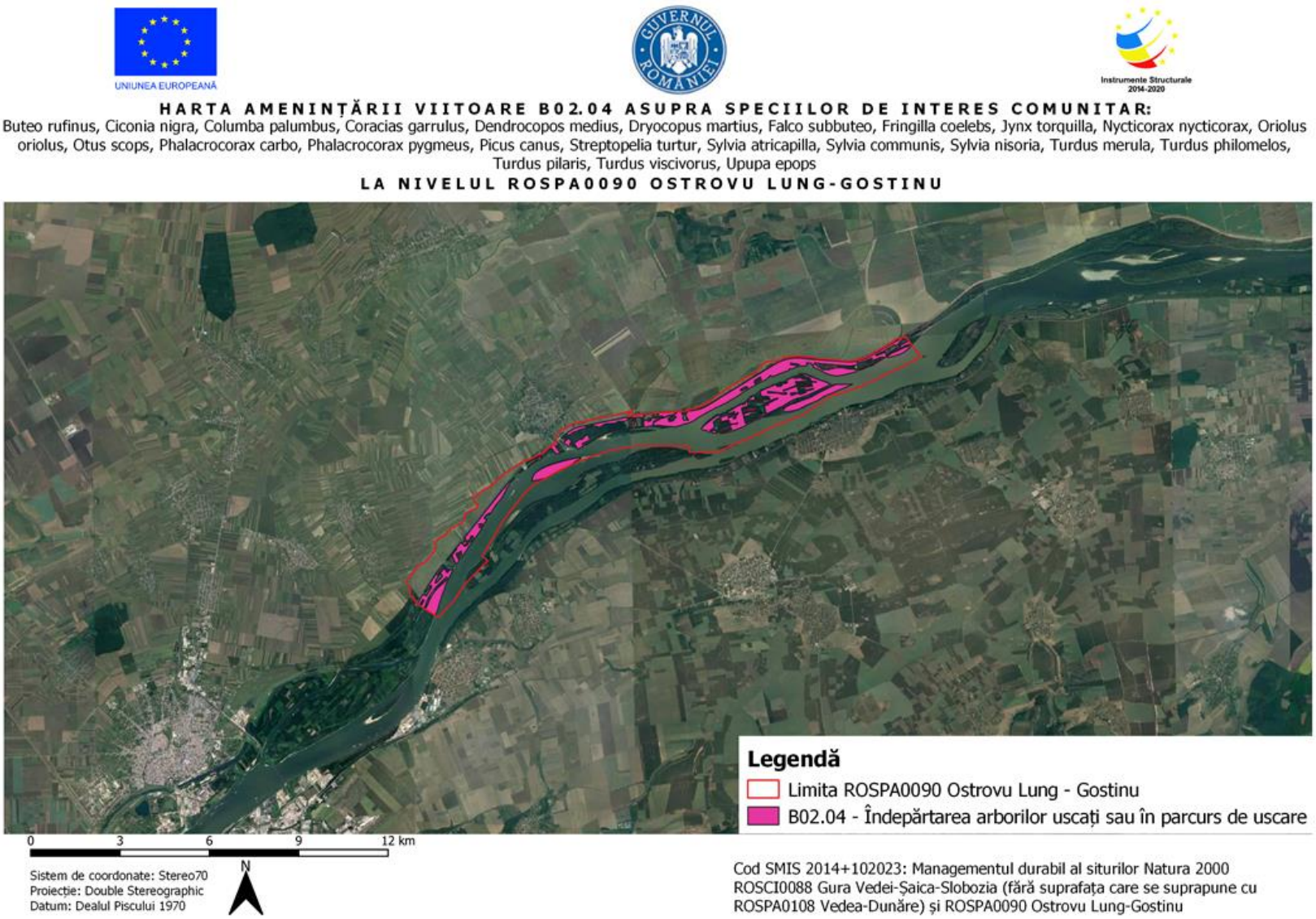

Amenințarea B02.04 asupra unor specii de păsări de interes comunitar

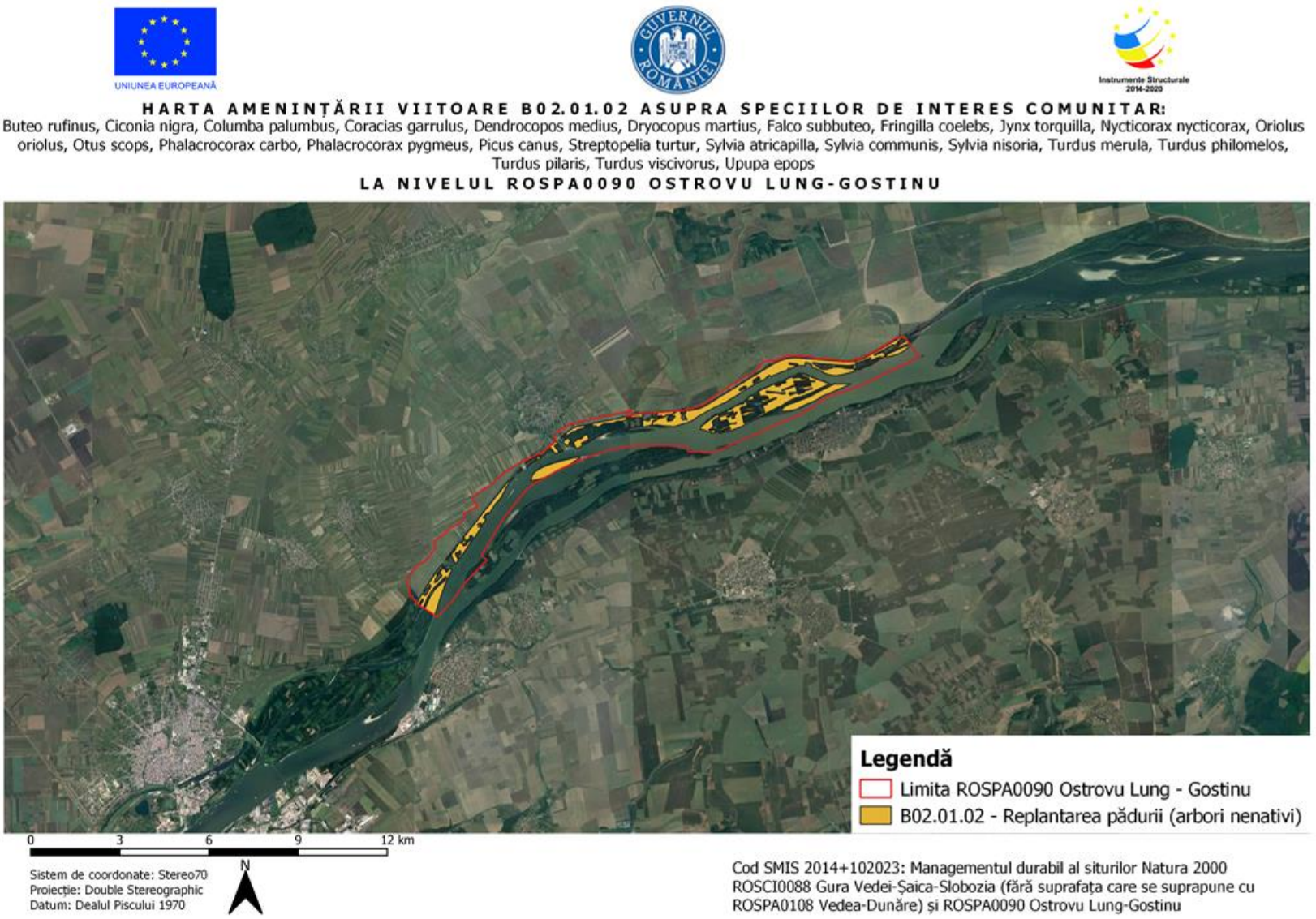

Amenințarea B02.01.02 asupra unor specii de păsări de interes comunitar

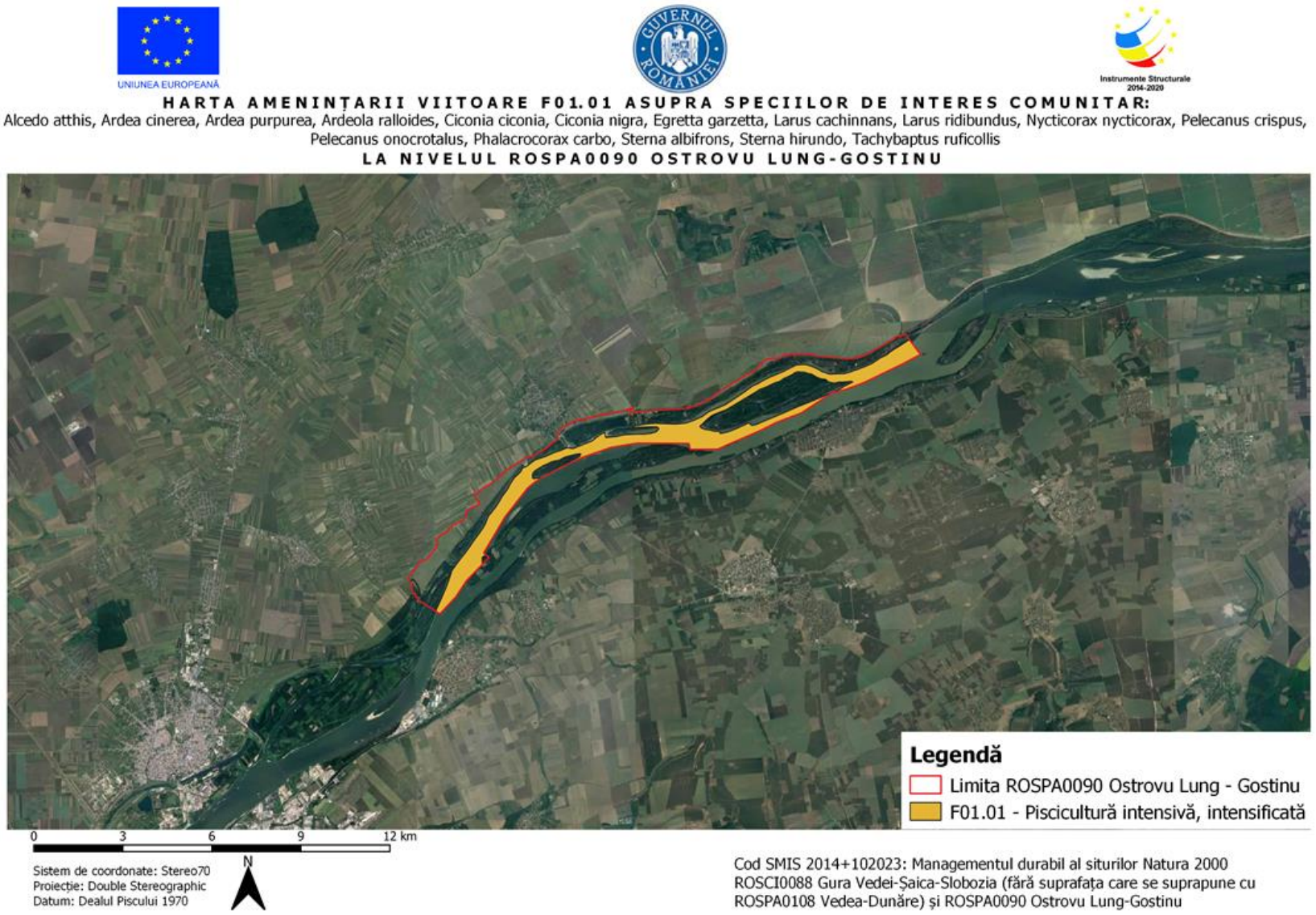

Amenințarea F01.01 asupra unor specii de păsări de interes comunitar

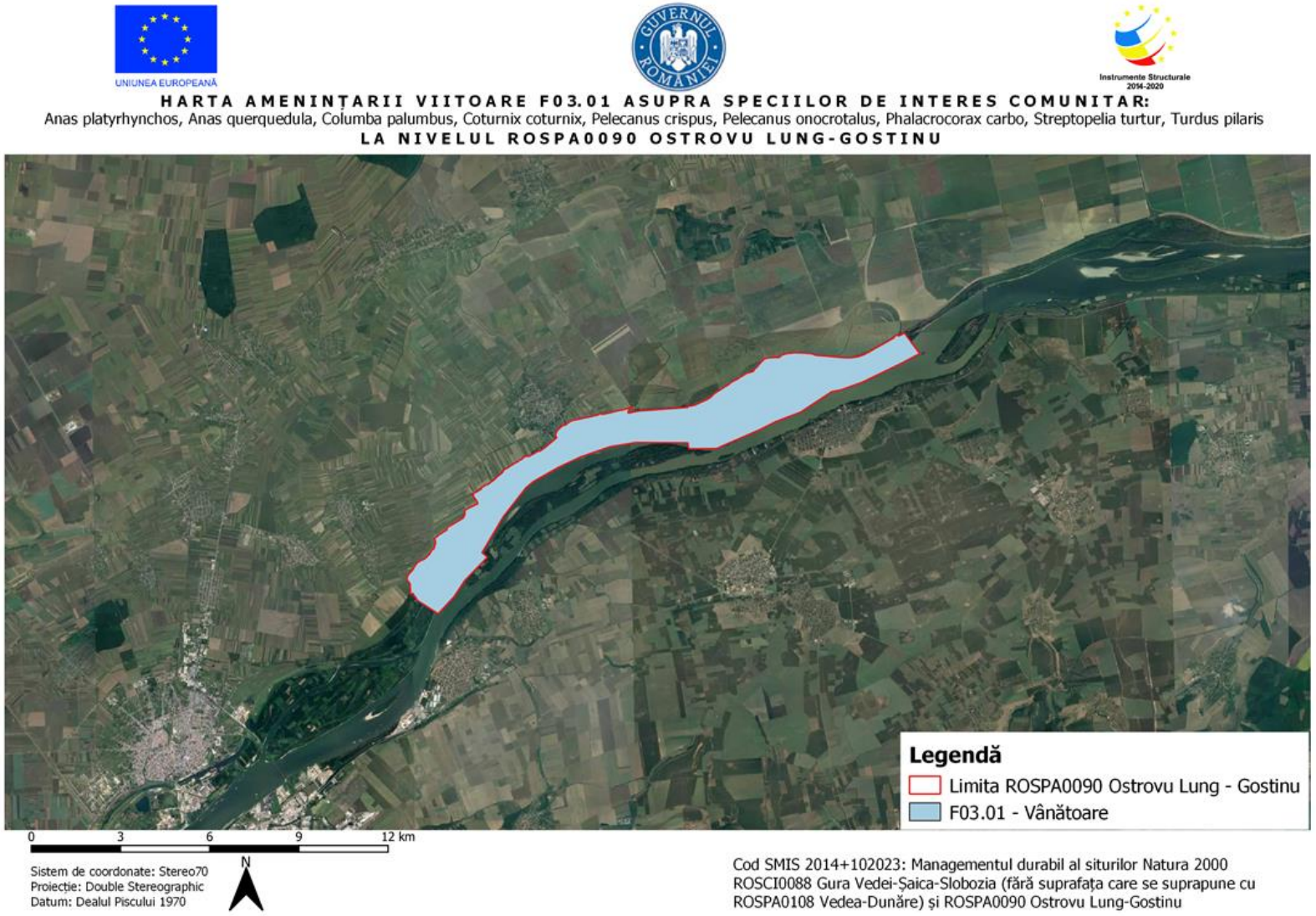

Amenințarea F03.01 asupra unor specii de păsări de interes comunitar

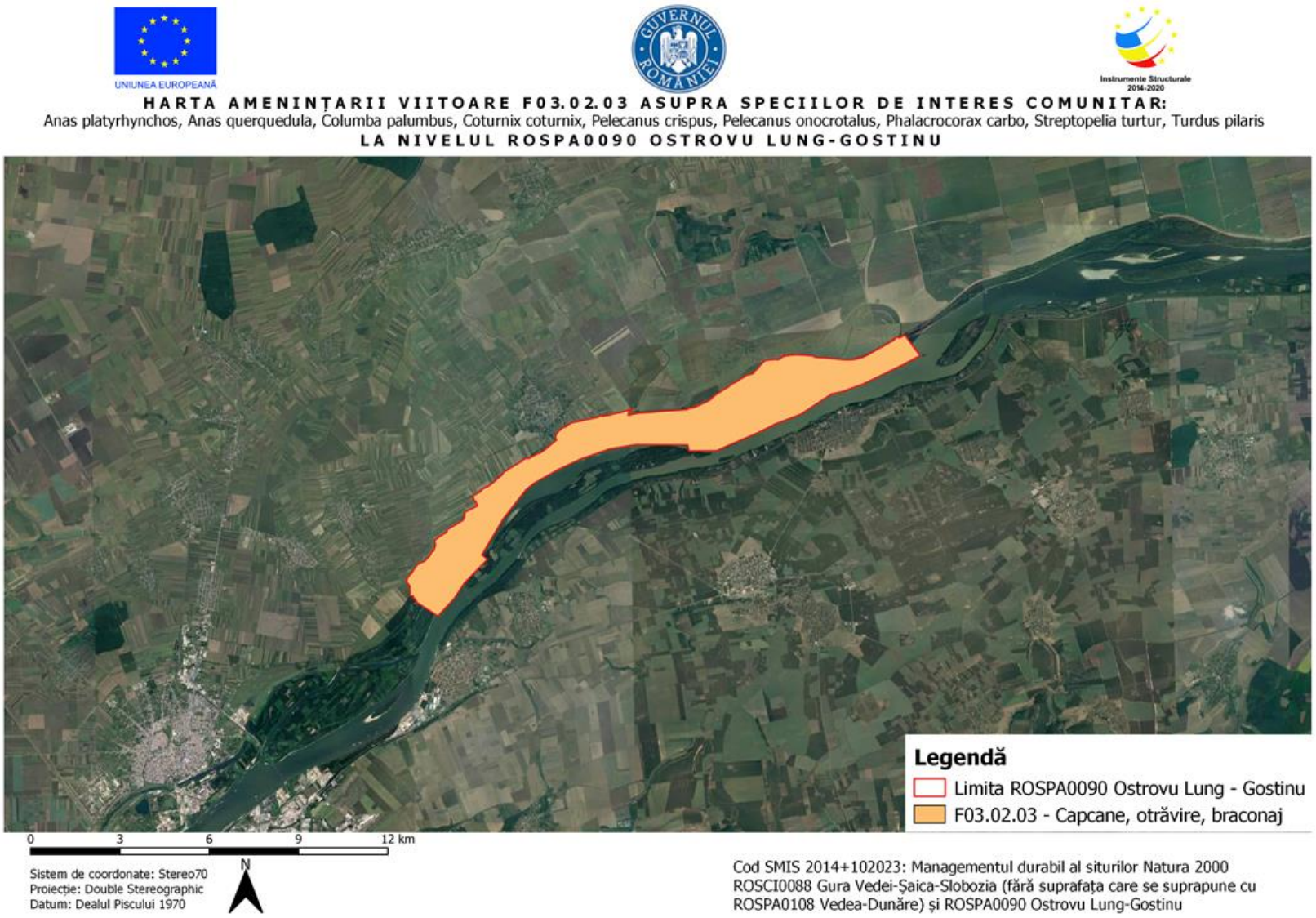

Amenințarea F03.02.03 asupra unor specii de păsări de interes comunitar

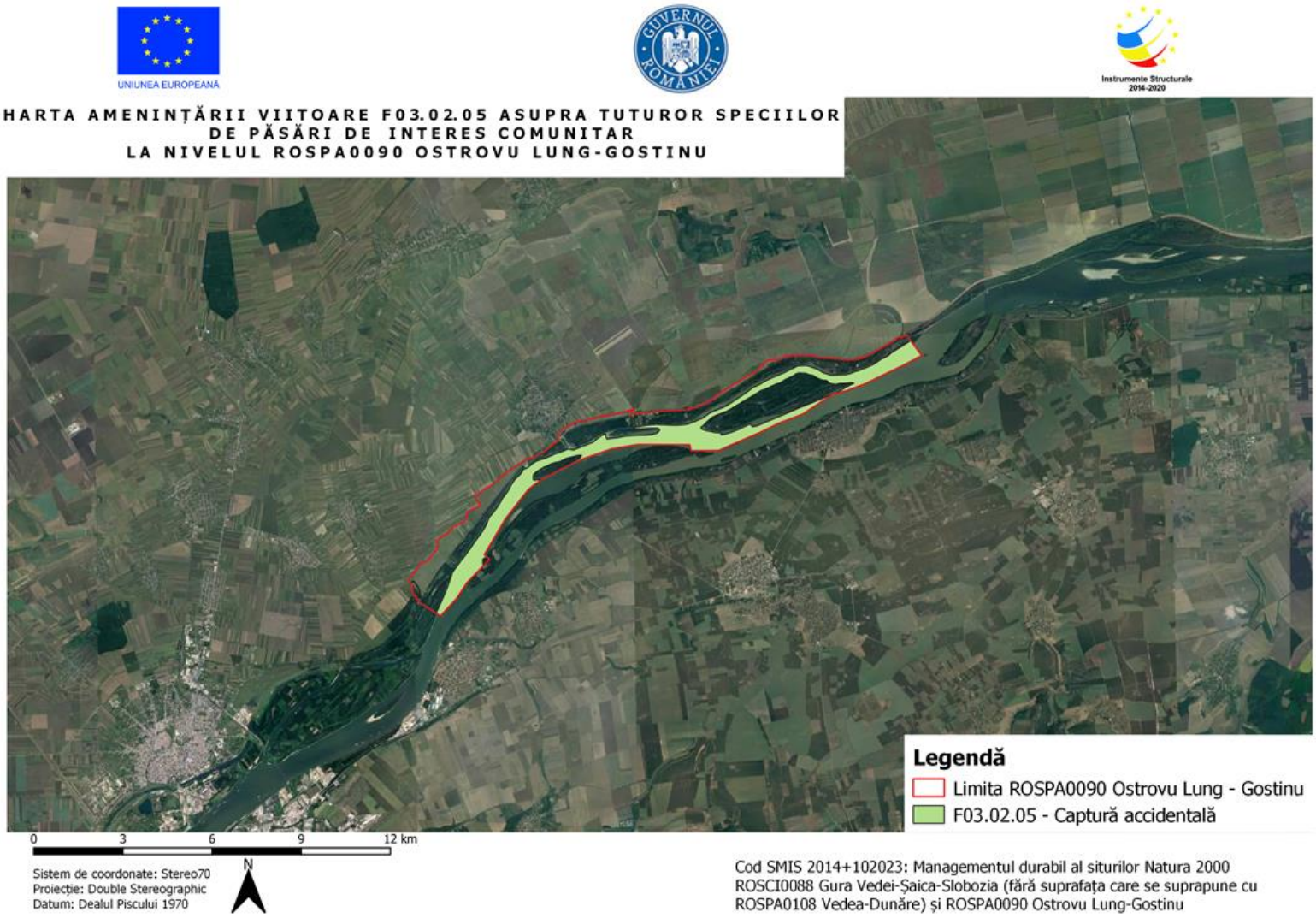

Amenințarea F03.02.05 asupra tuturor speciilor de păsări de interes comunitar

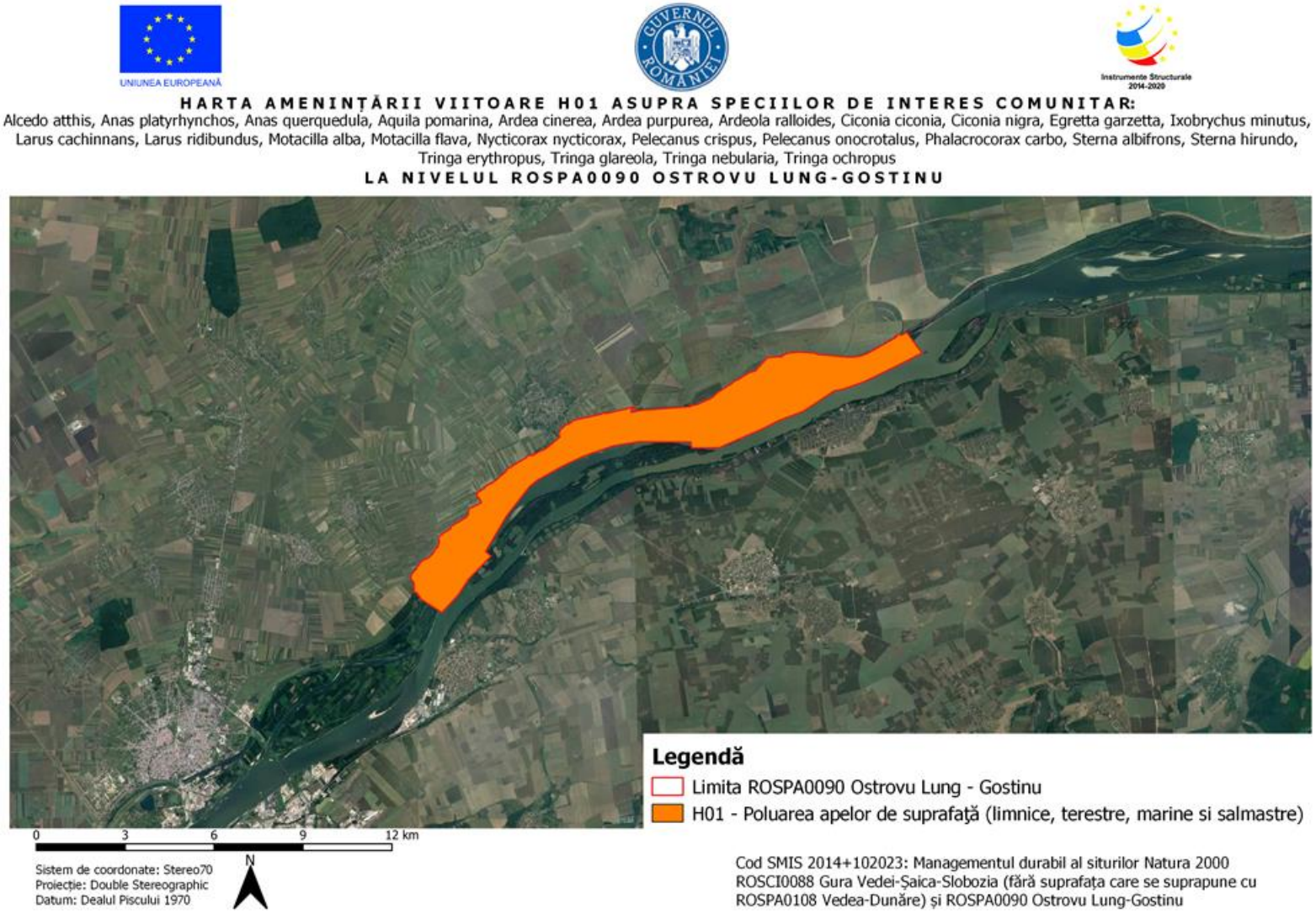

Amenințarea H01 asupra unor specii de păsări de interes comunitar



Amenințarea H01.05 asupra unor specii de păsări de interes comunitar

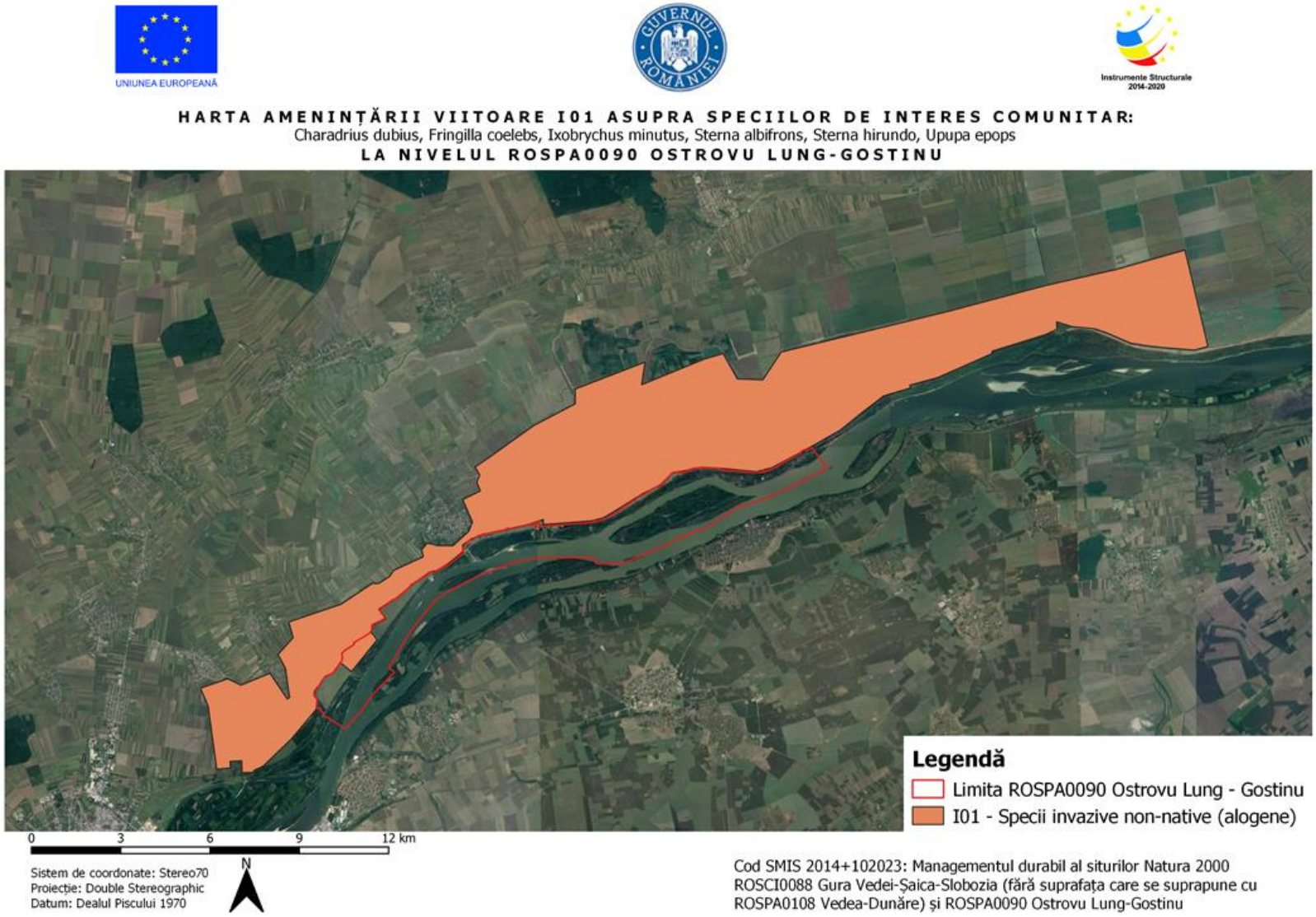

Amenințarea I01 asupra unor specii de păsări de interes comunitar

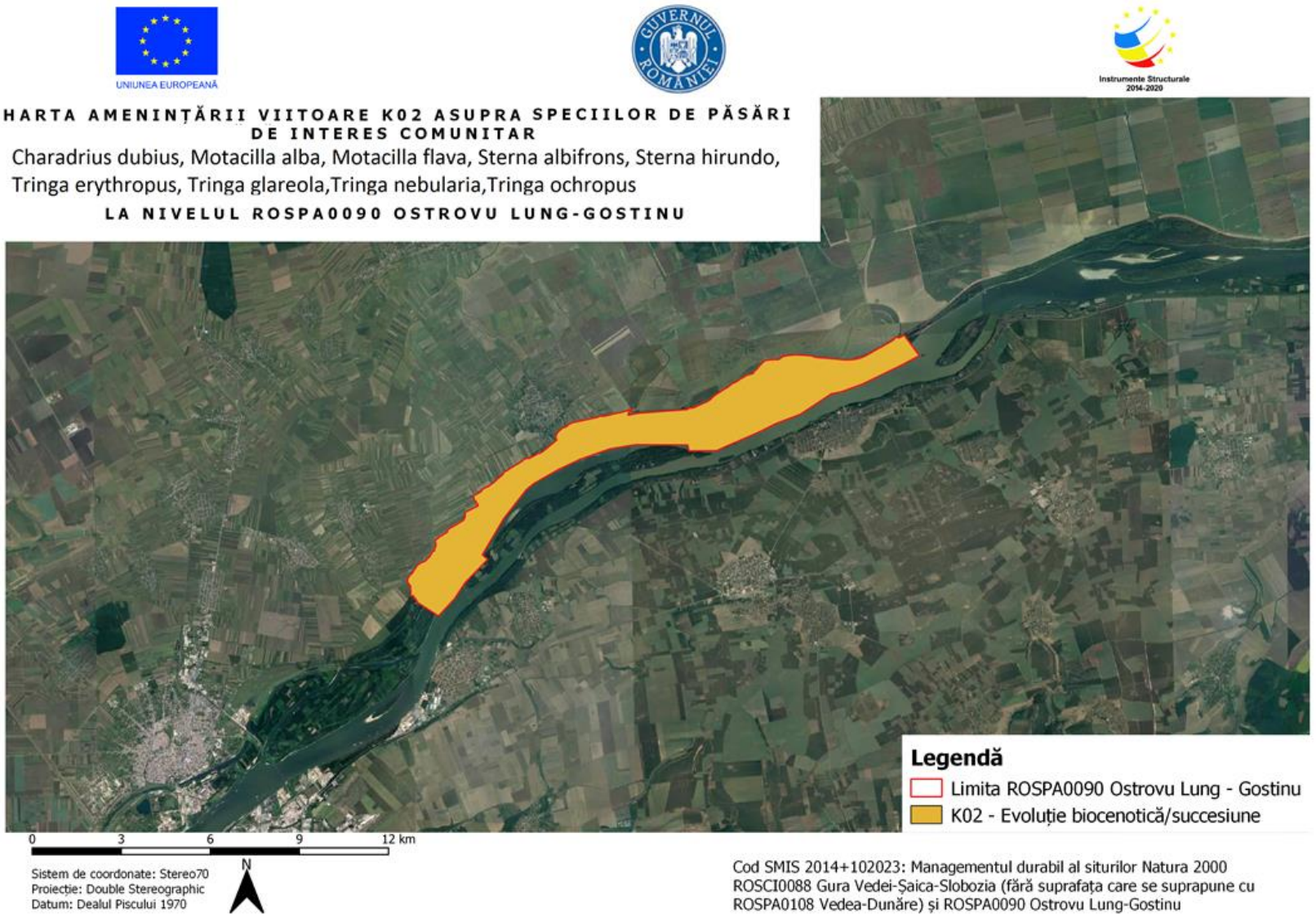

Amenințarea K02 asupra unor specii de păsări de interes comunitar

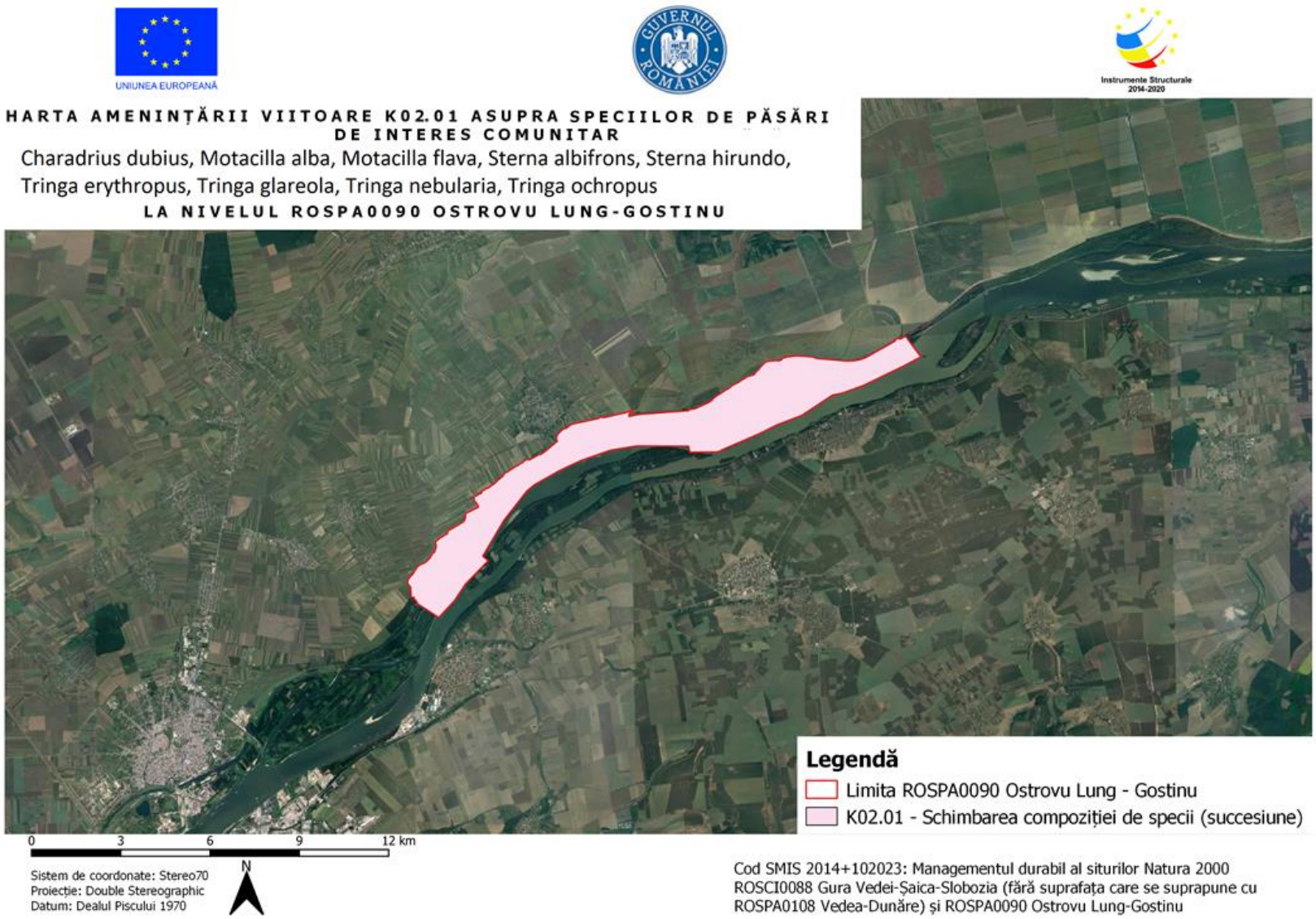

Amenințarea K02.01 asupra unor specii de păsări de interes comunitar

3.23.2.5. Mamifere

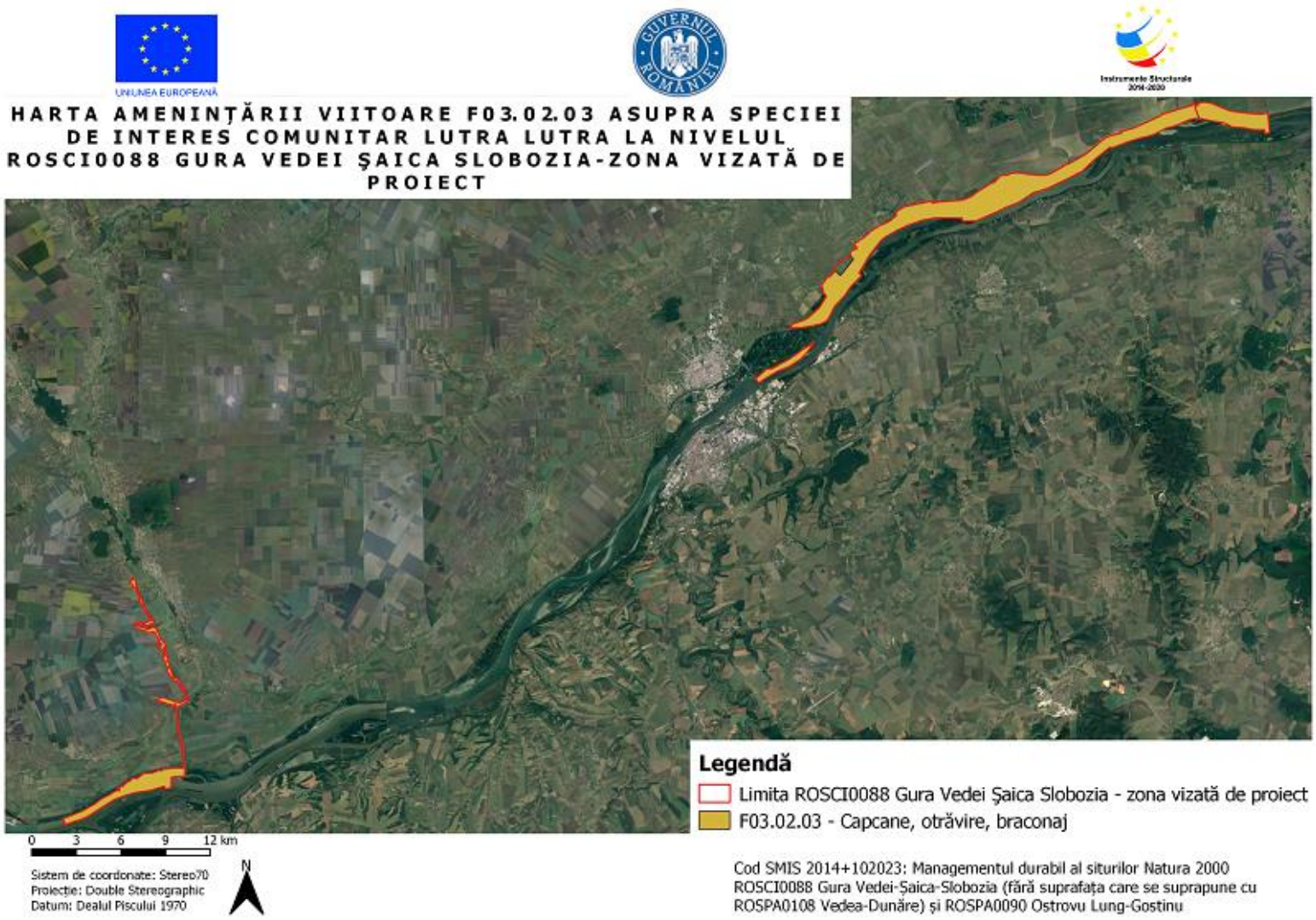

Amenințarea F03.02.03 asupra speciei Lutra lutra

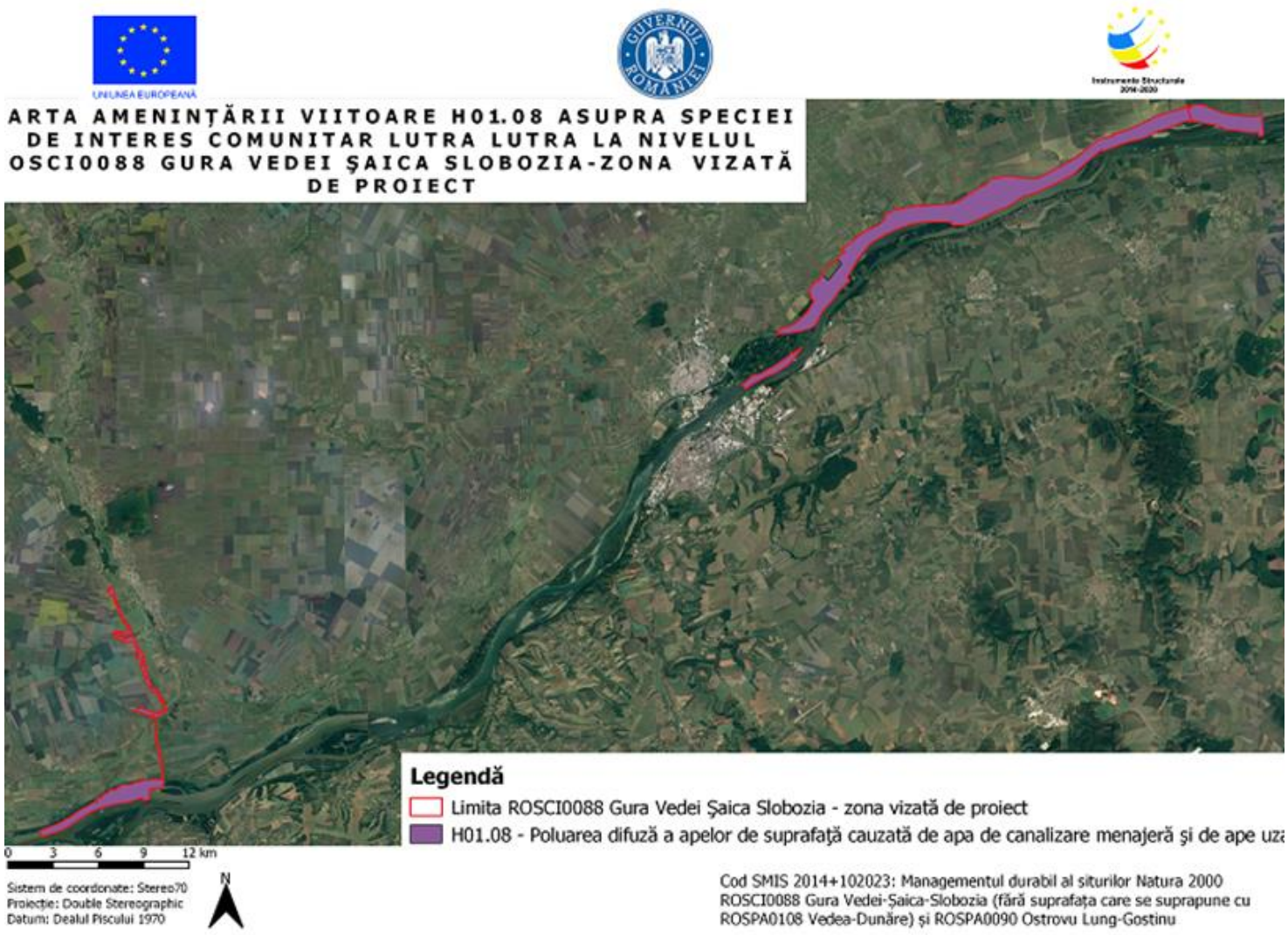

Amenințarea H01.08 asupra speciei Lutra lutra

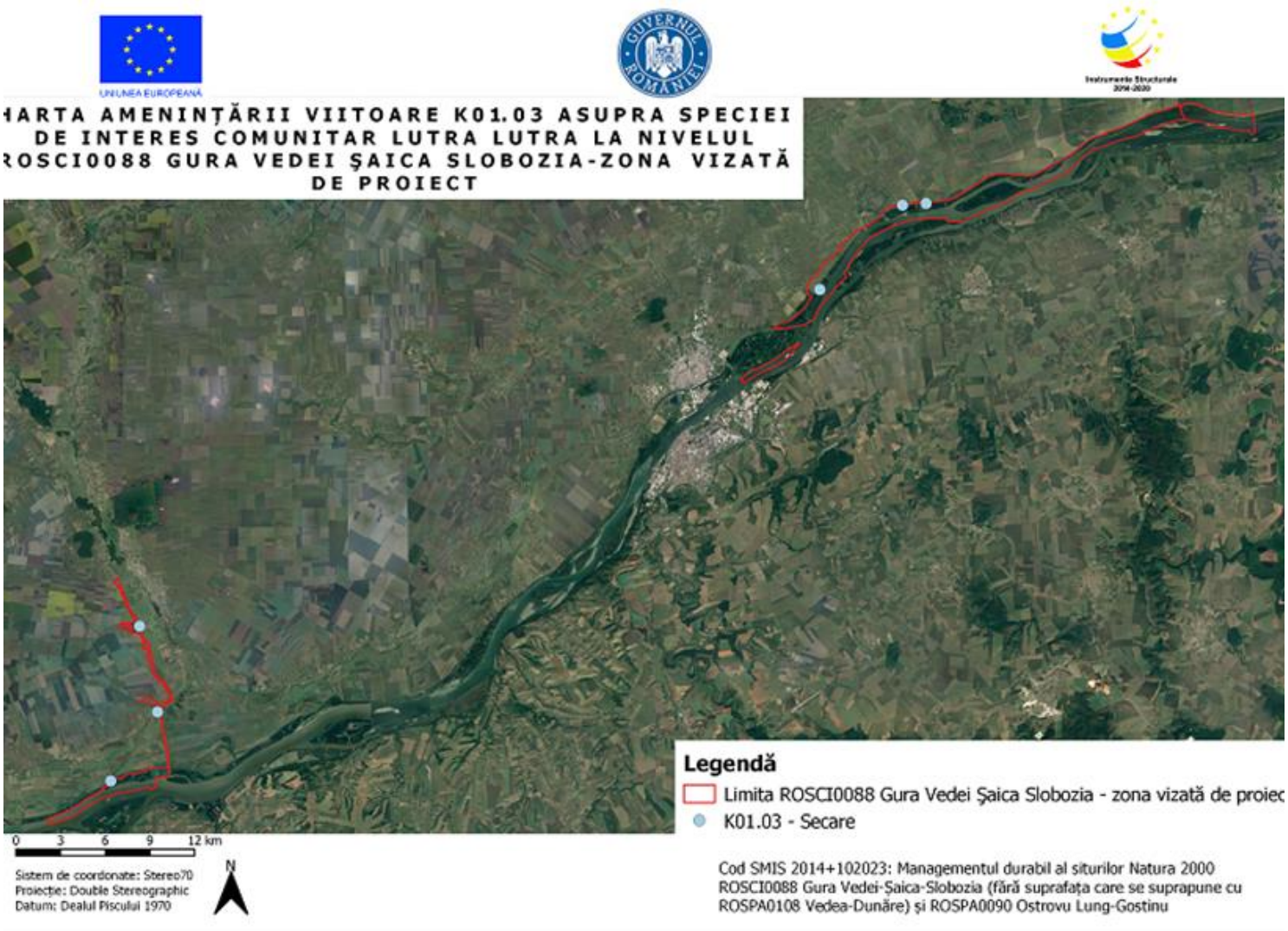

Amenințarea K01.03 asupra speciei Lutra lutra

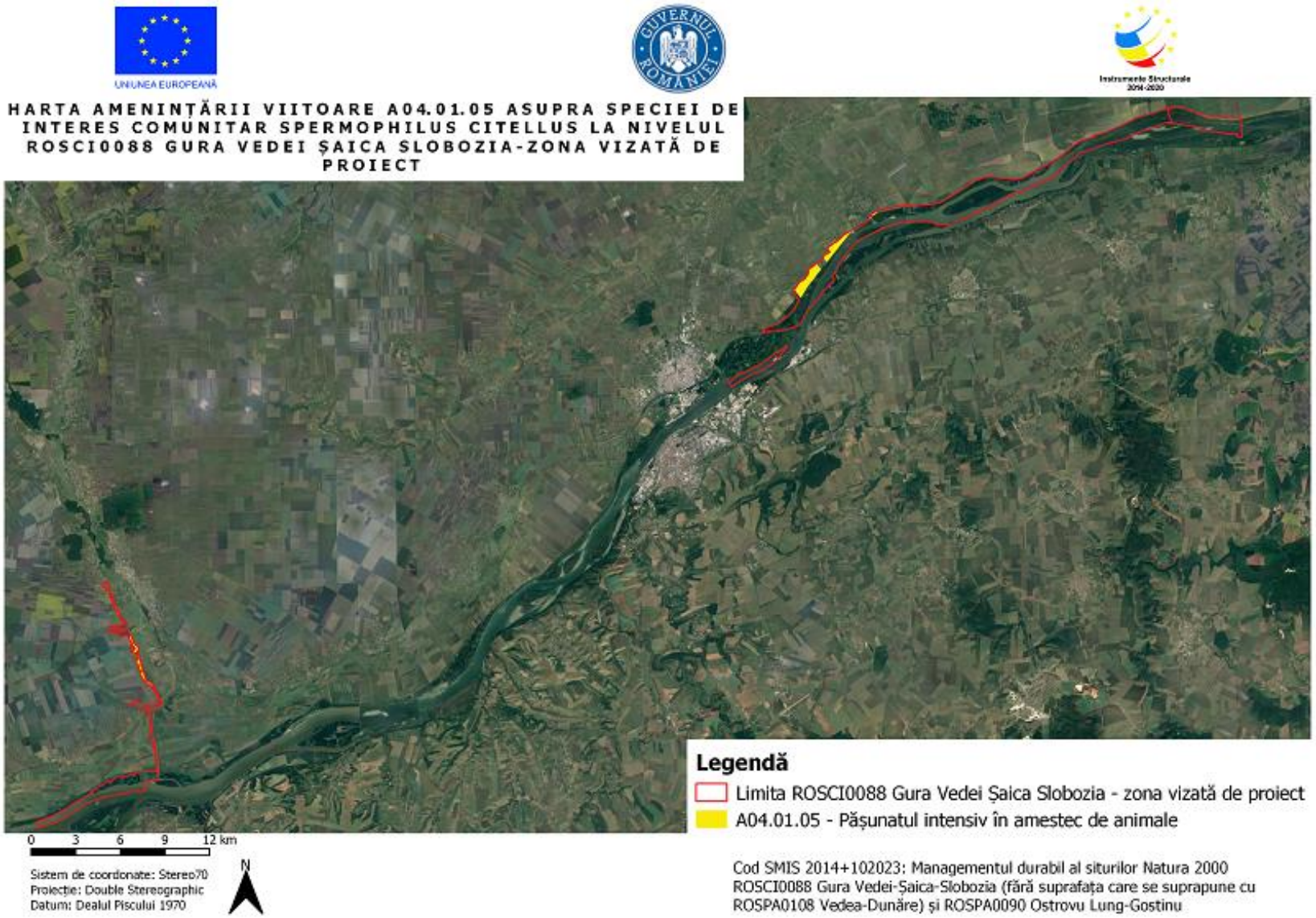

Amenințarea A04.01.05 asupra speciei Spermophilus citellus

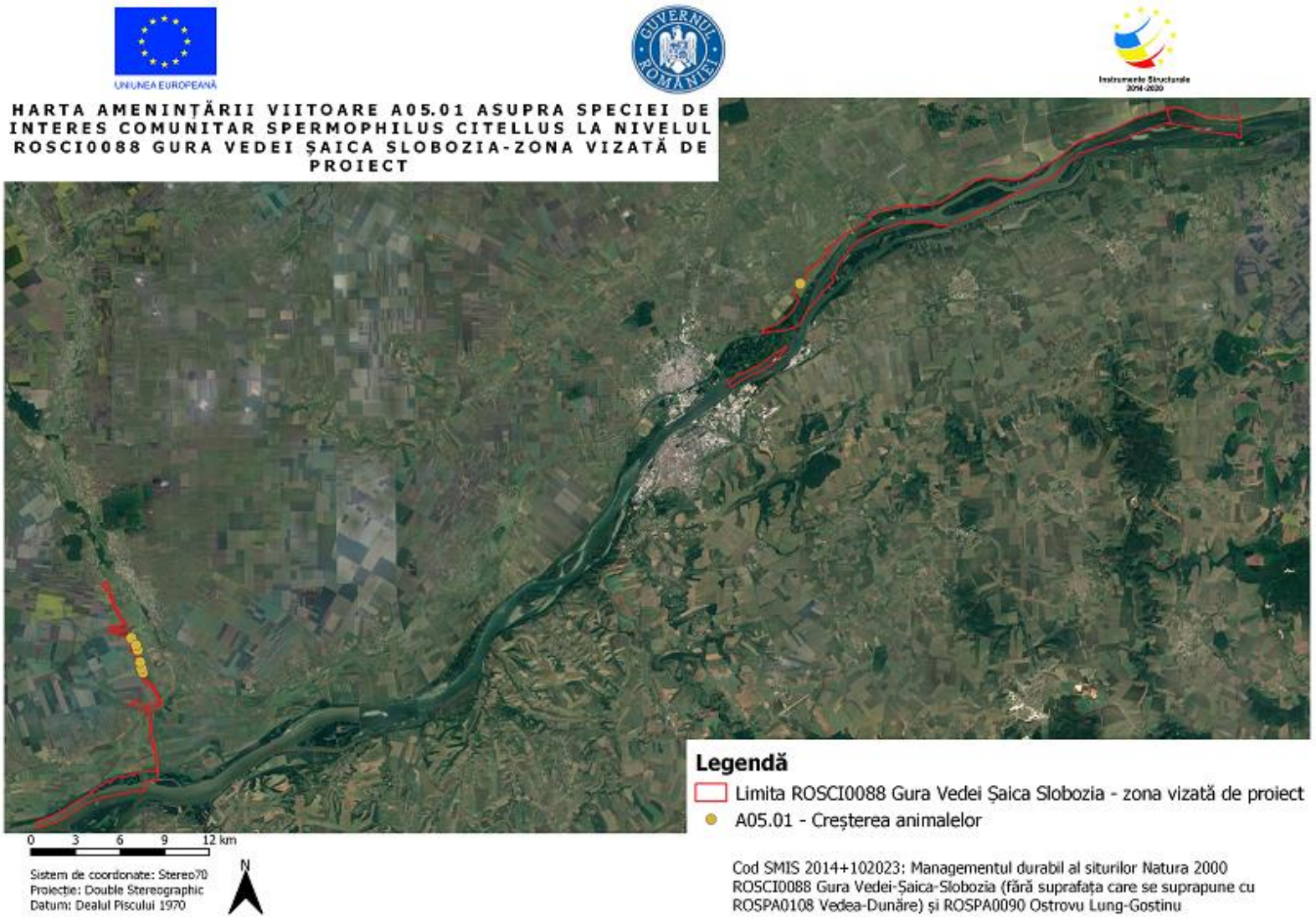

Amenințarea A05.01 asupra speciei Spermophilus citellus

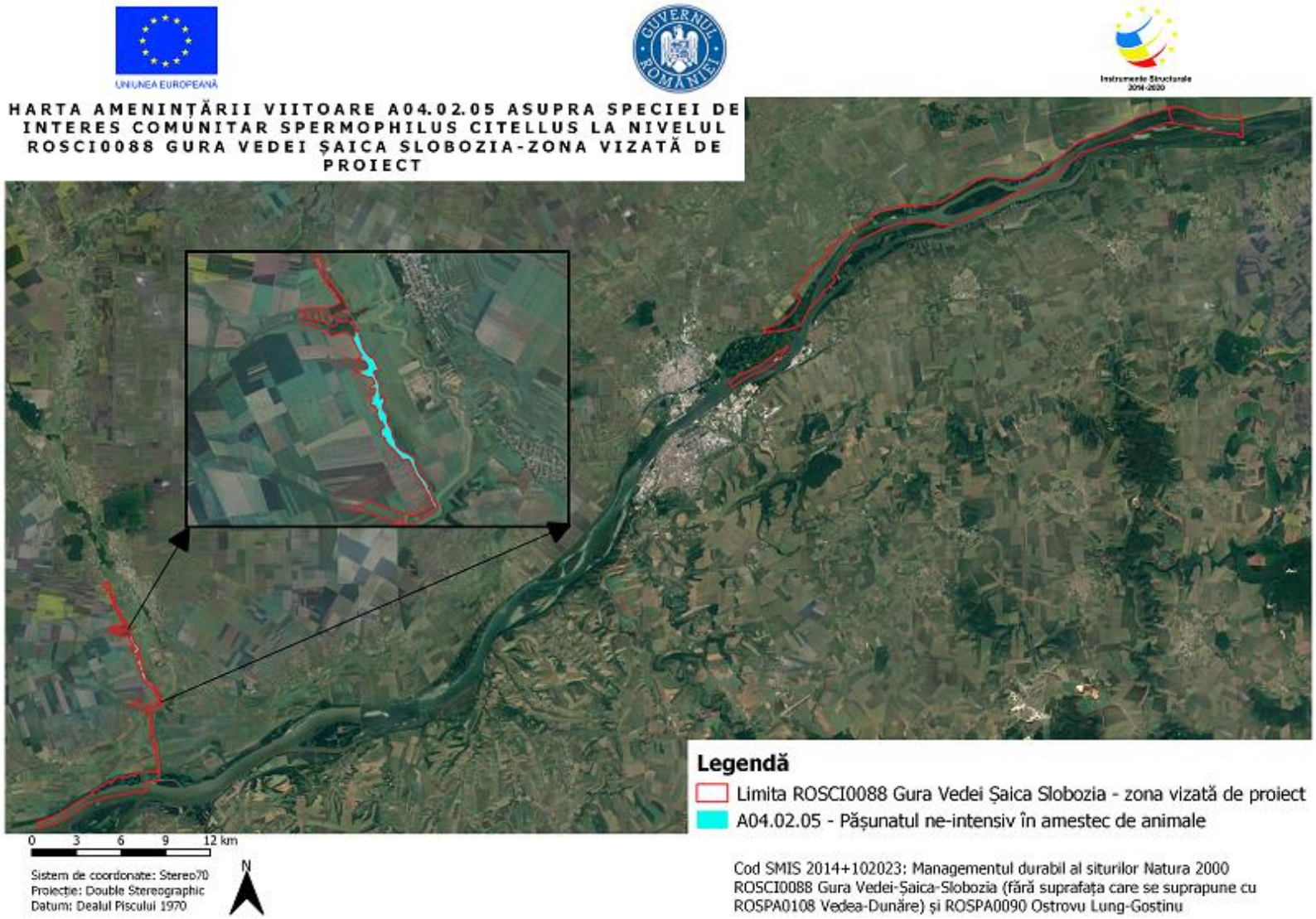

Amenințarea A04.02.05 asupra speciei Spermophilus citellus

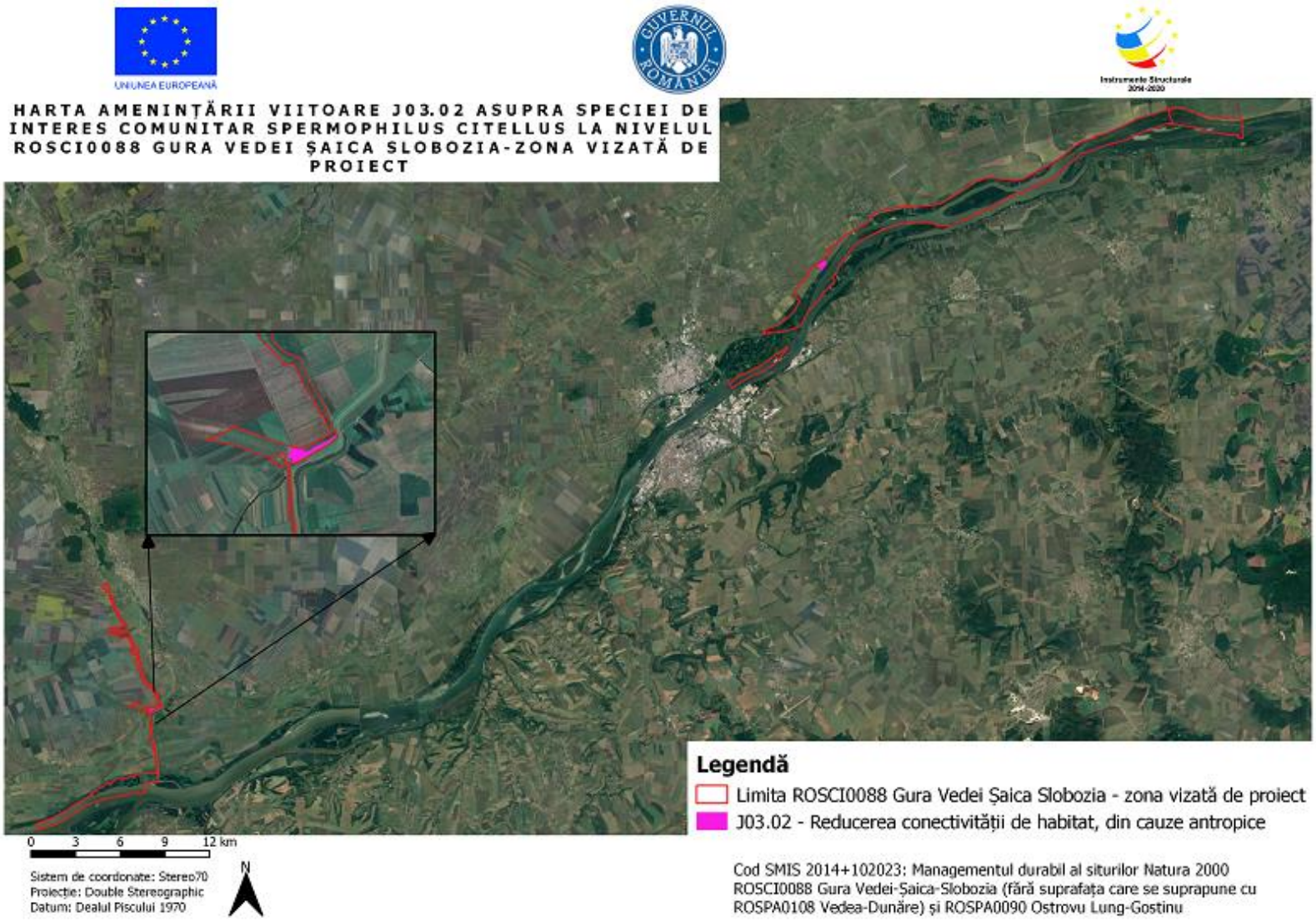

Amenințarea J03.02 asupra speciei Spermophilus citellus

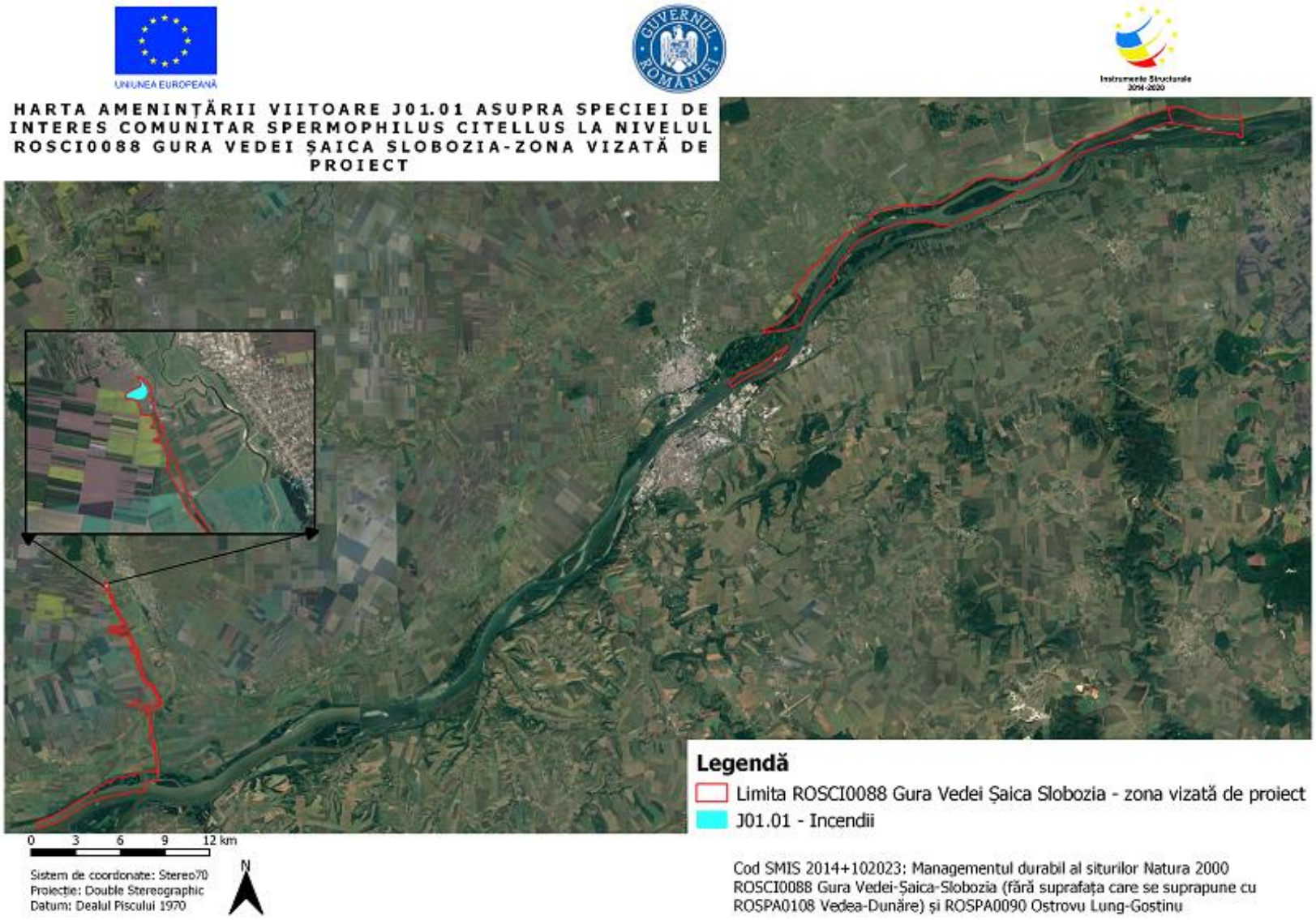

Amenințarea J01.01 asupra speciei Spermophilus citellus

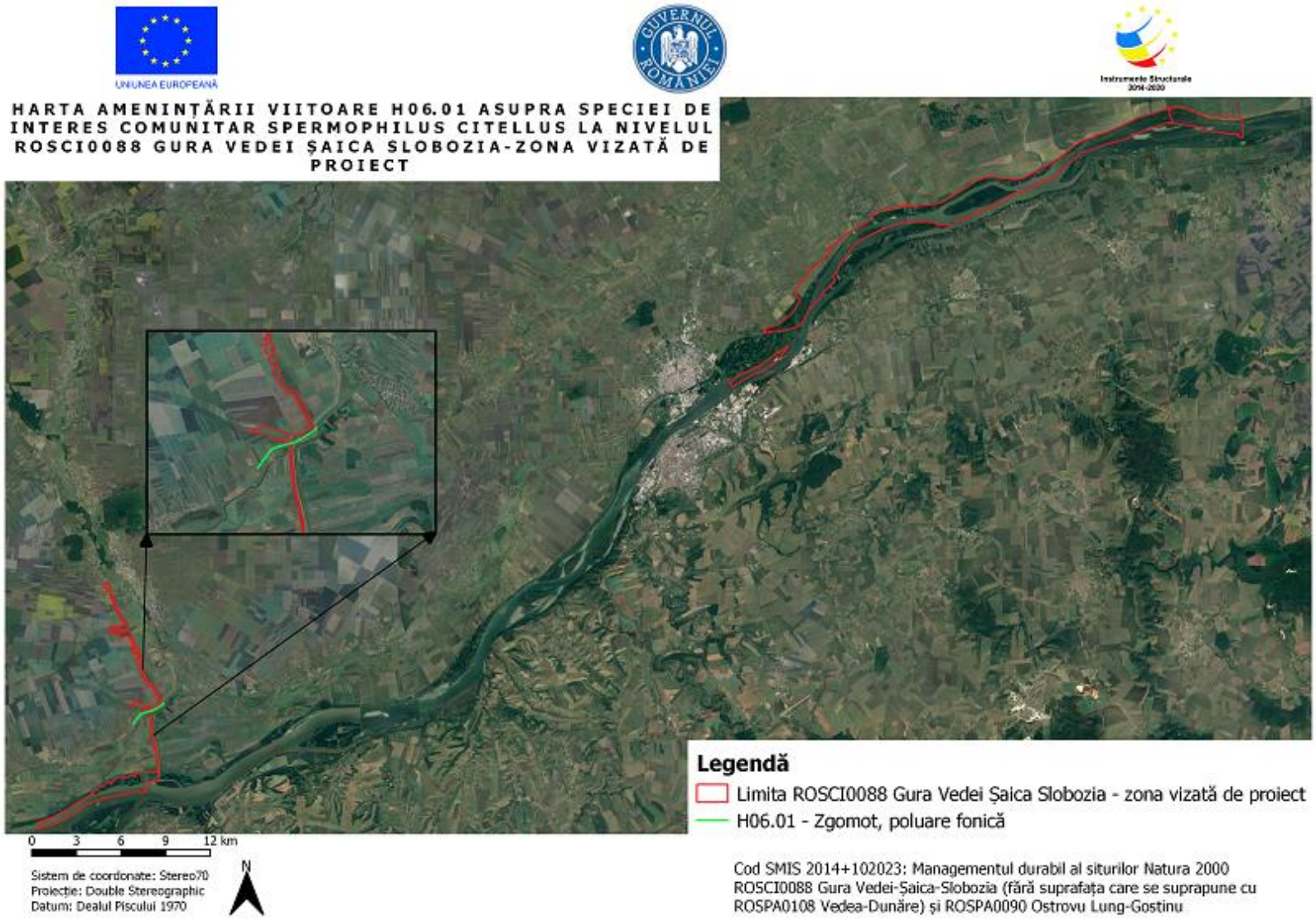

Amenințarea H06.01 asupra speciei Spermophilus citellus

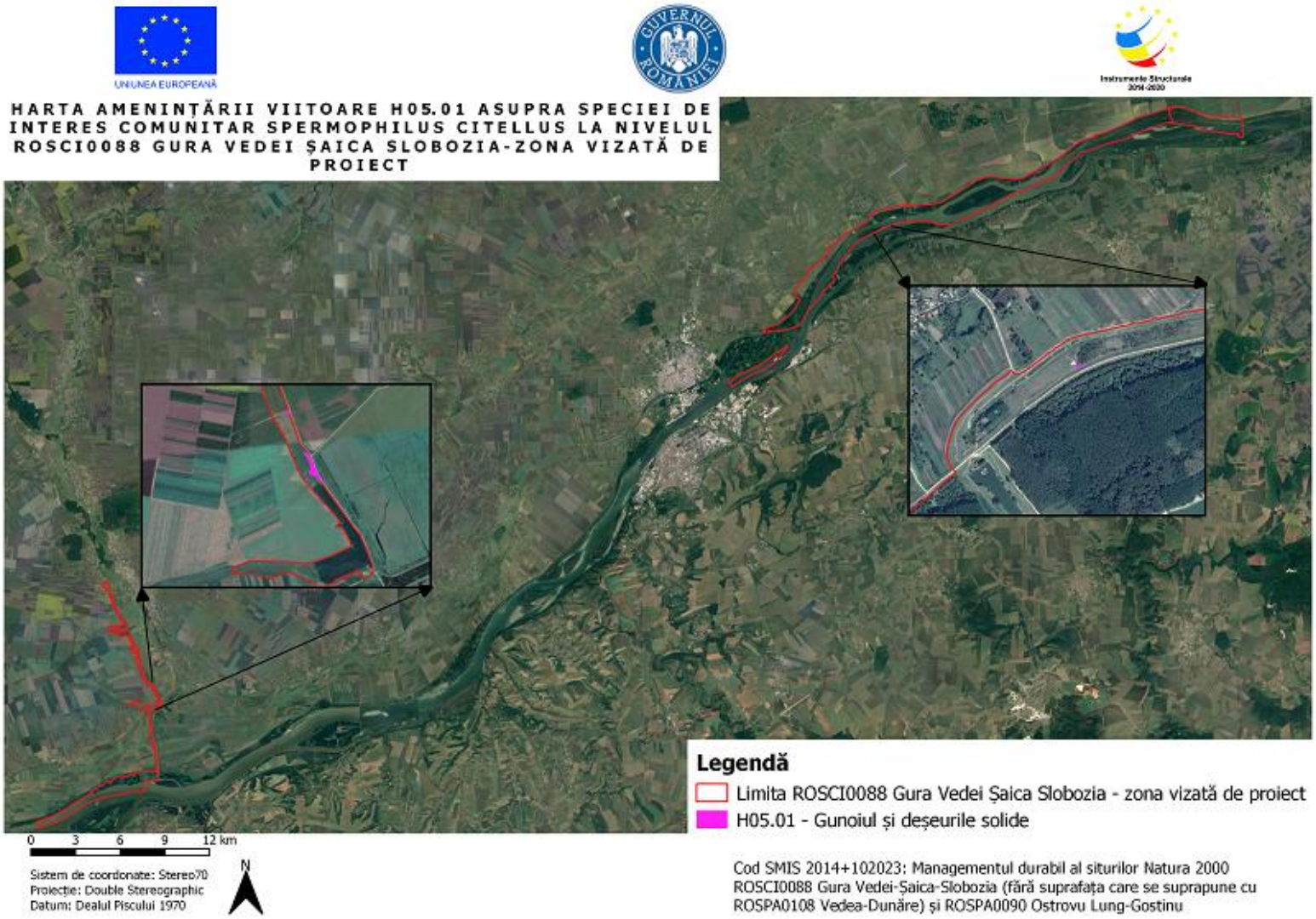

Amenințarea H05.01 asupra speciei Spermophilus citellus

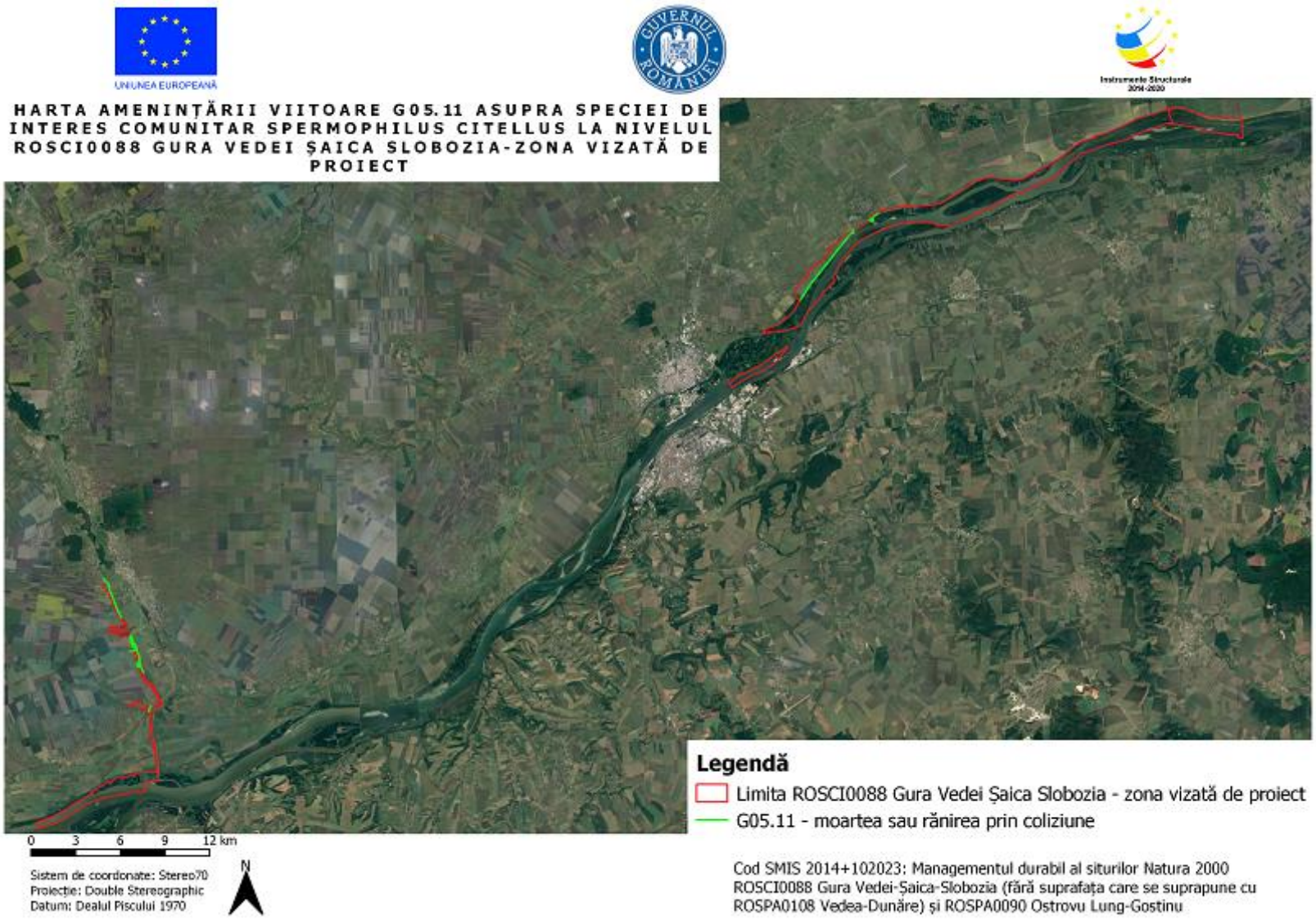

Amenințarea G05.11 asupra speciei Spermophilus citellus

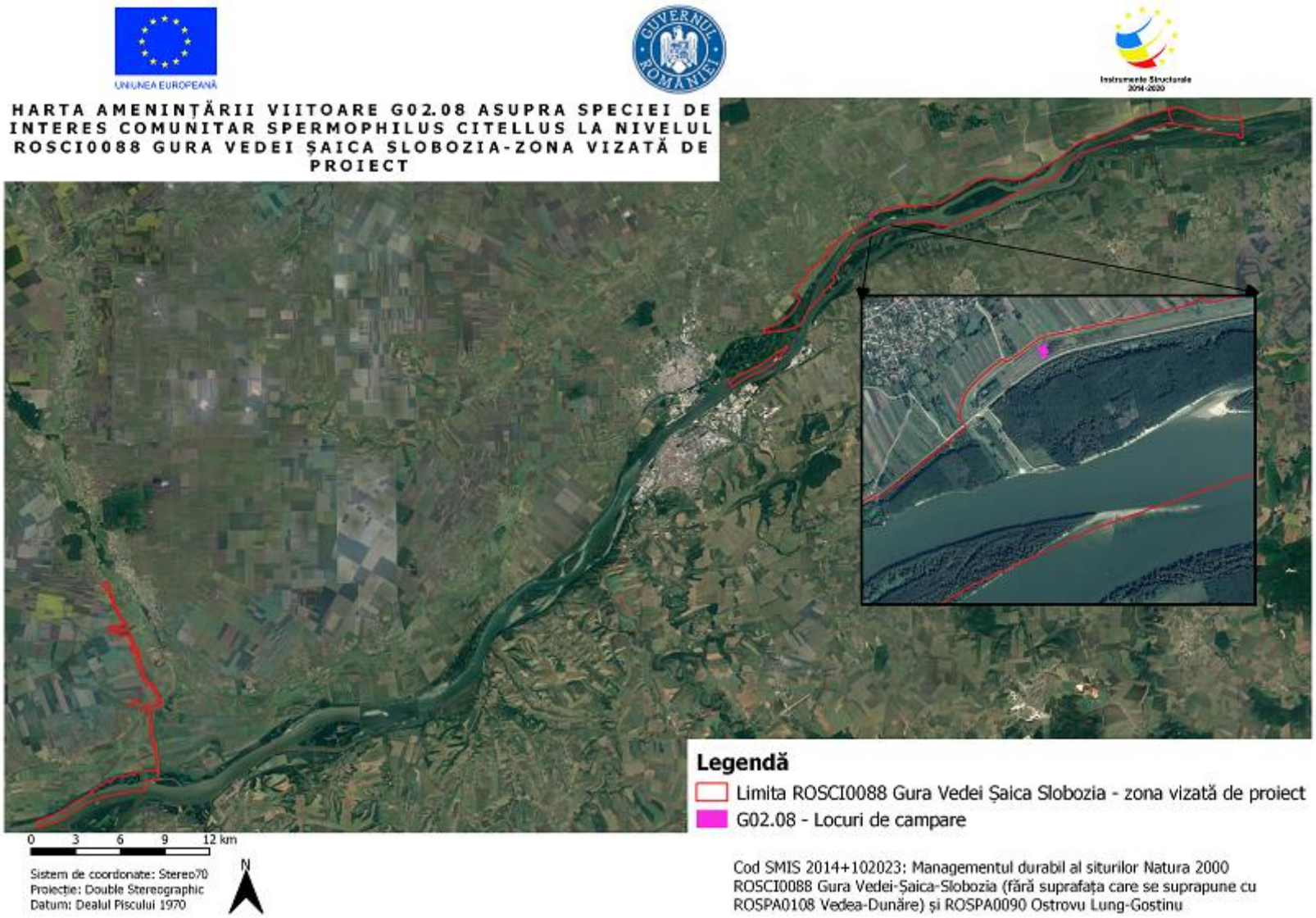

Amenințarea G02.08 asupra speciei Spermophilus citellus

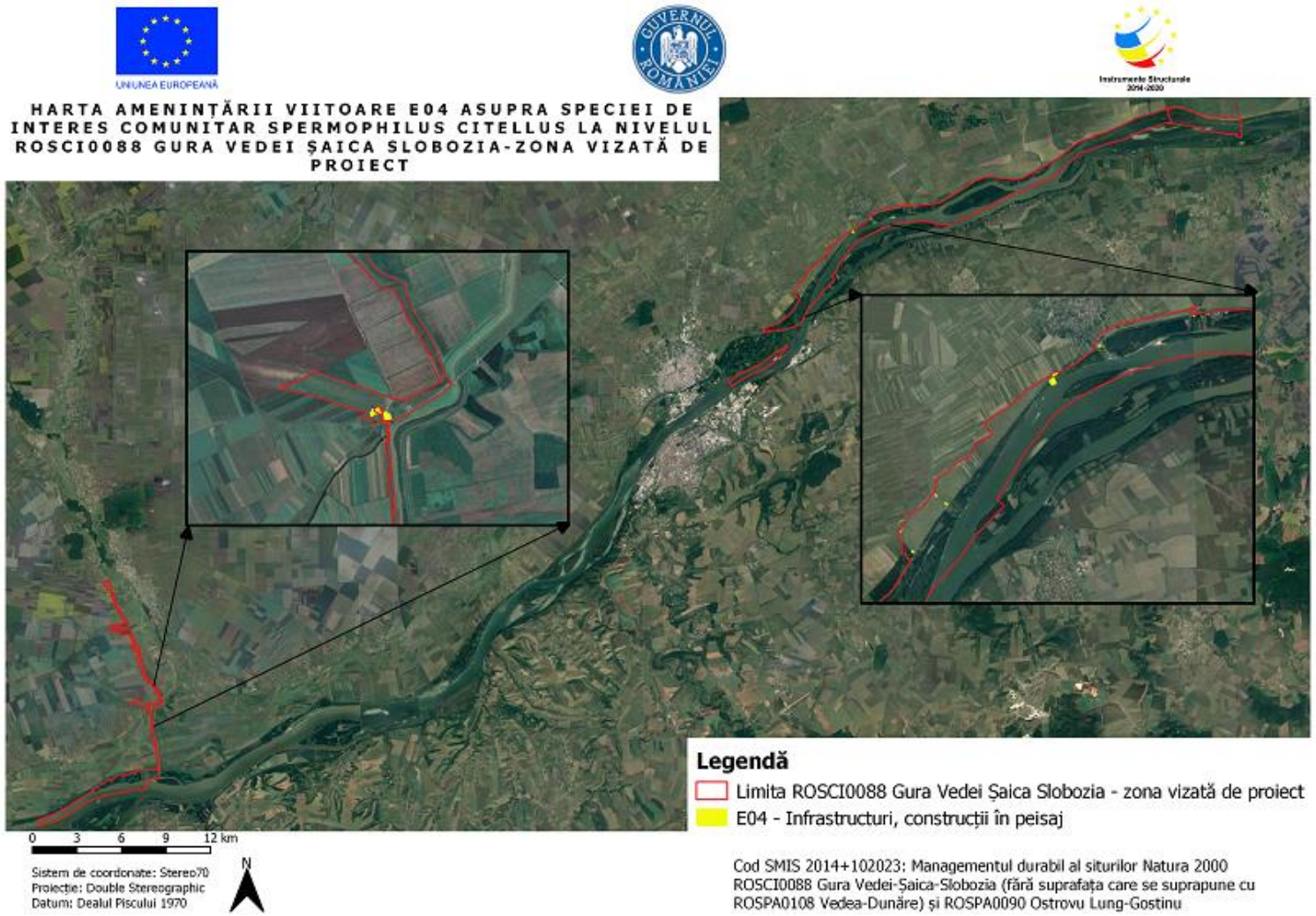

Amenințarea E04 asupra speciei Spermophilus citellus

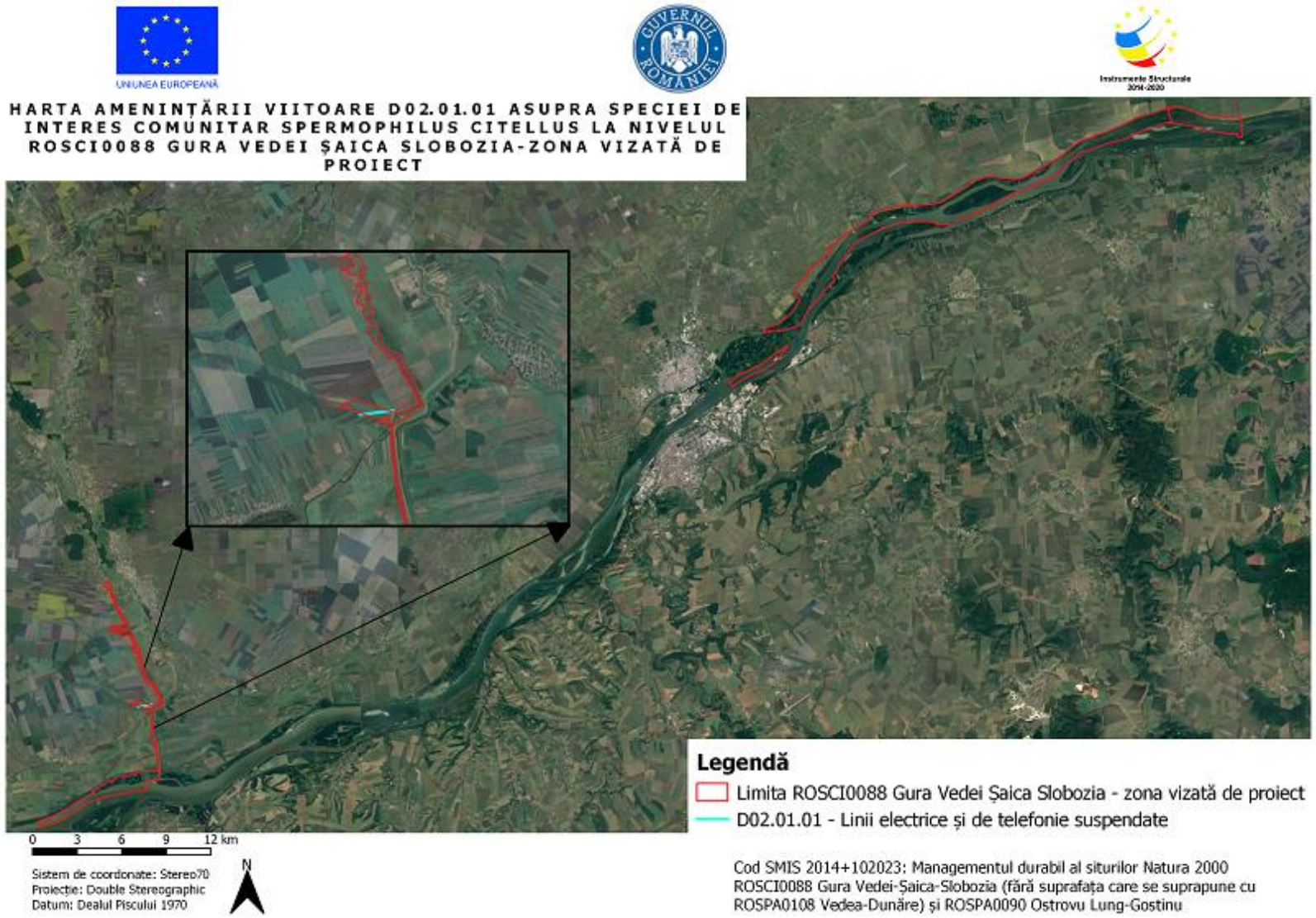

Amenințarea D02.01.01 asupra speciei Spermophilus citellus

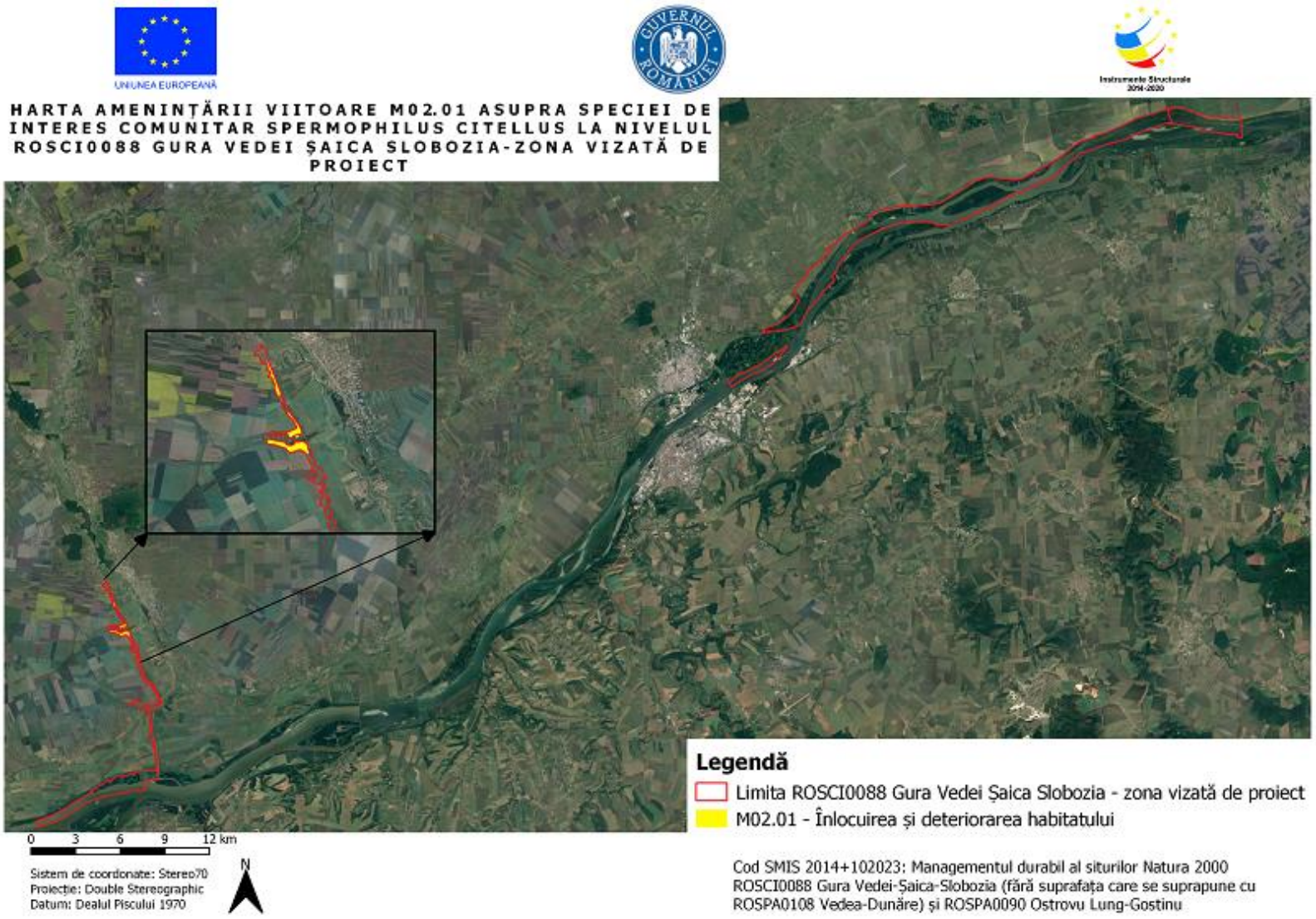

Amenințarea M02.01 asupra speciei Spermophilus citellus

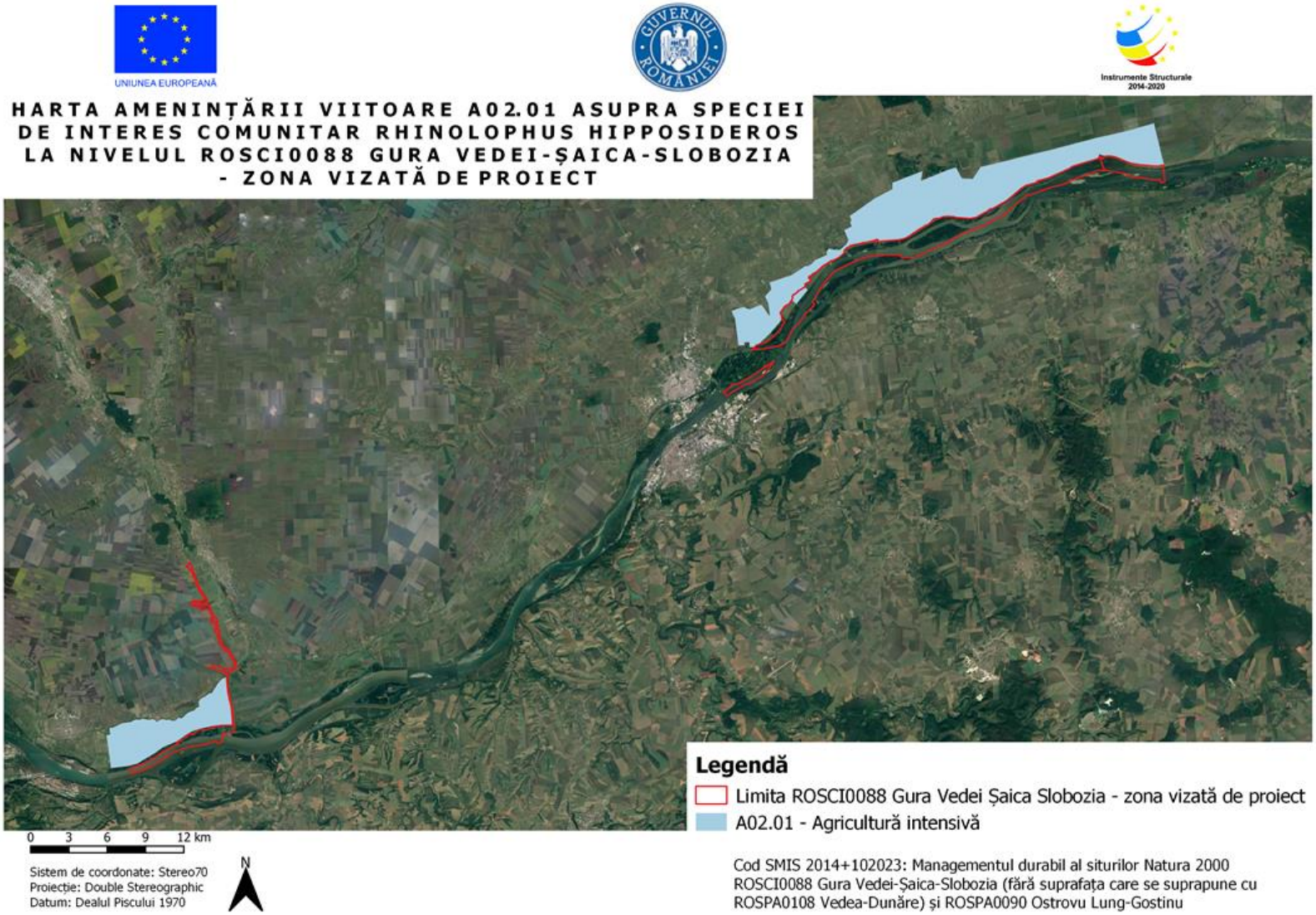

Amenințarea A02.01 asupra speciei Rhinolophus hipposideros

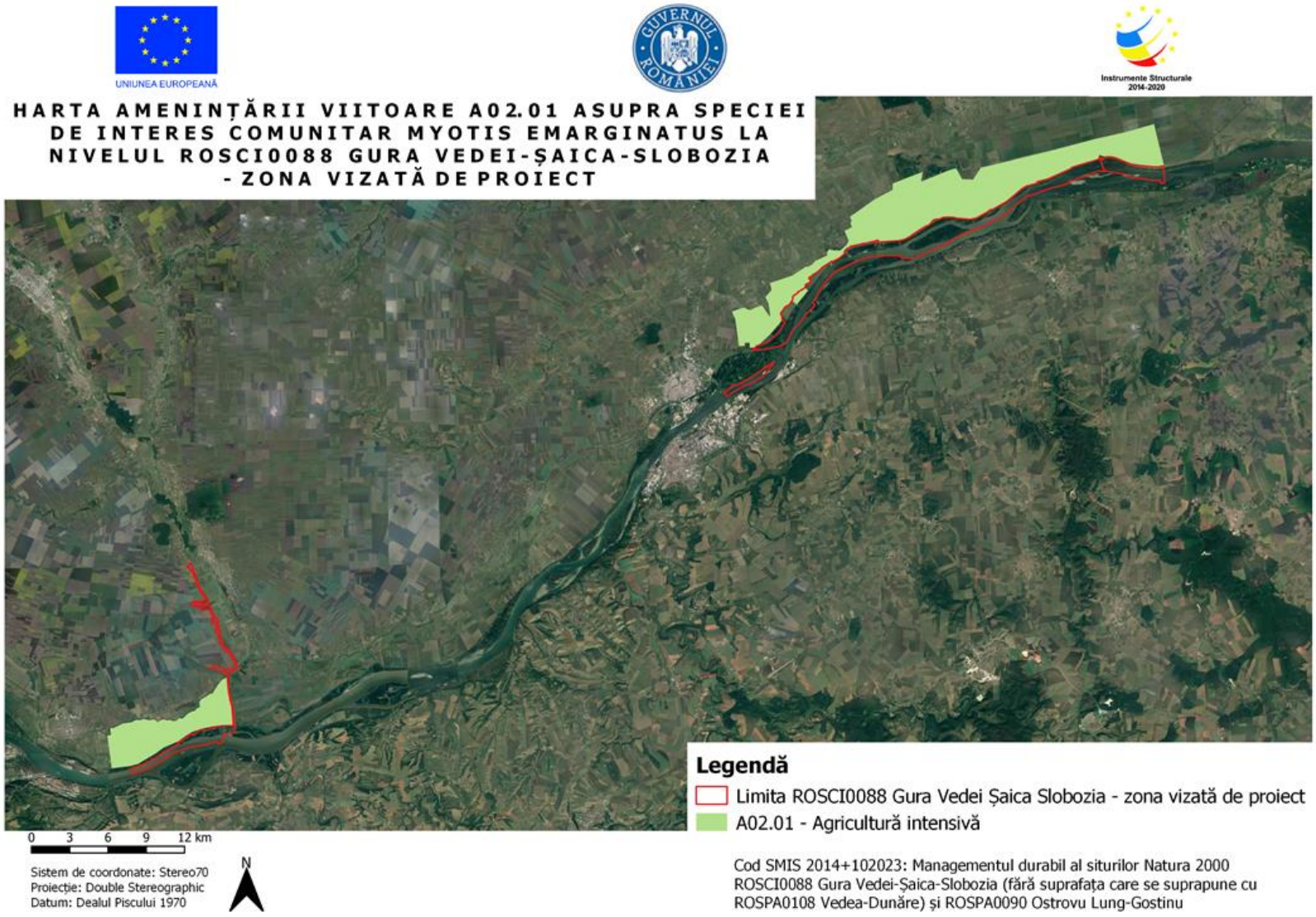

Amenințarea A02.01 asupra speciei Myotis emarginatus

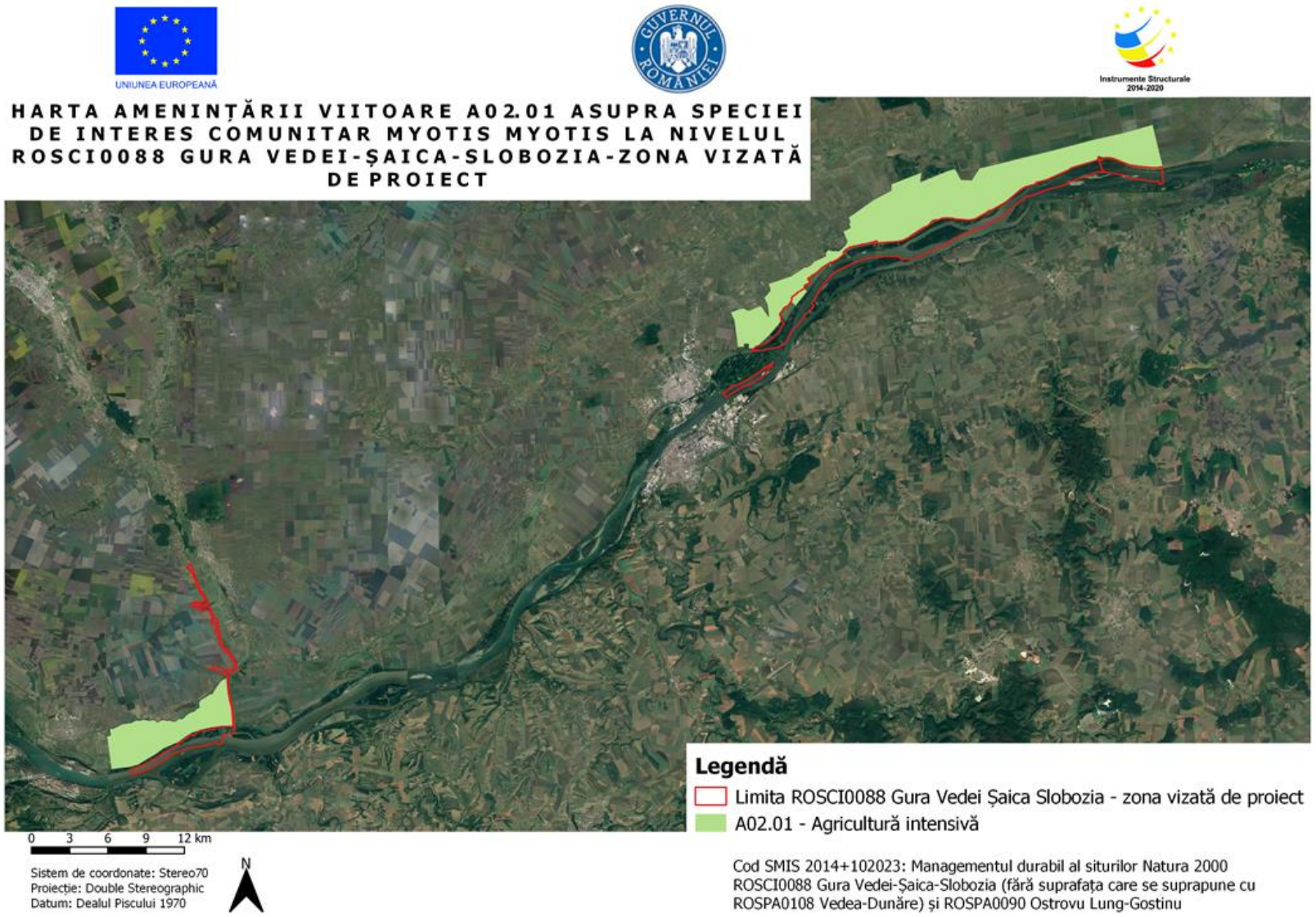

Amenințarea A02.01 asupra speciei Myotis myotis

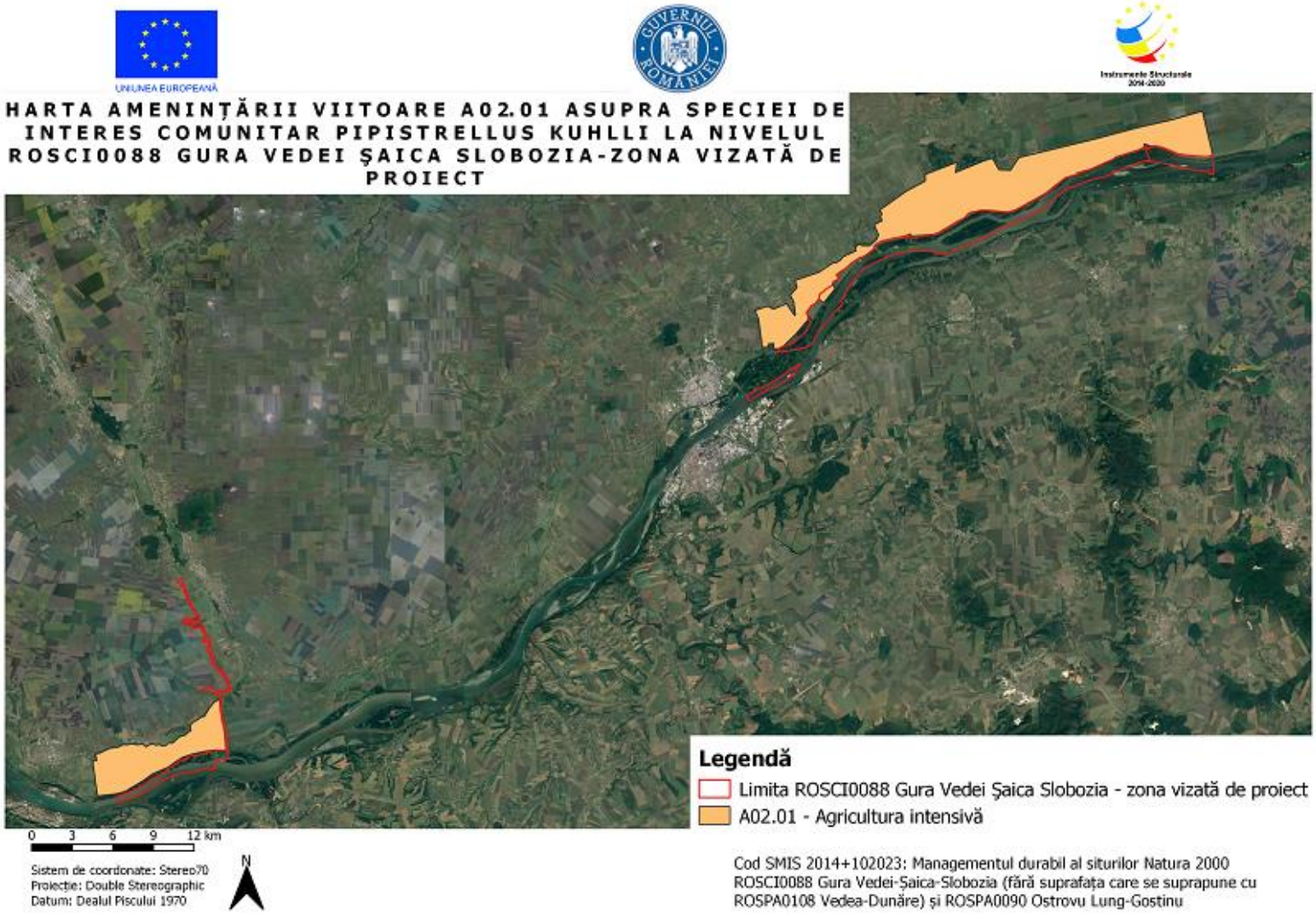

Amenințarea A02.01 asupra speciei Pipistrellus kuhlli

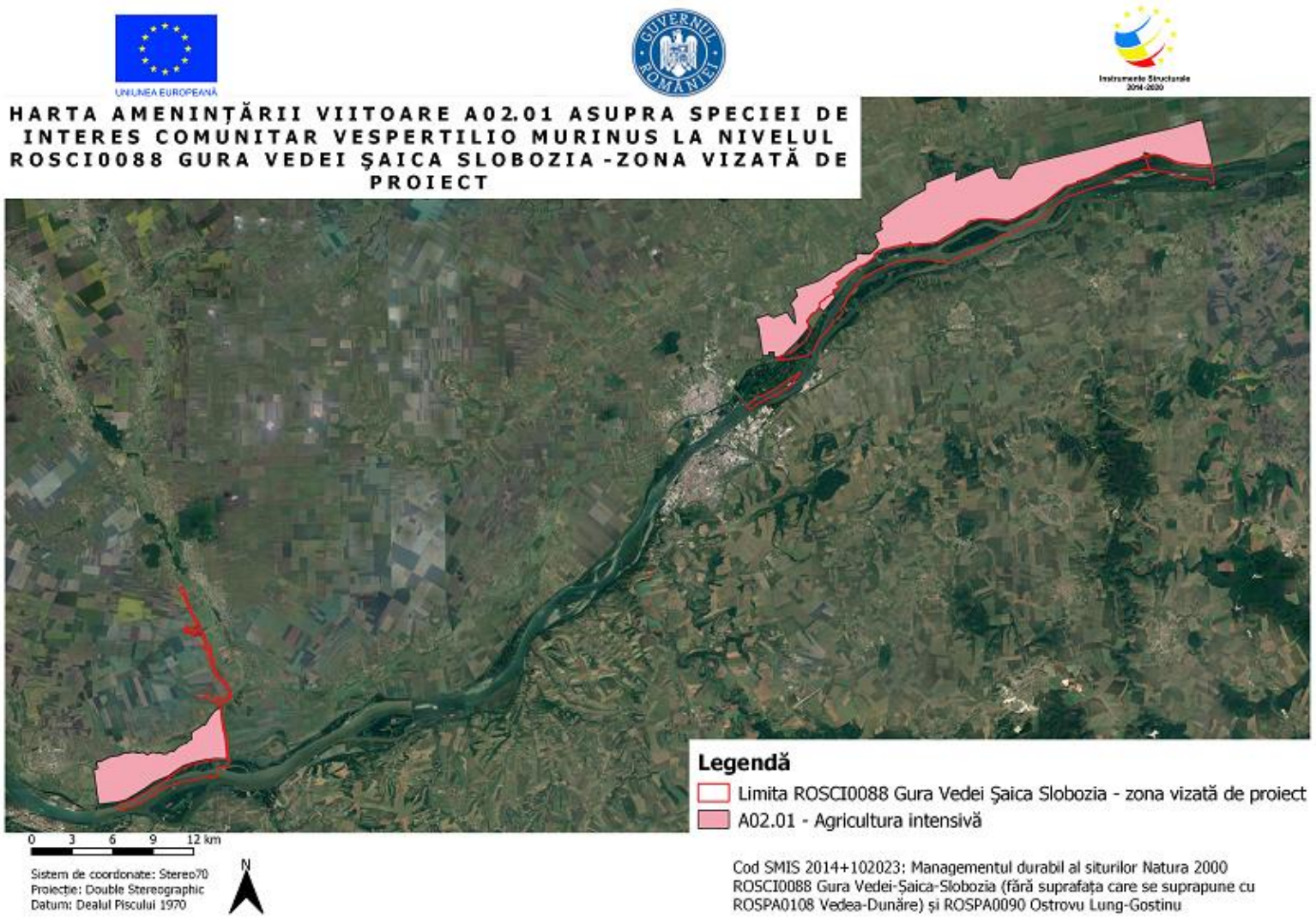

Amenințarea A02.01 asupra speciei Vespertilio Murinus

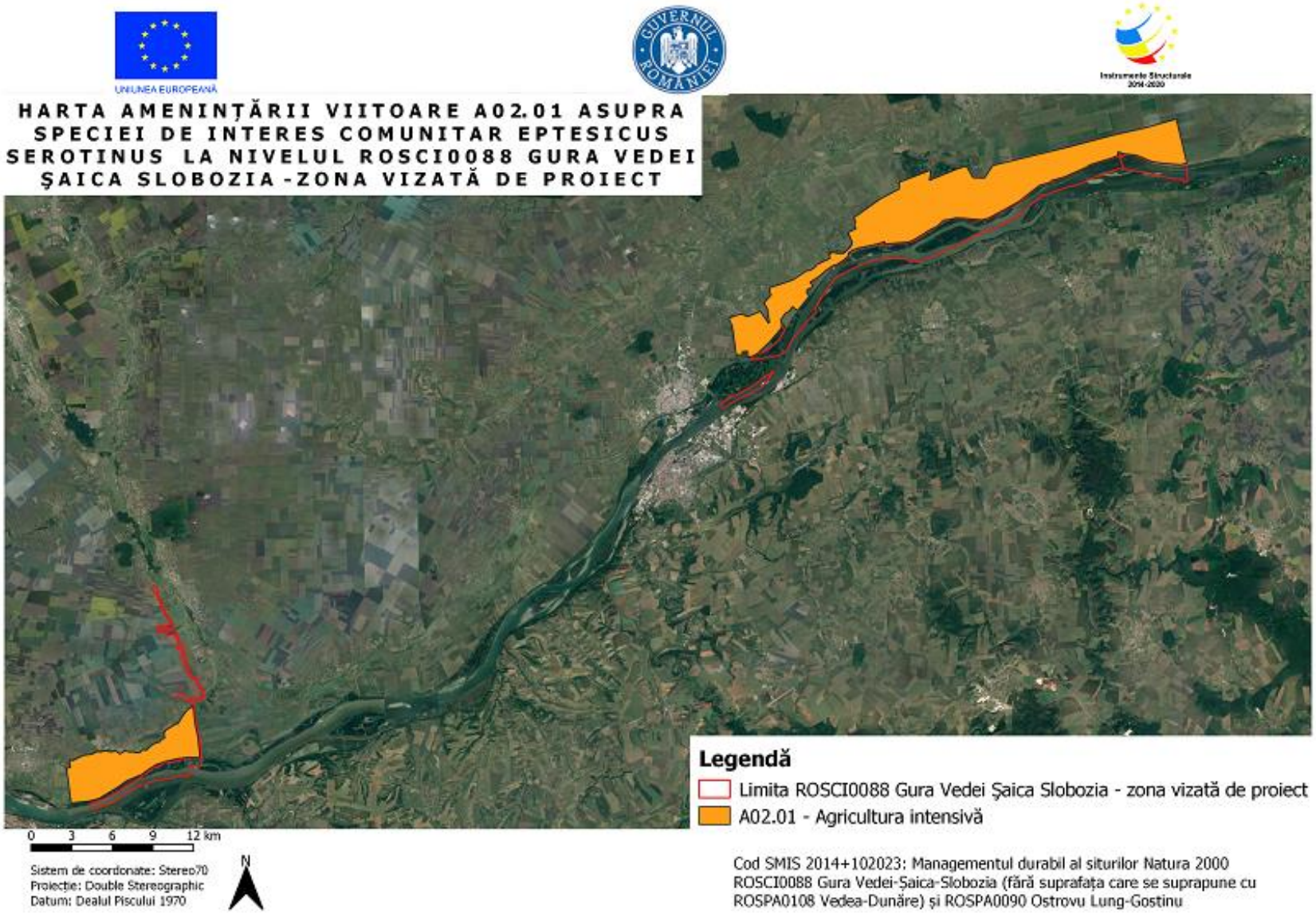

Amenințarea A02.01 asupra speciei Eptesicus serotinus

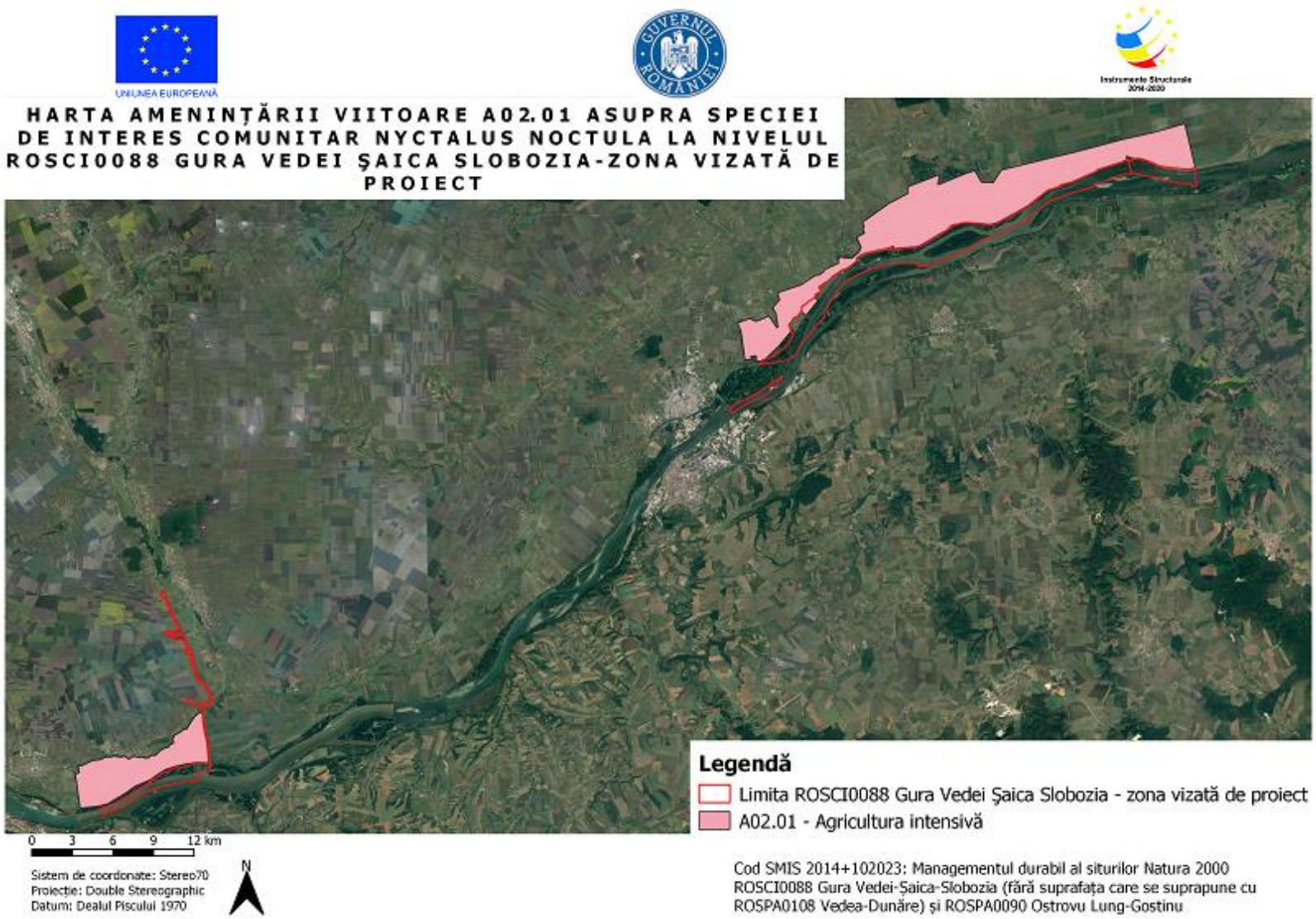

Amenințarea A02.01 asupra speciei Nyctalus noctula

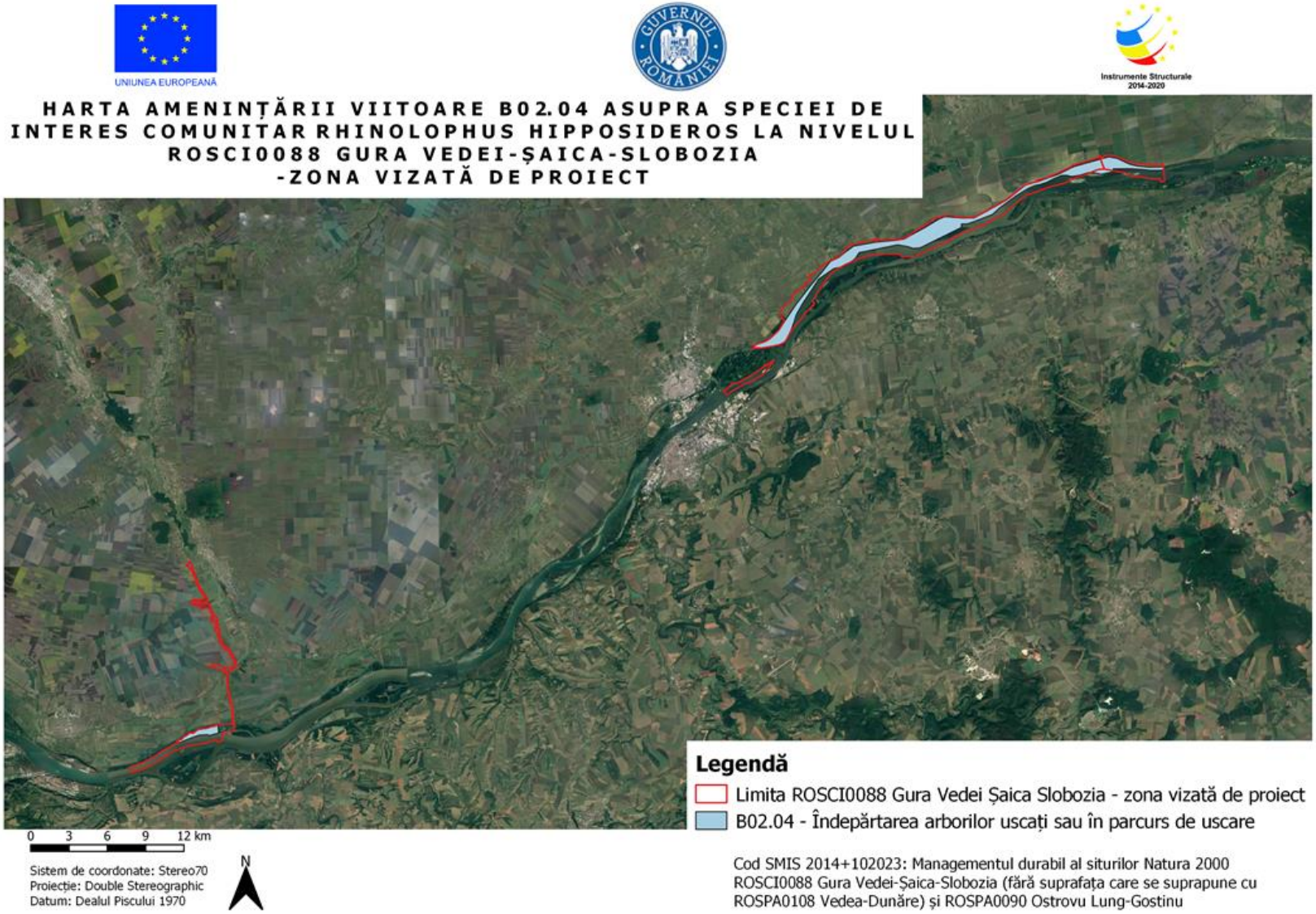

Amenințarea B02.04 asupra speciei Rhinolophus hipposideros

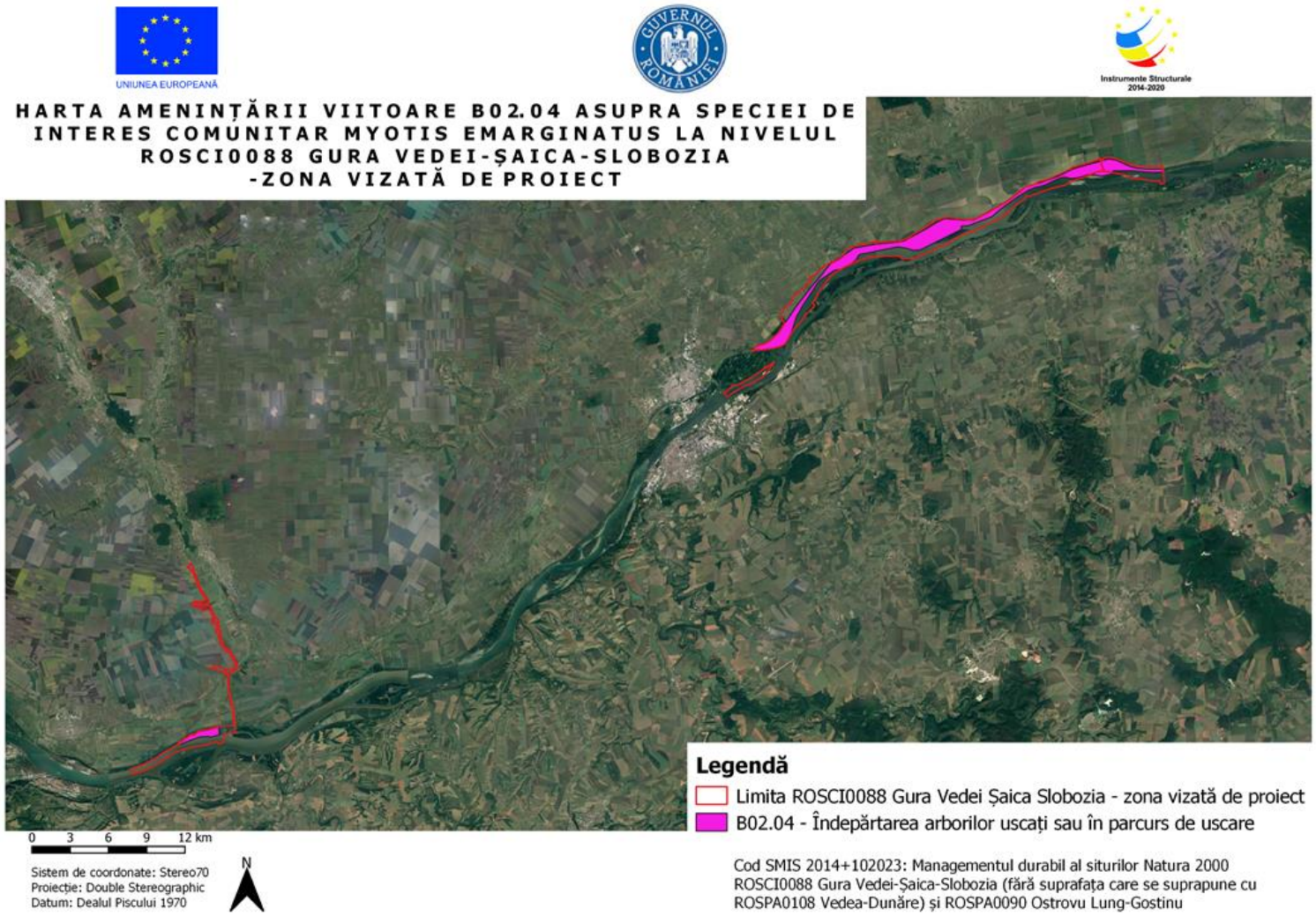

Amenințarea B02.04 asupra speciei Myotis emarginatus

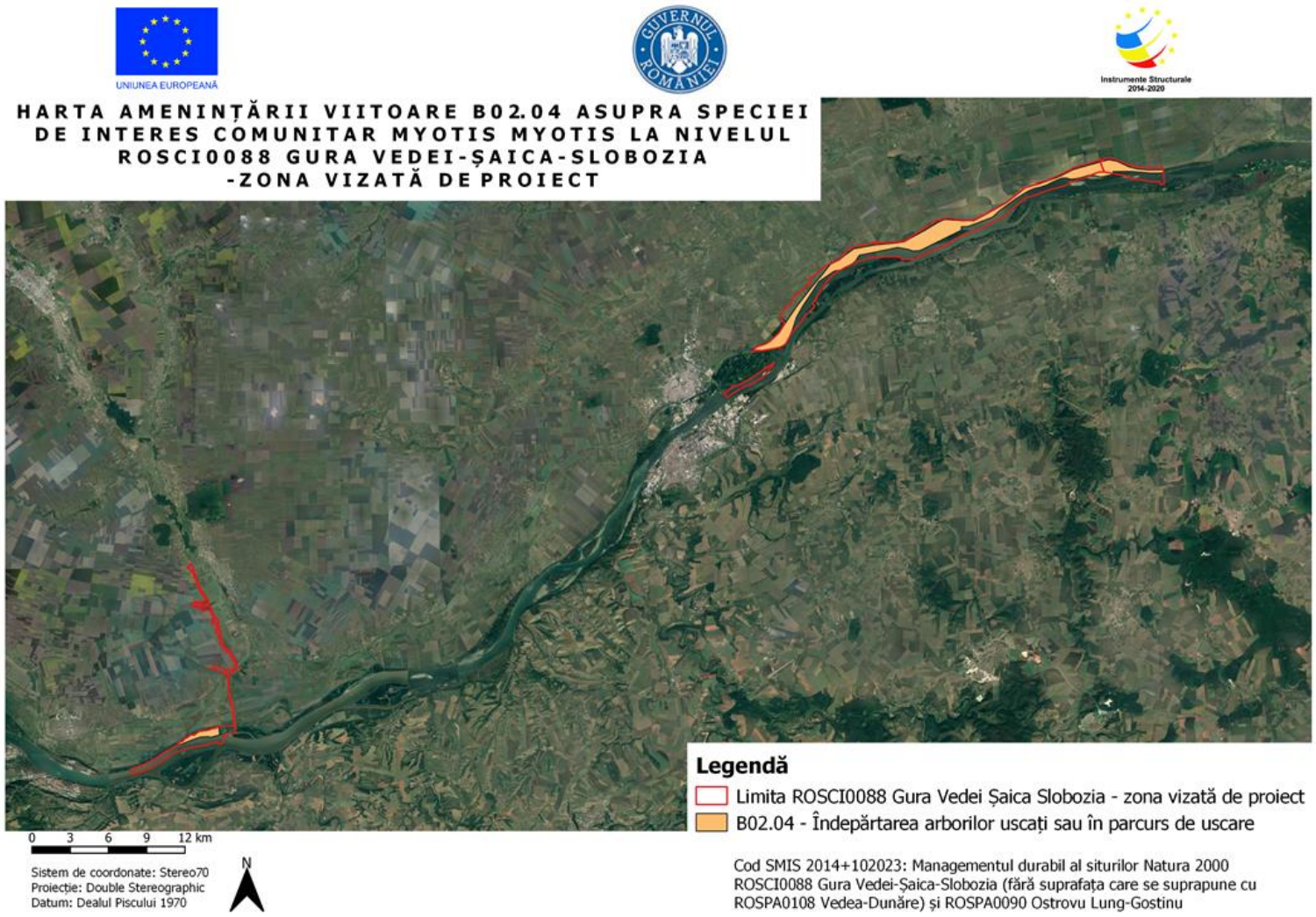

Amenințarea B02.04 asupra speciei Myotis myotis

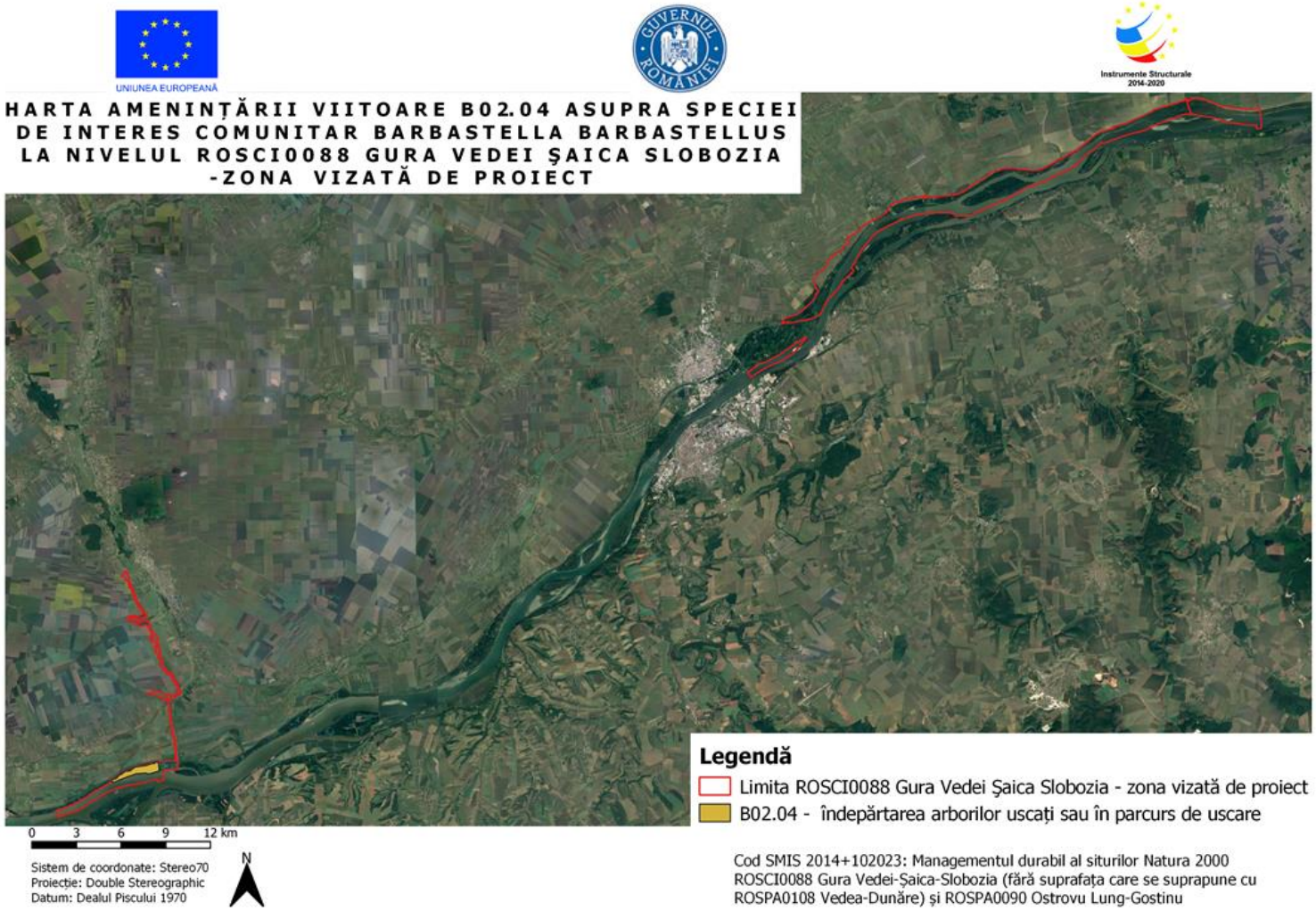

Amenințarea B02.04 asupra speciei Barbastella barbastellus

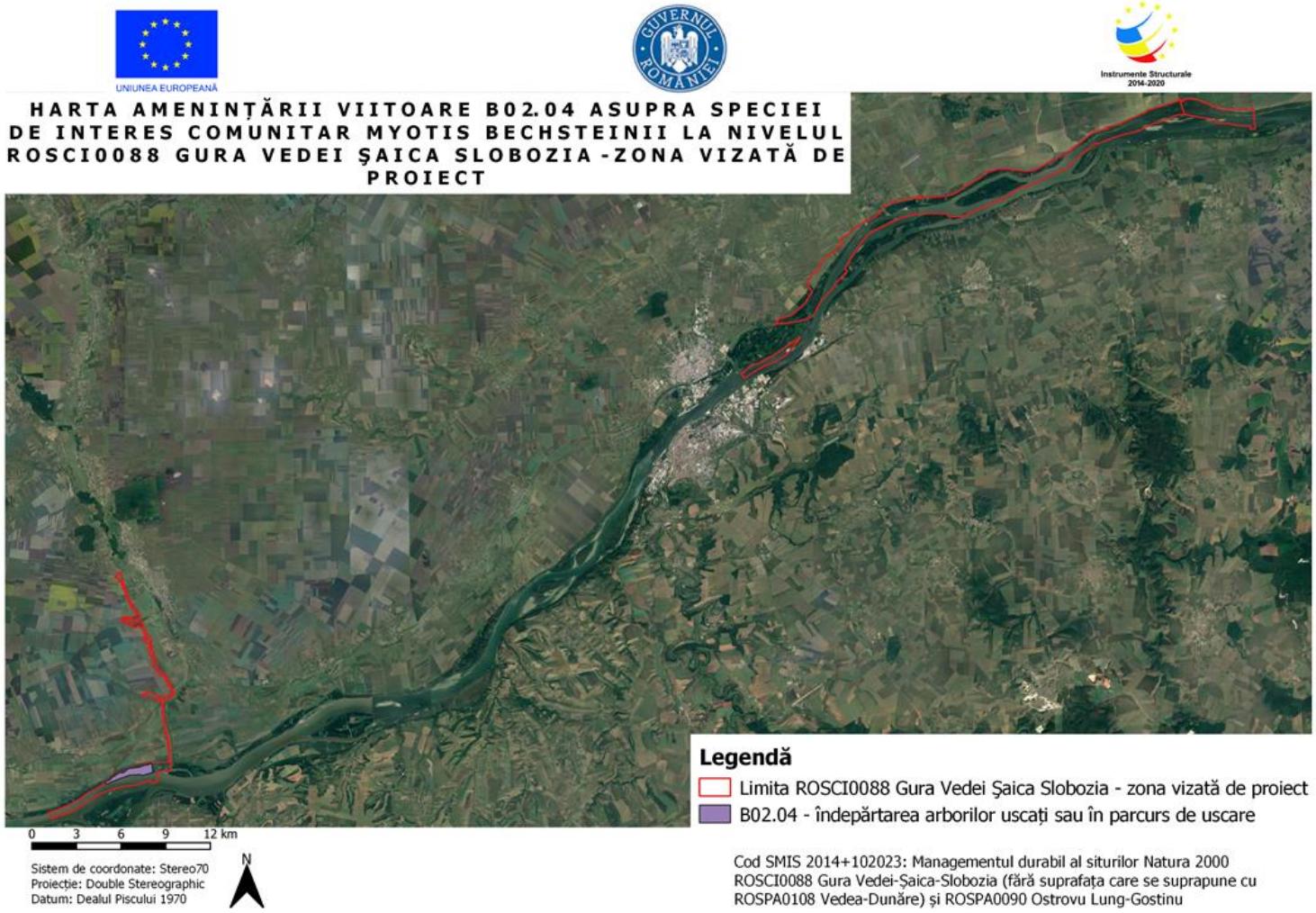

Amenințarea B02.04 asupra speciei Myotis bechsteinii

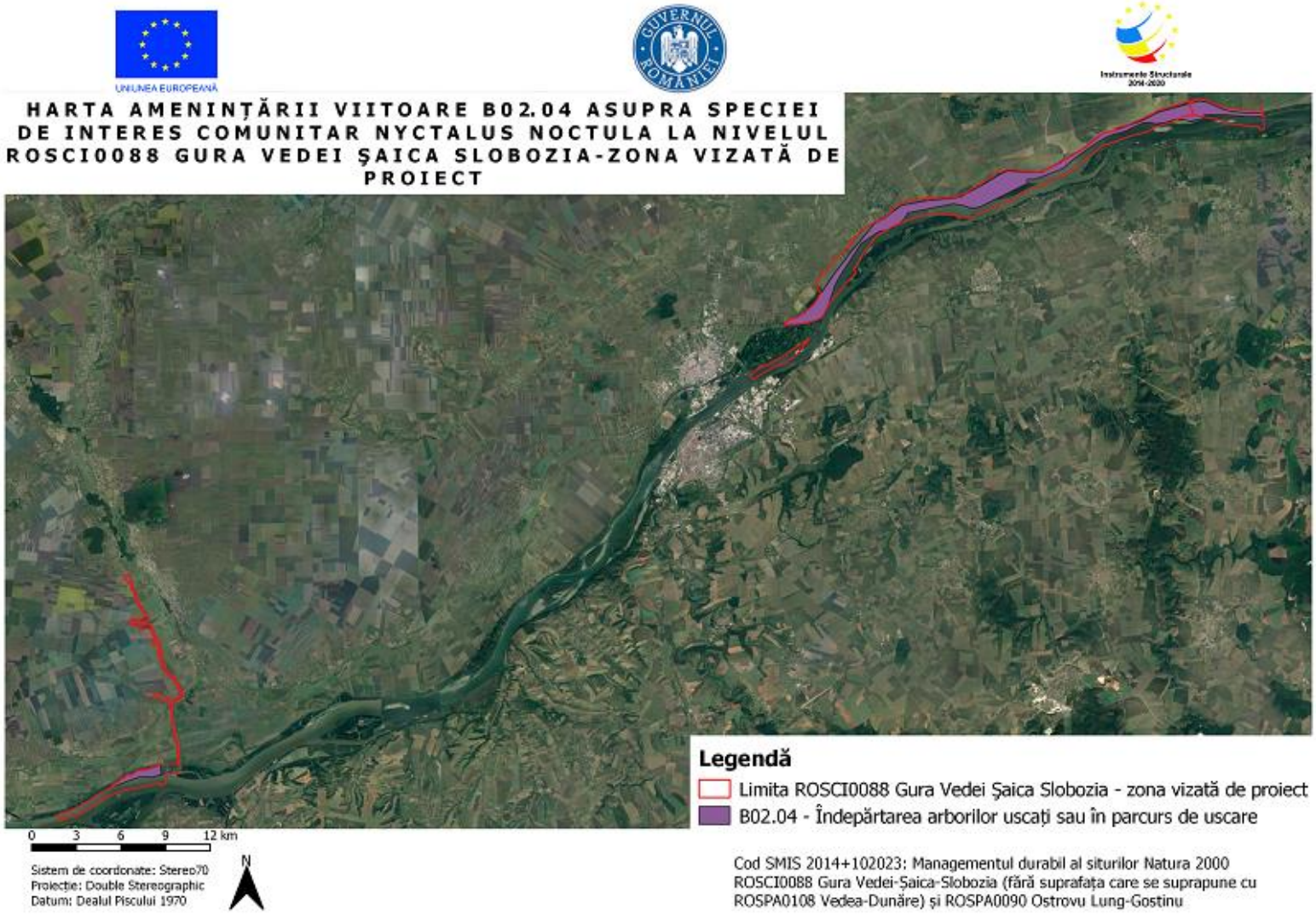

Amenințarea B02.04 asupra speciei Nyctalus noctula

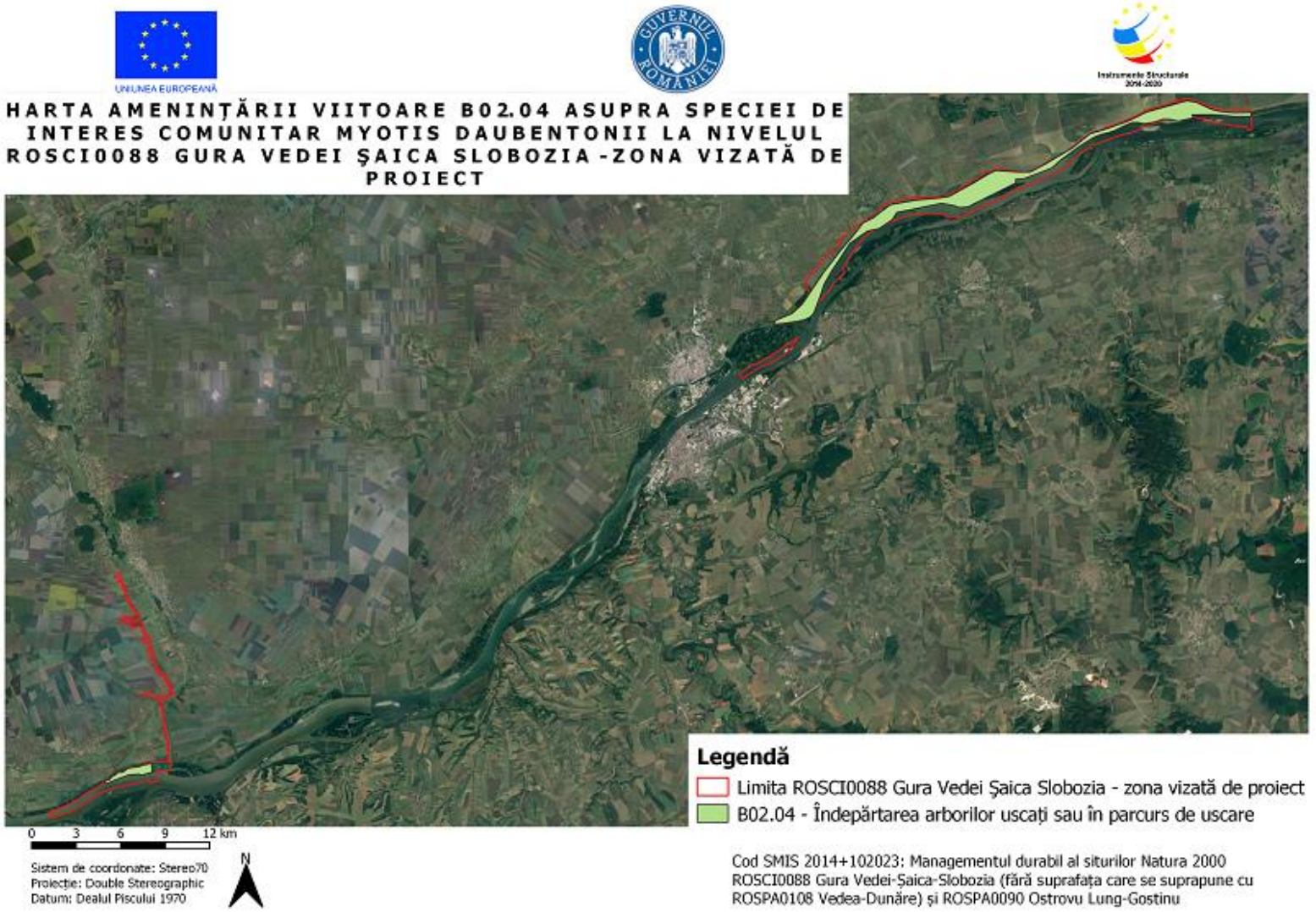

Amenințarea B02.04 asupra speciei Myotis daubentonii

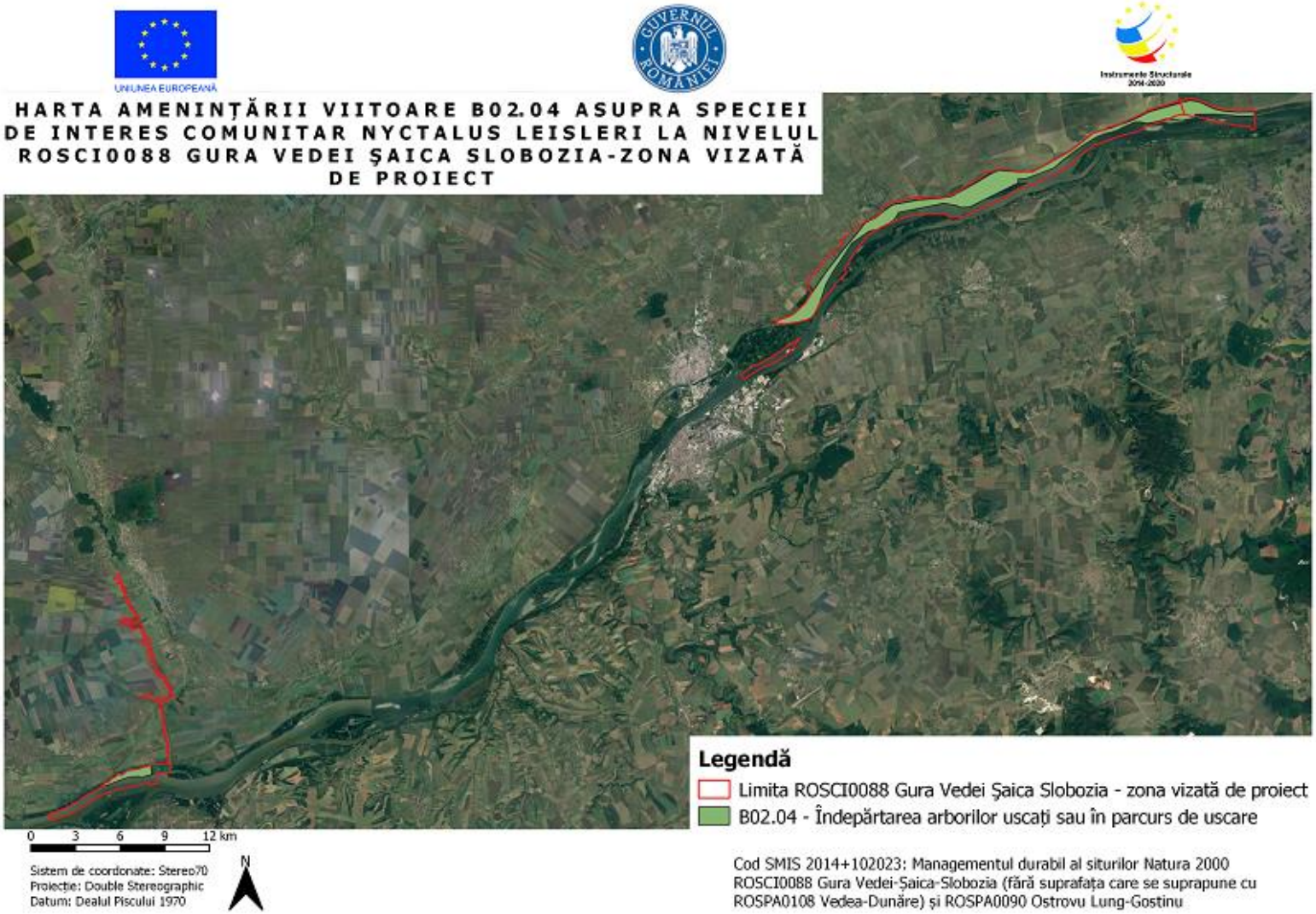

Amenințarea B02.04 asupra speciei Nyctalus leisleri

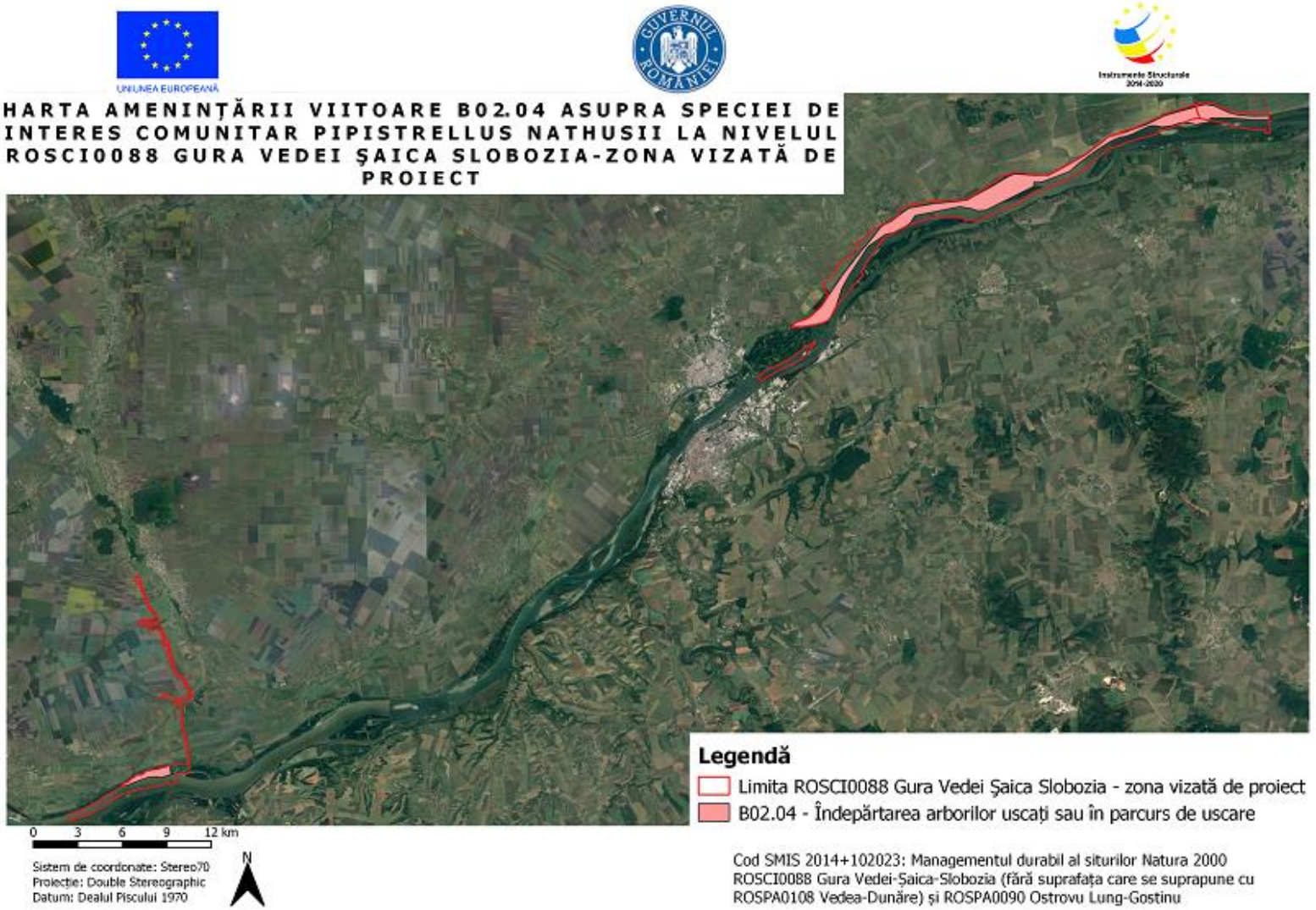

Amenințarea B02.04 asupra speciei Pipistrellus nathusii

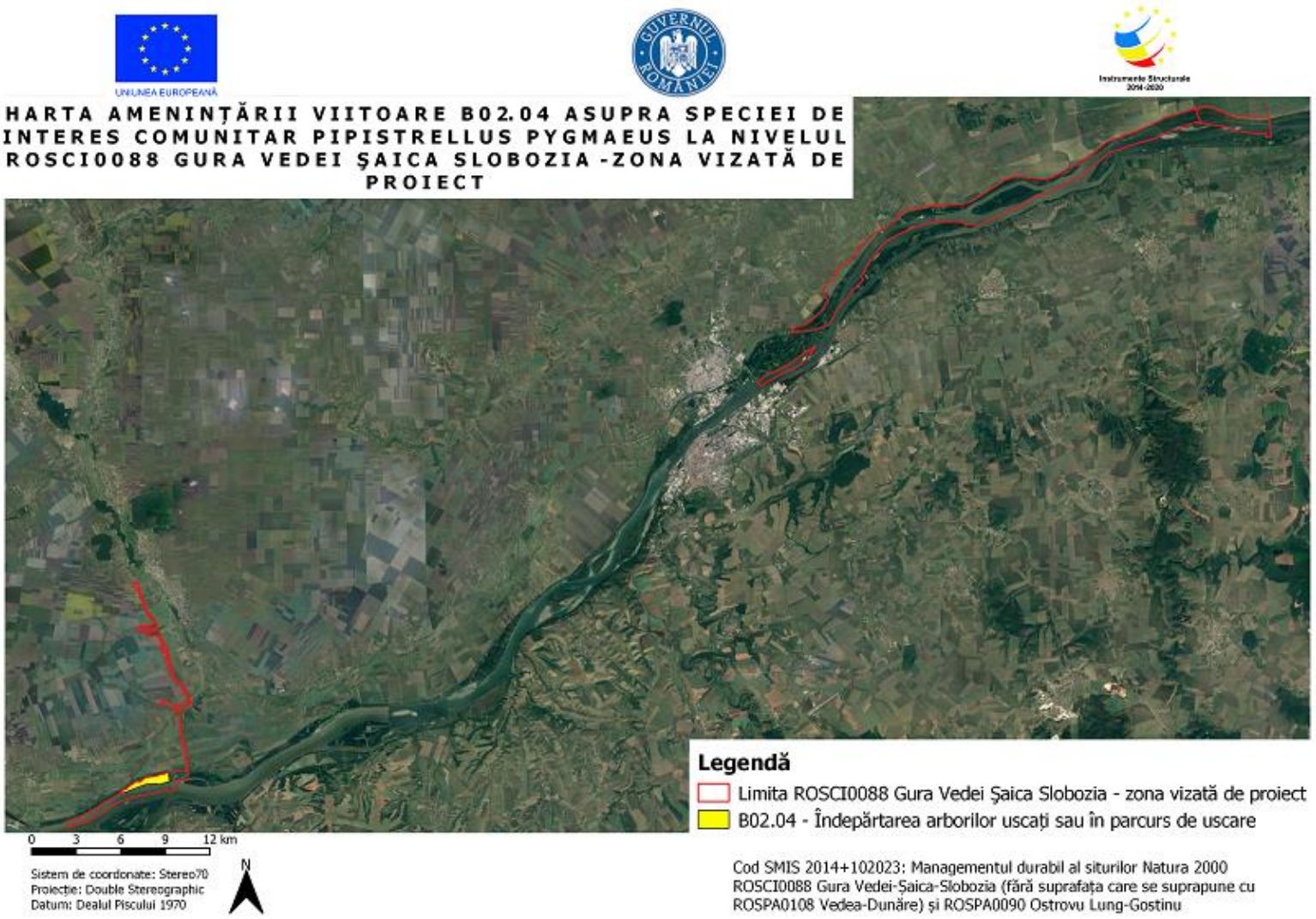

Amenințarea B02.04 asupra speciei Pipistrellus pygmaeus

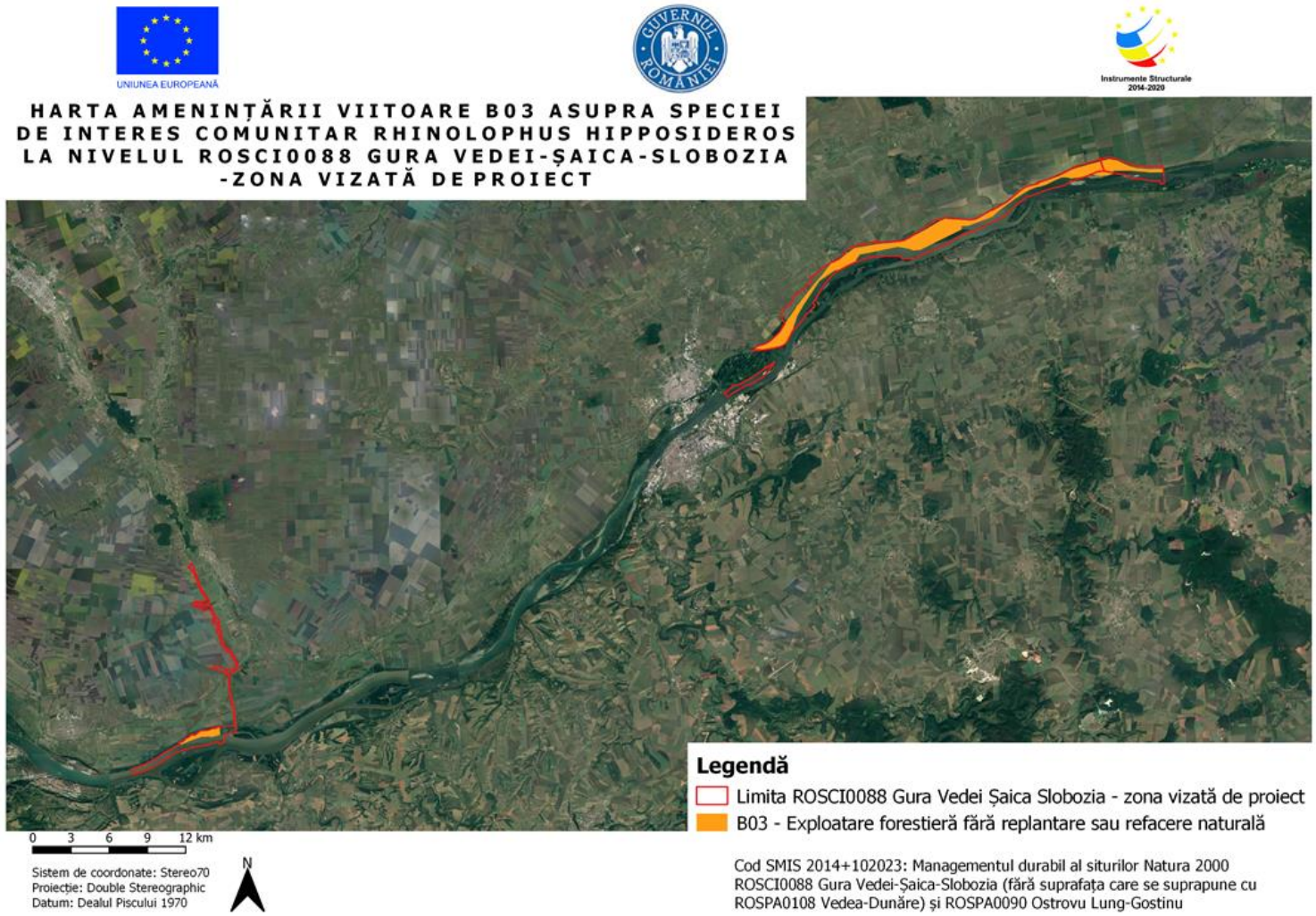

Amenințarea B03 asupra speciei Rhinolophus hipposideros

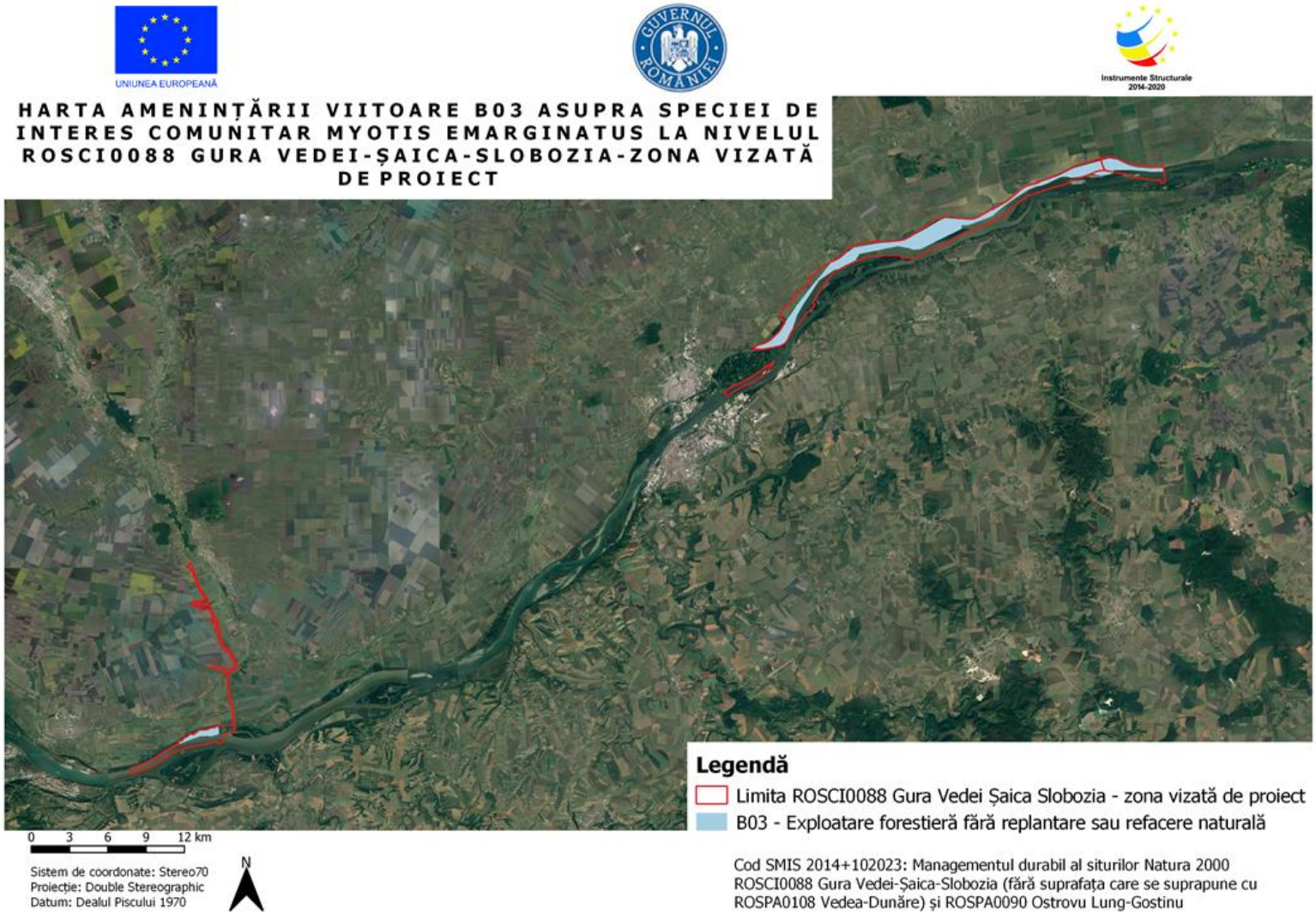

Amenințarea B03 asupra speciei Myotis emarginatus

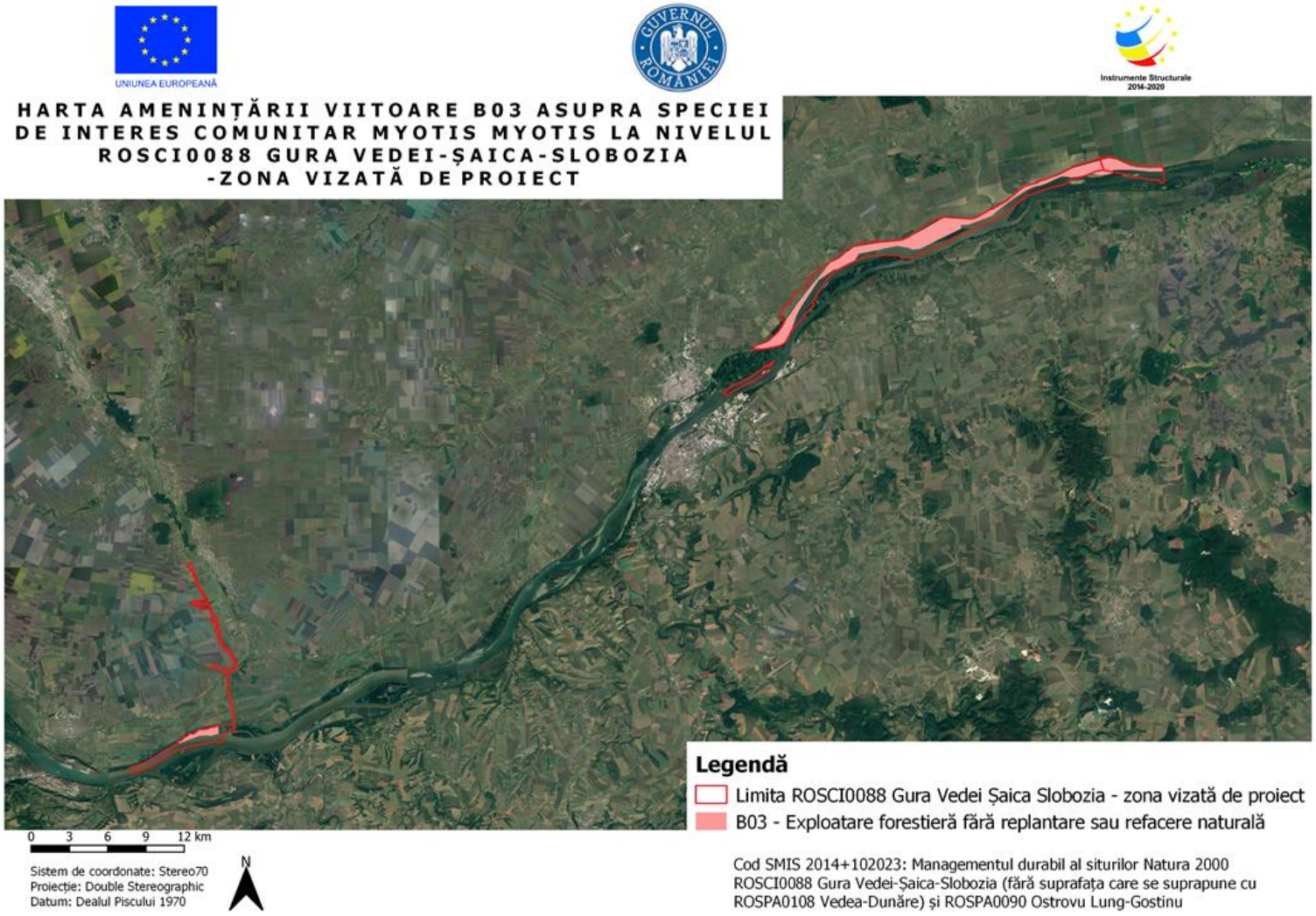

Amenințarea B03 asupra speciei Myotis myotis

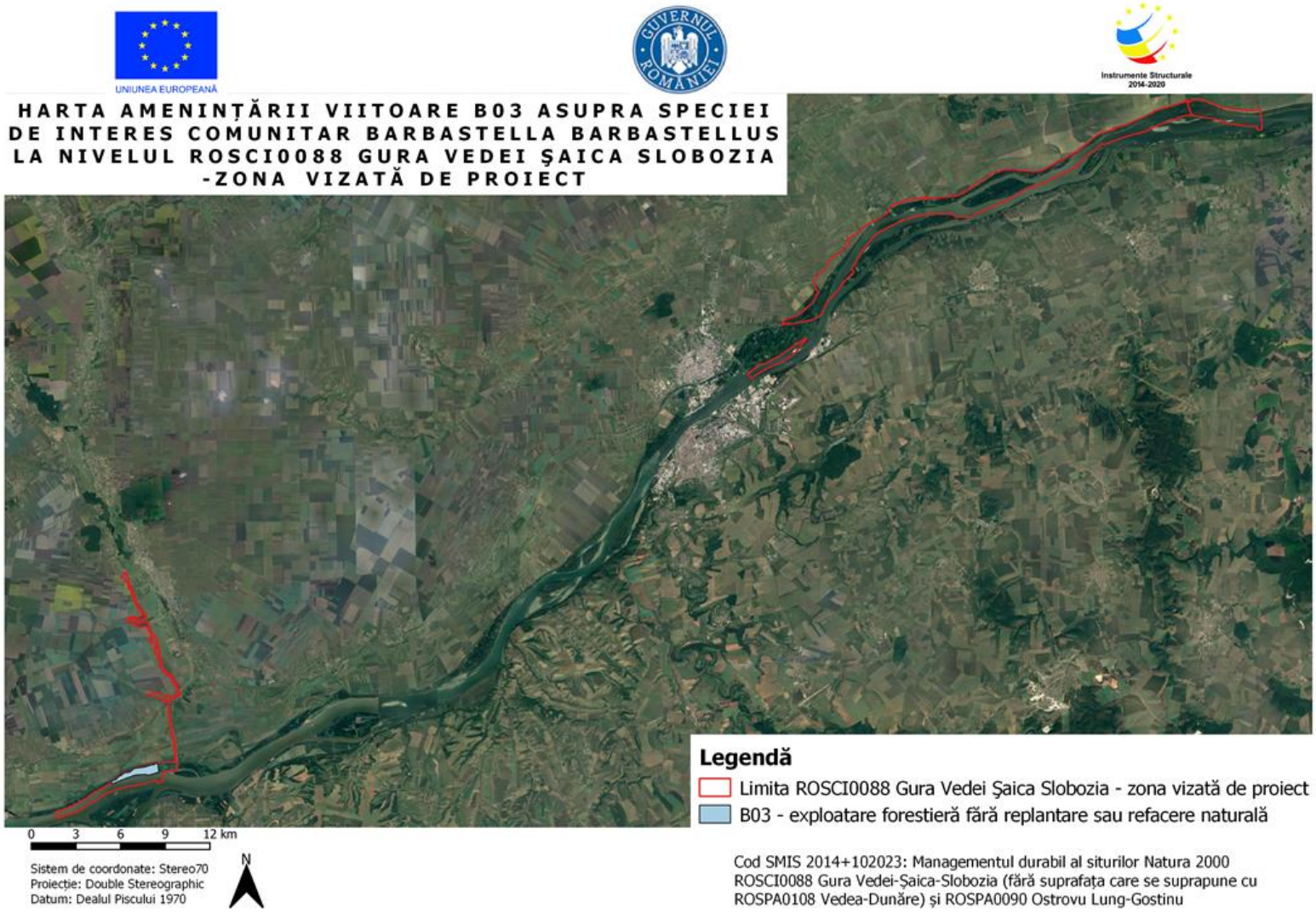

Amenințarea B03 asupra speciei Barbastella barbastellus

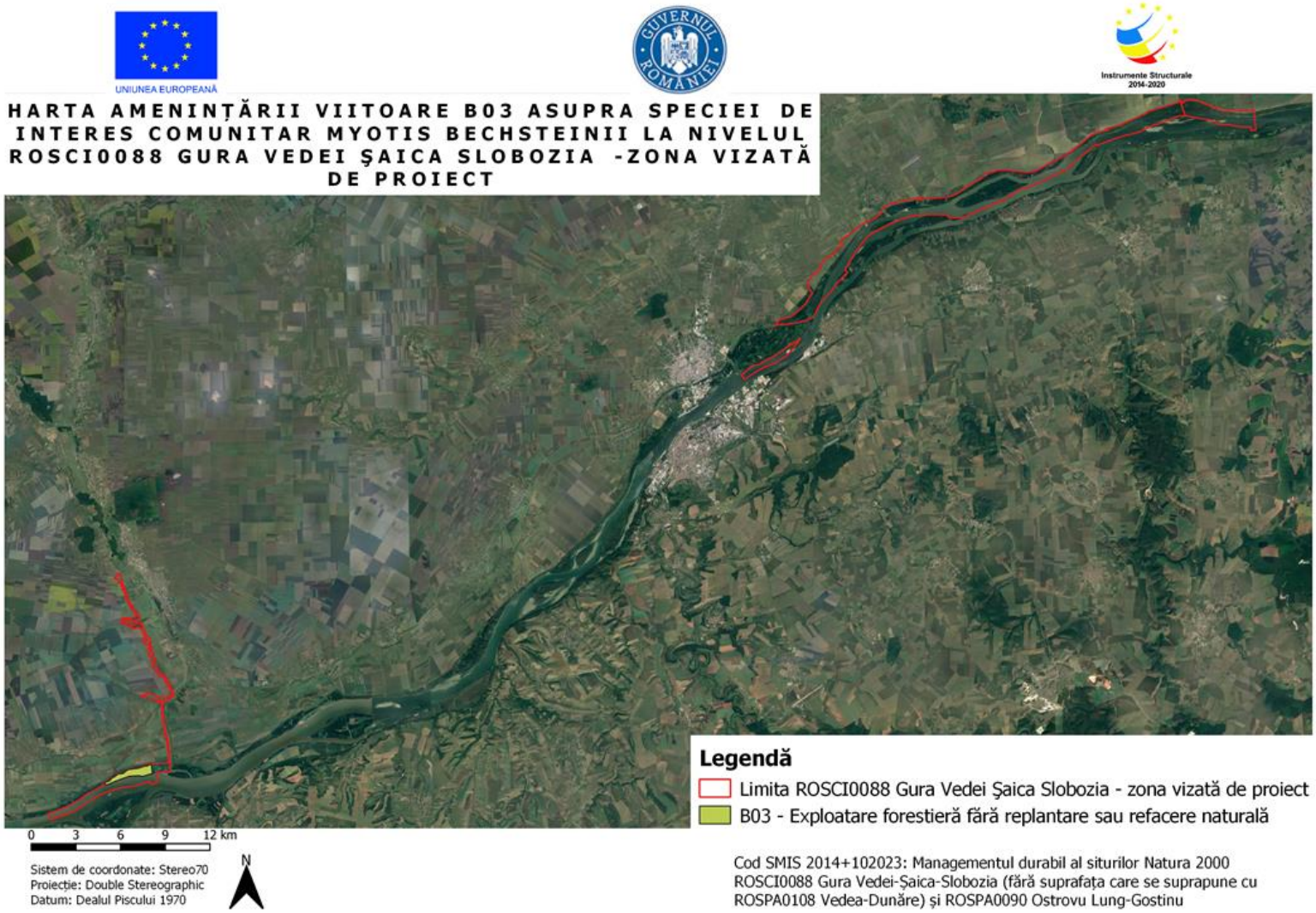

Amenințarea B03 asupra speciei Myotis bechsteinii

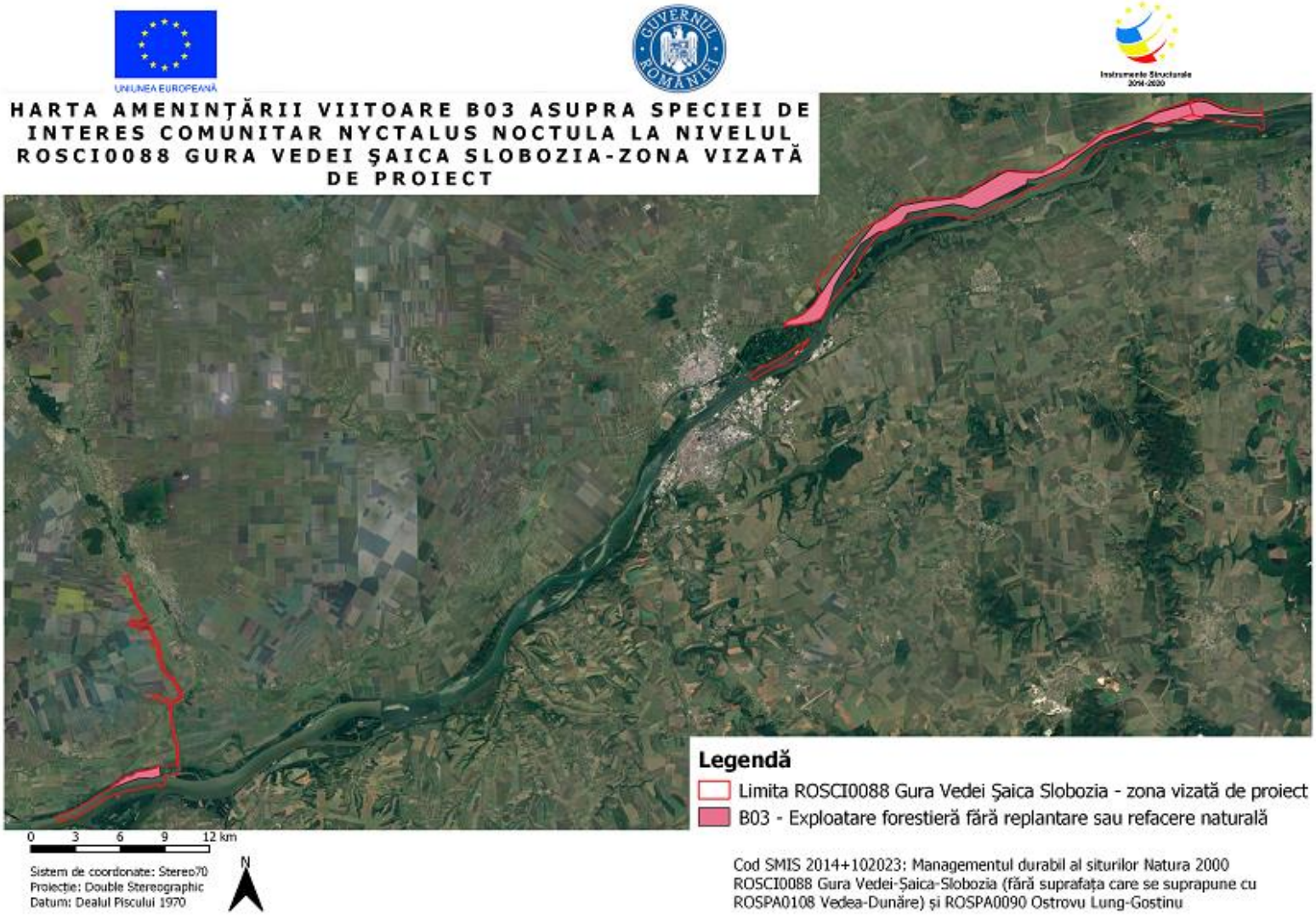

Amenințarea B03 asupra speciei Nyctalus noctula

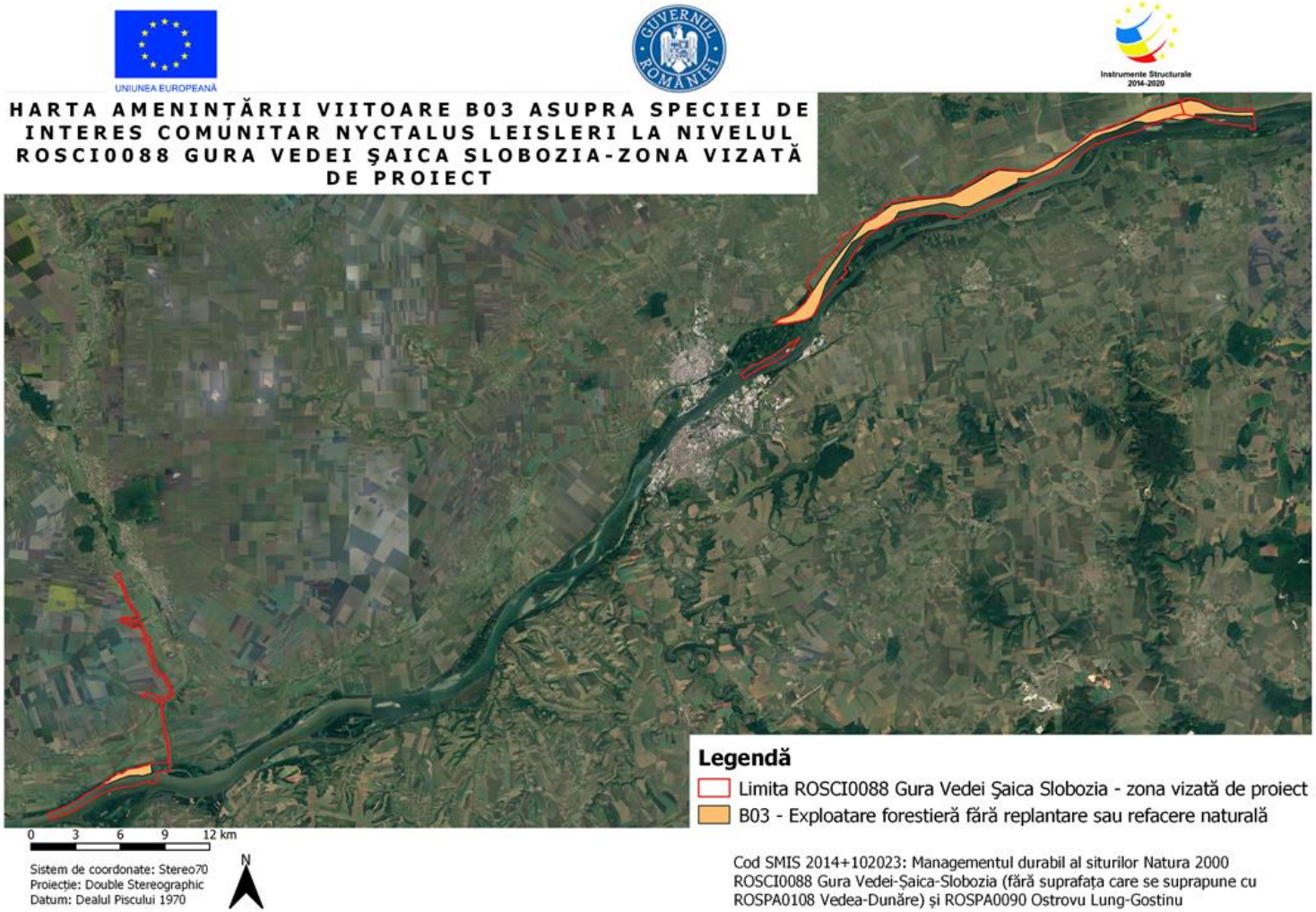

Amenințarea B03 asupra speciei Nyctalus leisleri

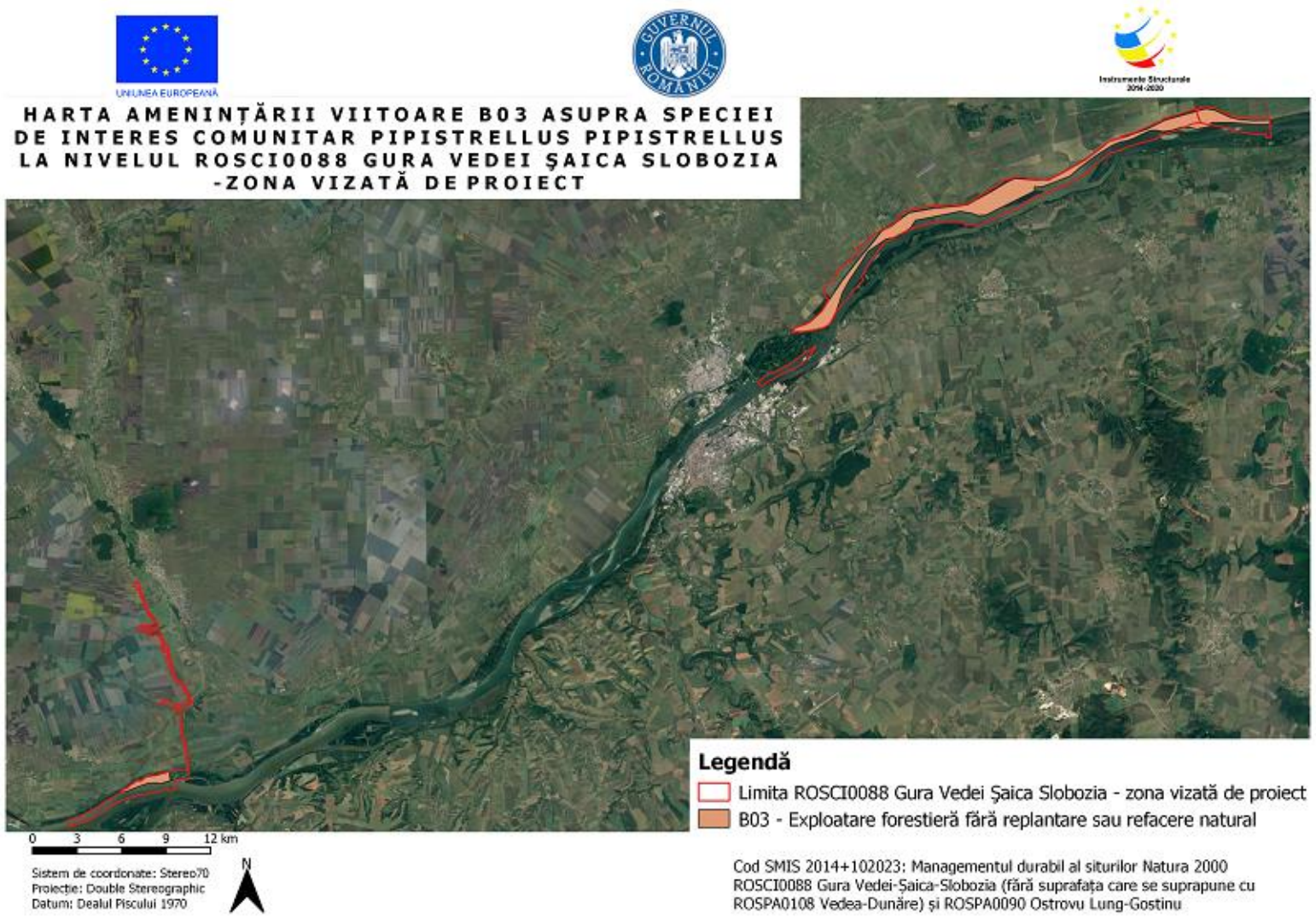

Amenințarea B03 asupra speciei Pipistrellus pipistrellus

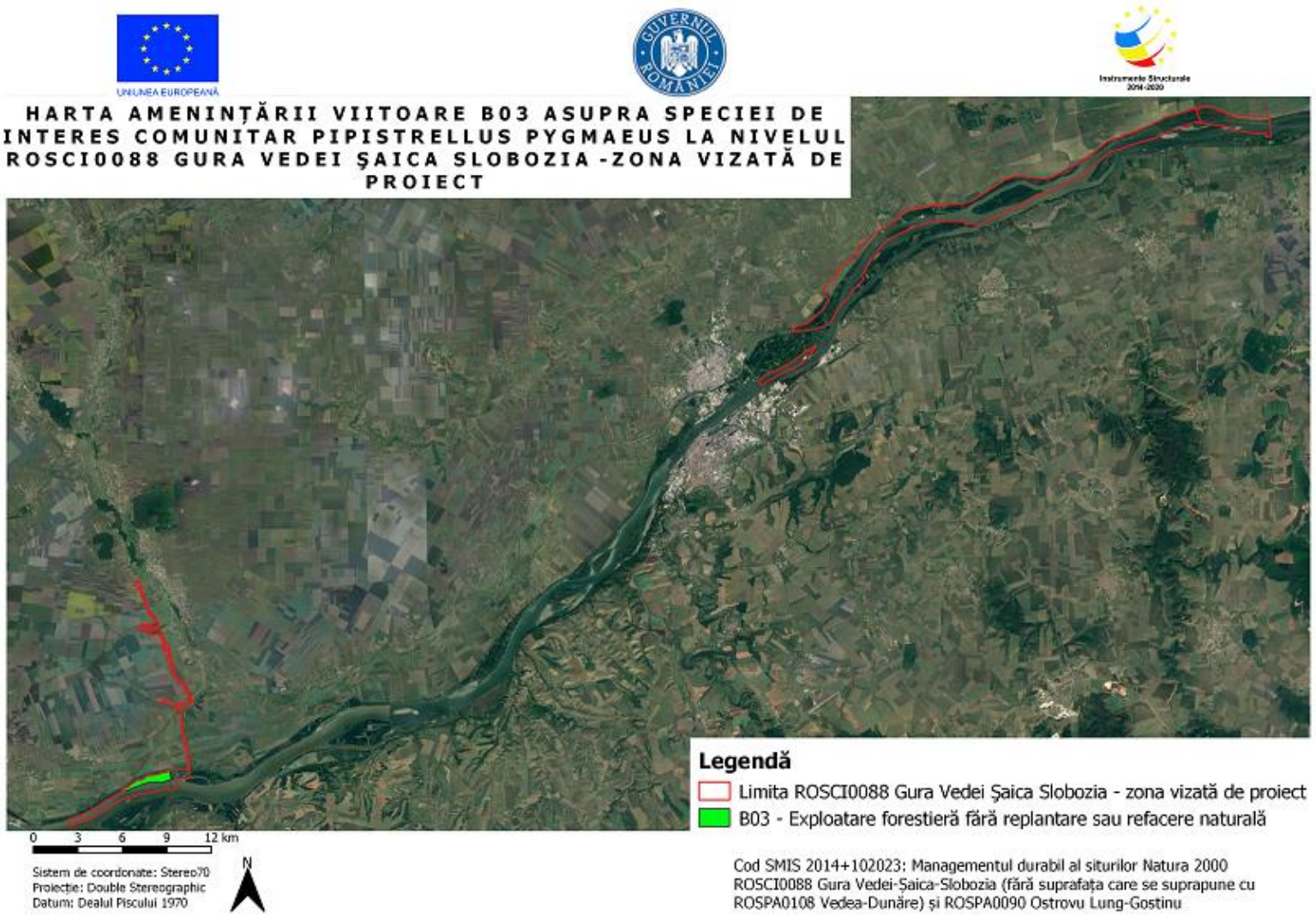

Amenințarea B03 asupra speciei Pipistrellus pygmaeus

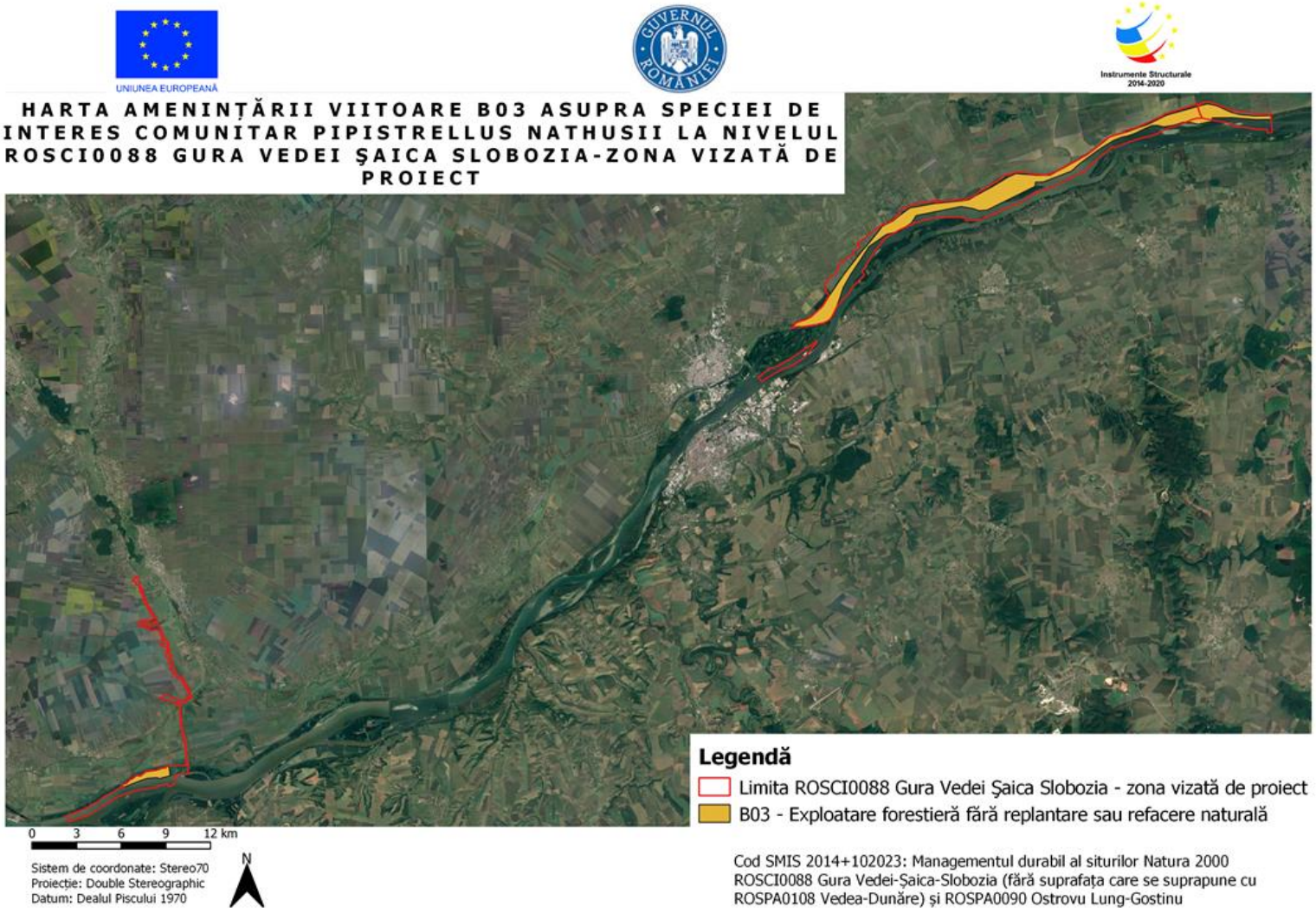

Amenințarea B03 asupra speciei Pipistrellus nathusii

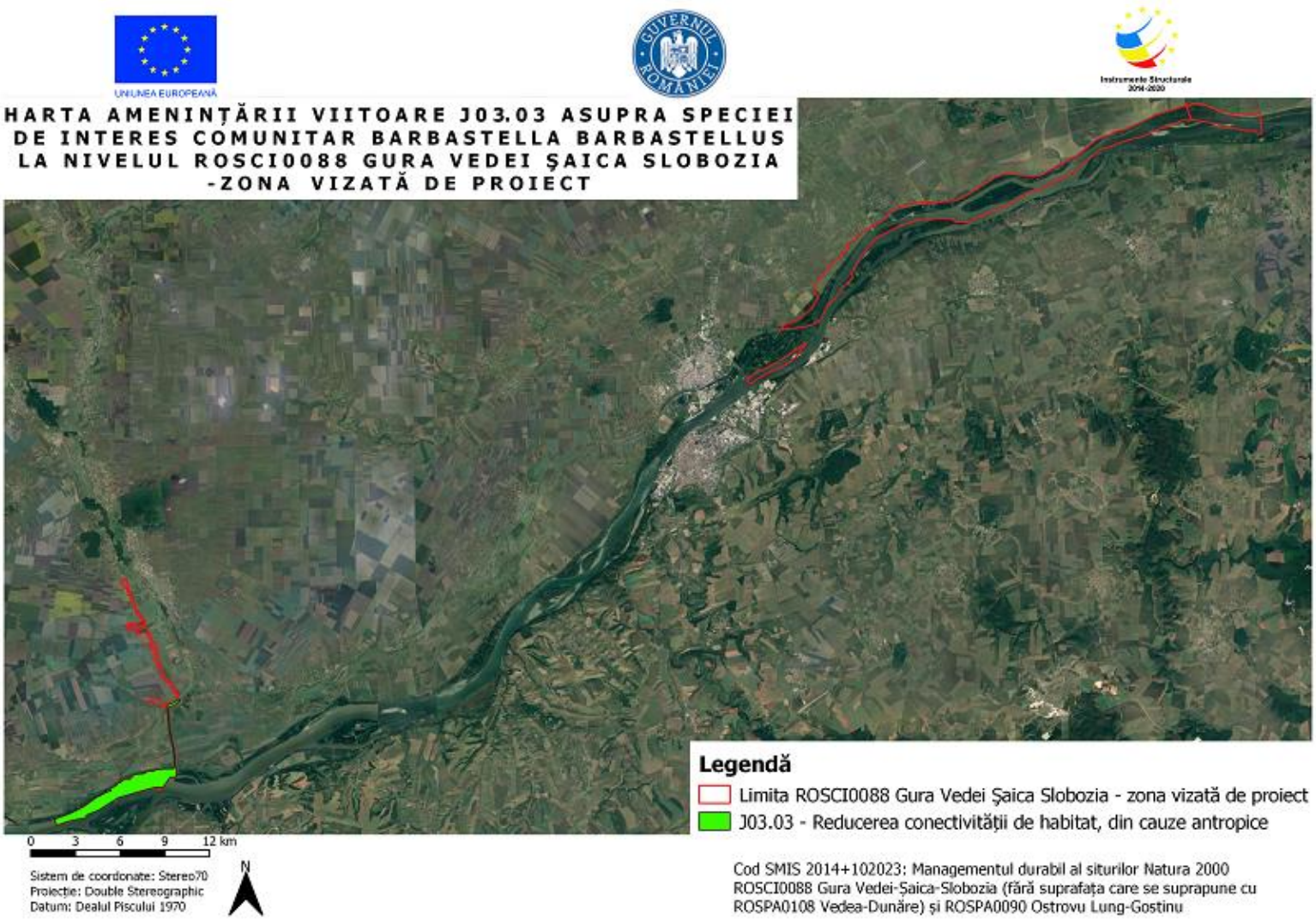

Amenințarea J03.03 asupra speciei Barbastella barbastellus

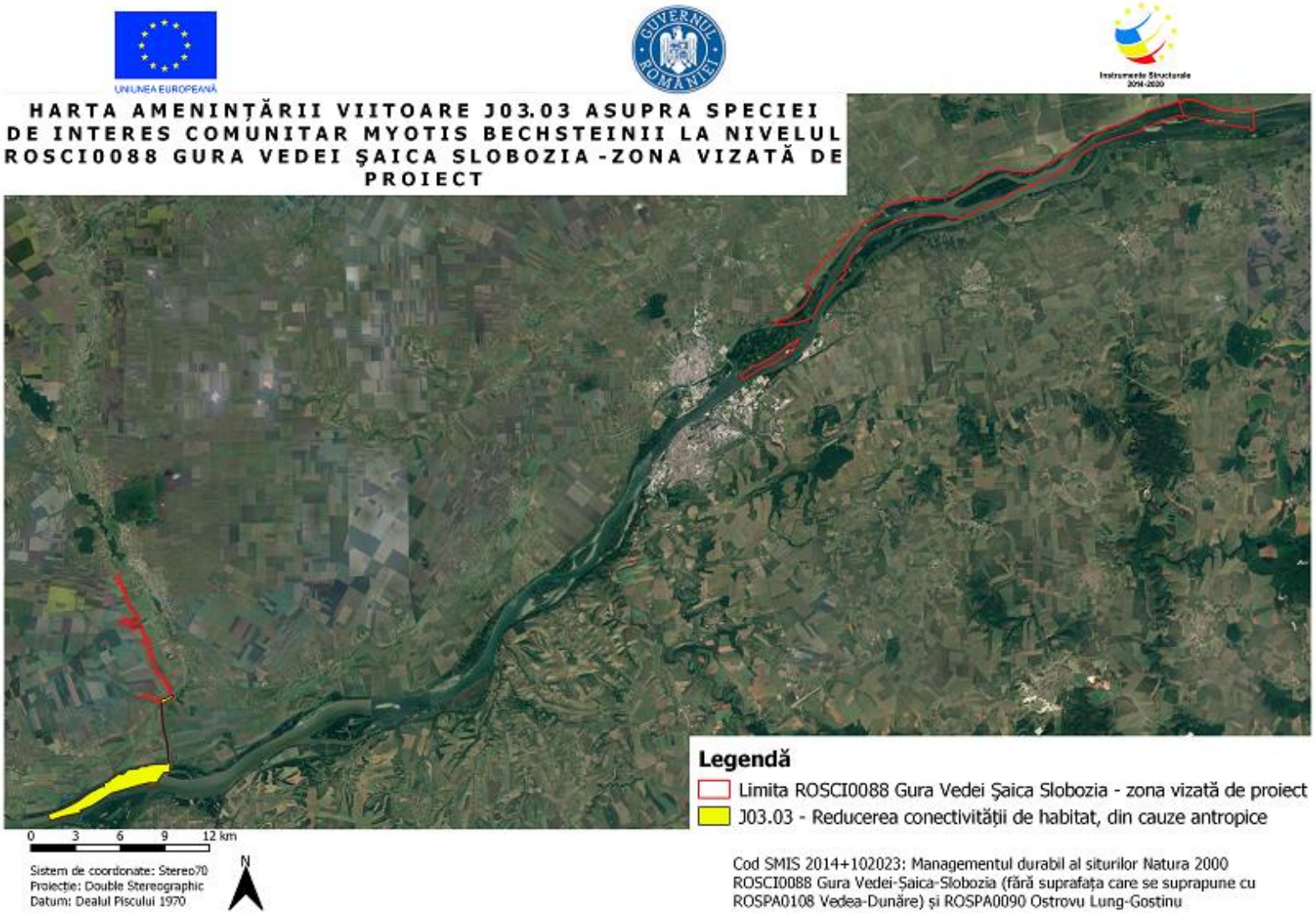

Amenințarea J03.03 asupra speciei Myotis bechsteinii

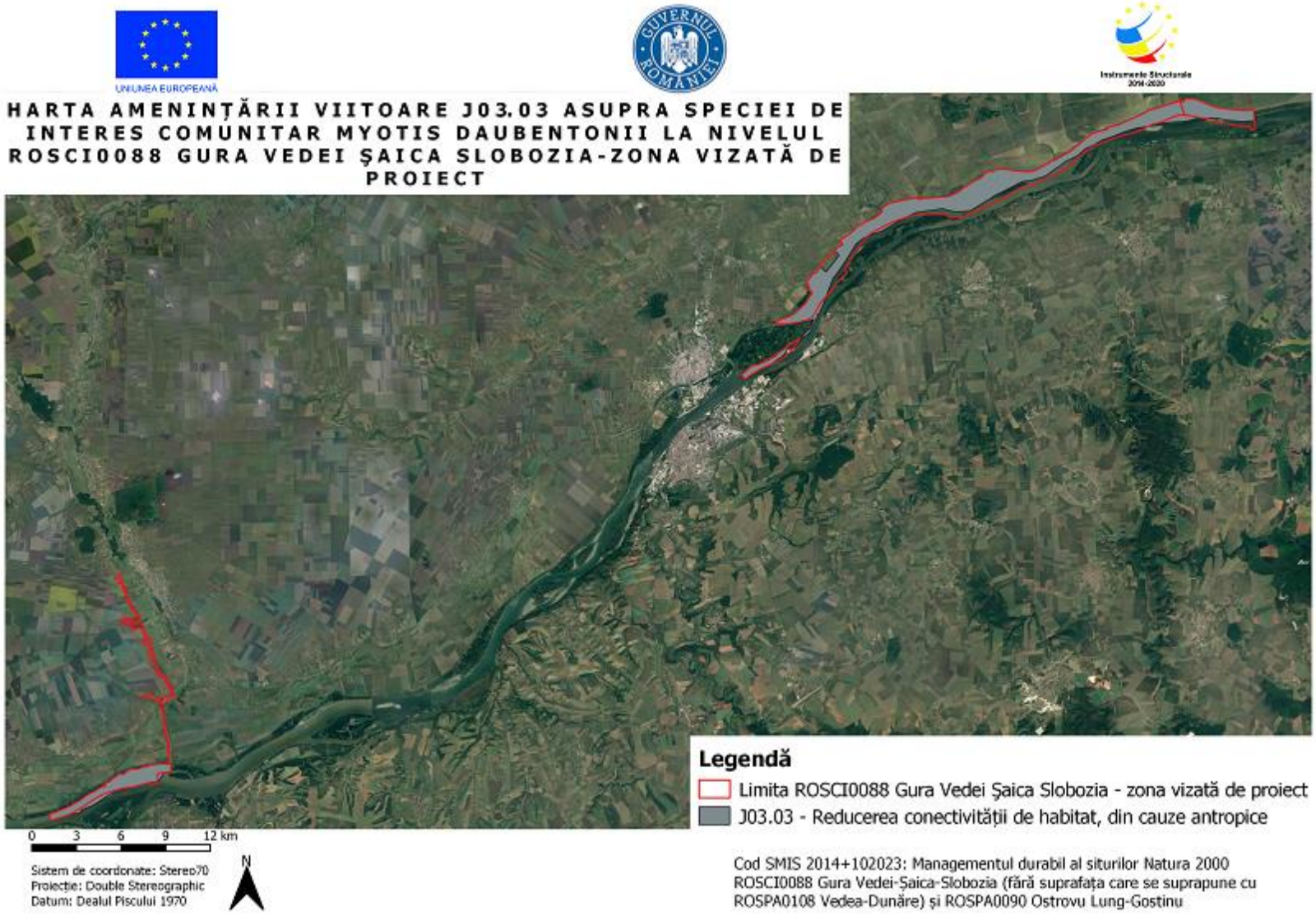

Amenințarea J03.03 asupra speciei Myotis daubentonii

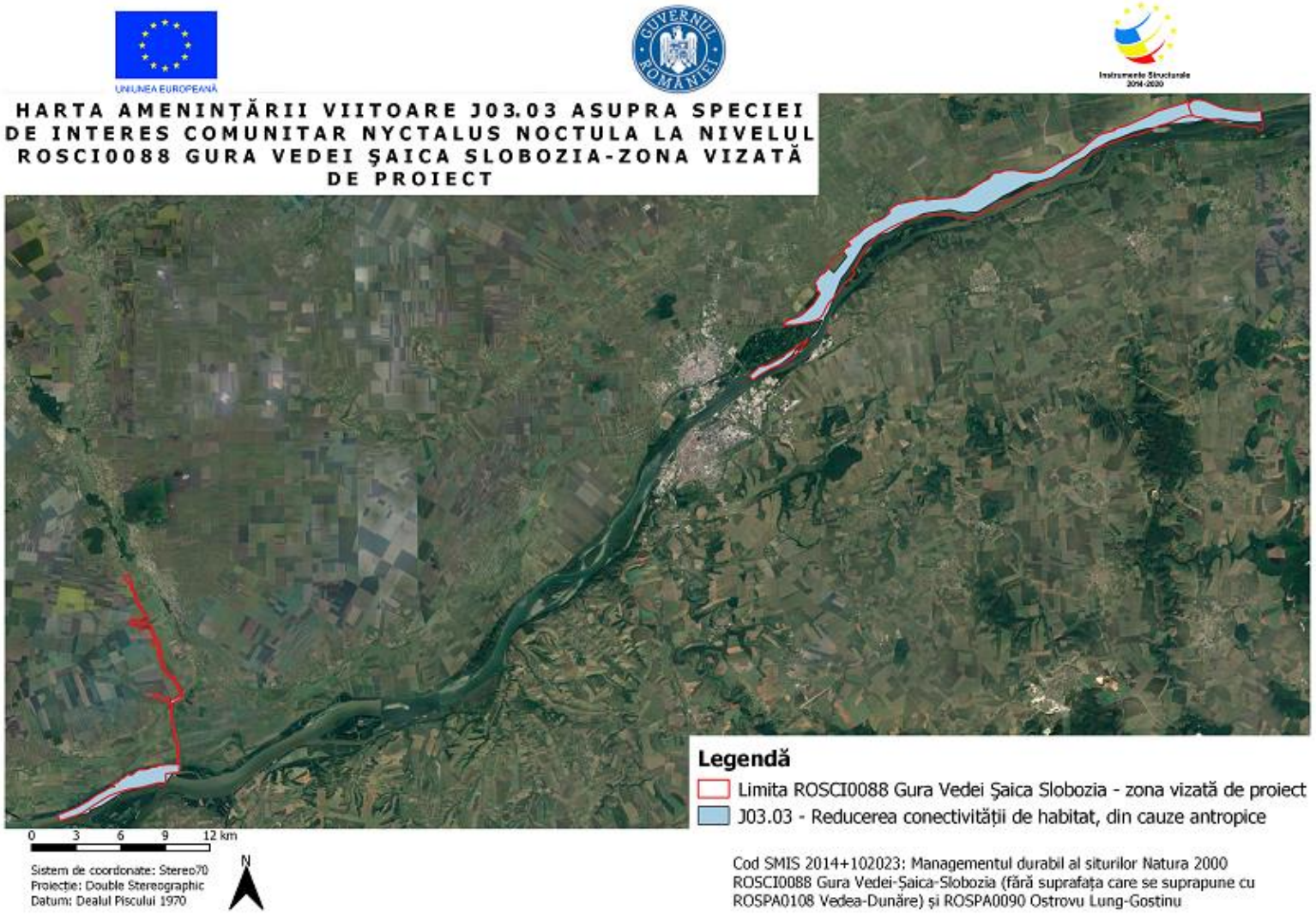

Amenințarea J03.03 asupra speciei Nyctalus noctula

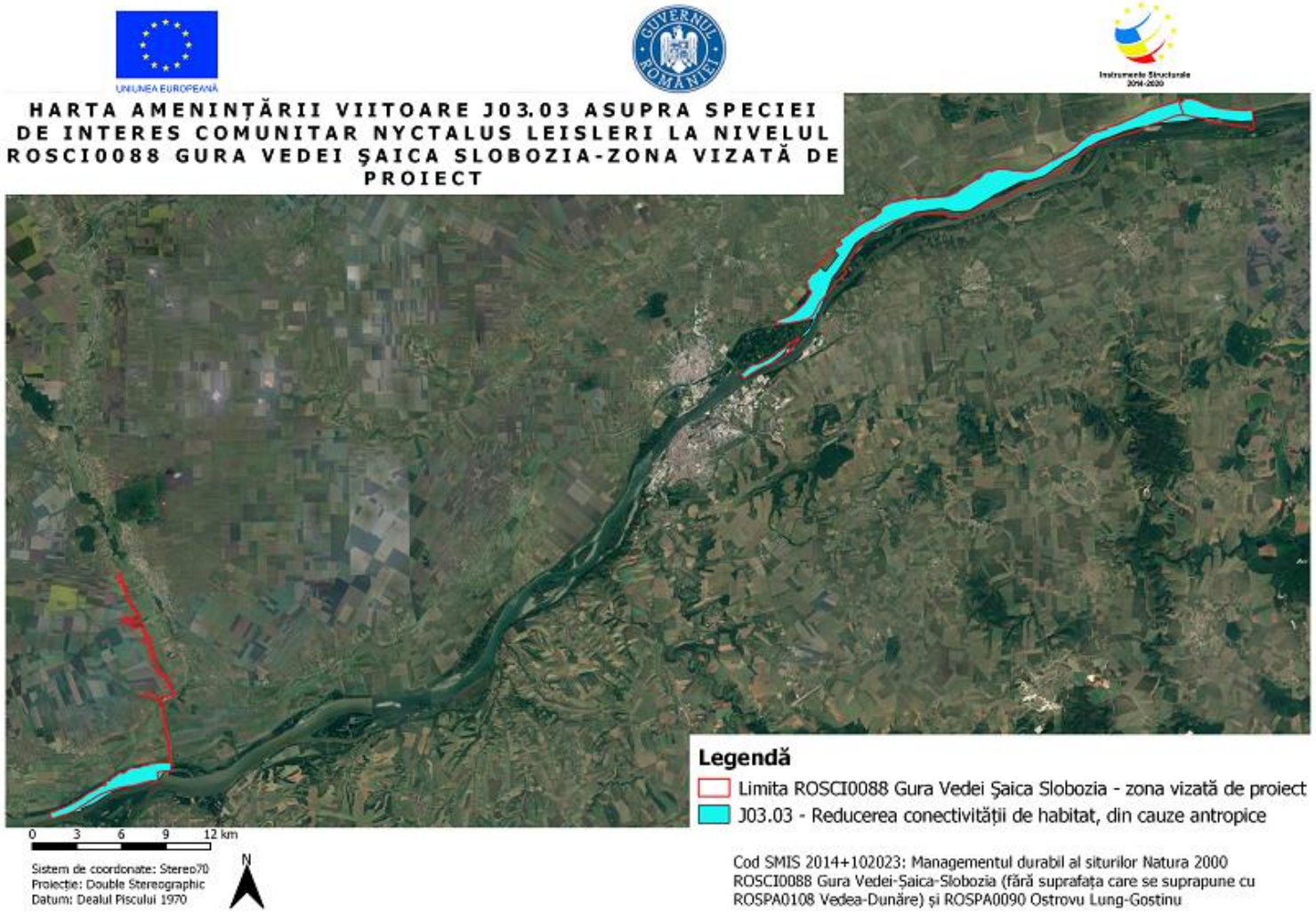

Amenințarea J03.03 asupra speciei Nyctalus leisleri

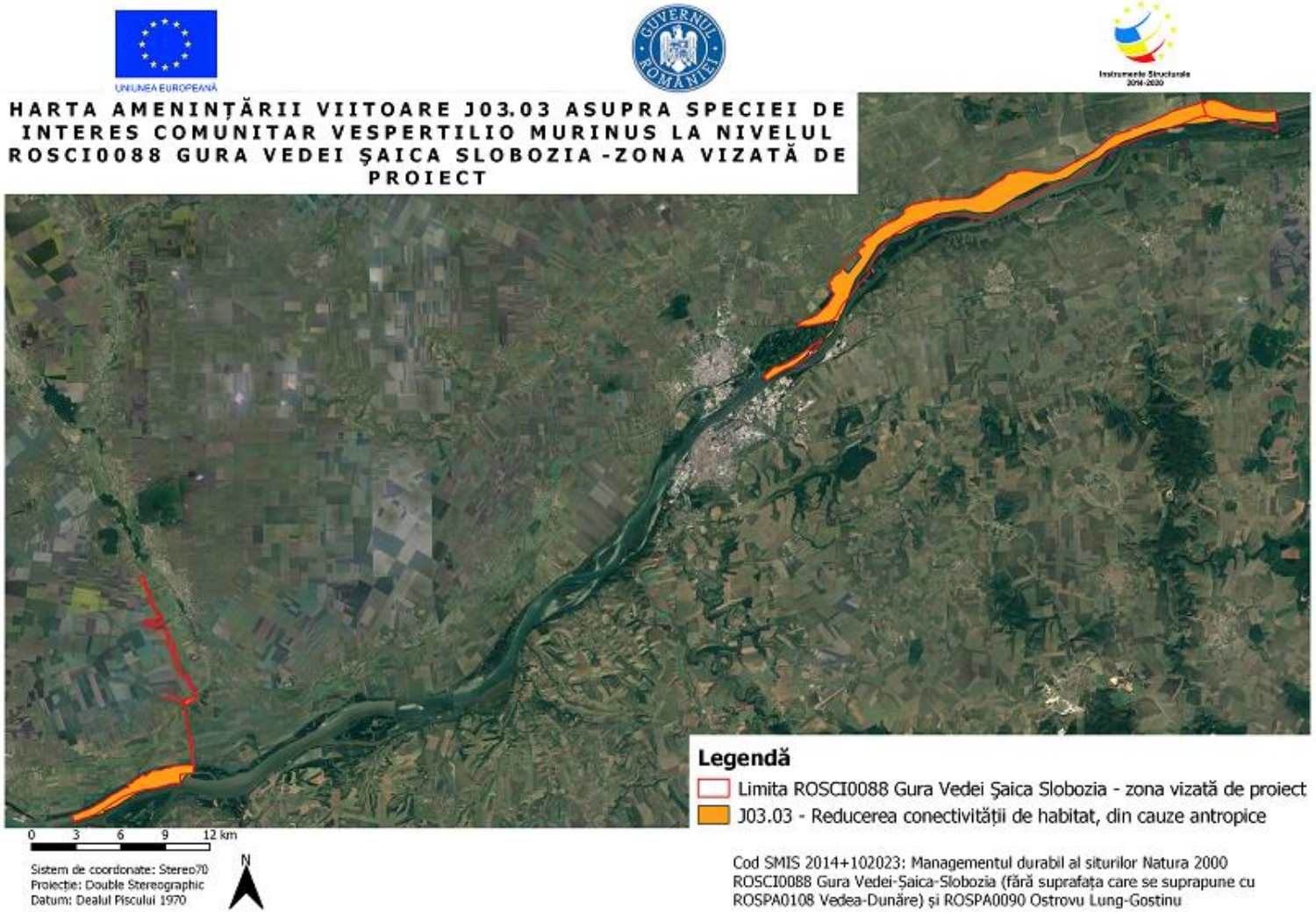

Amenințarea J03.03 asupra speciei Vespertilio Murinus

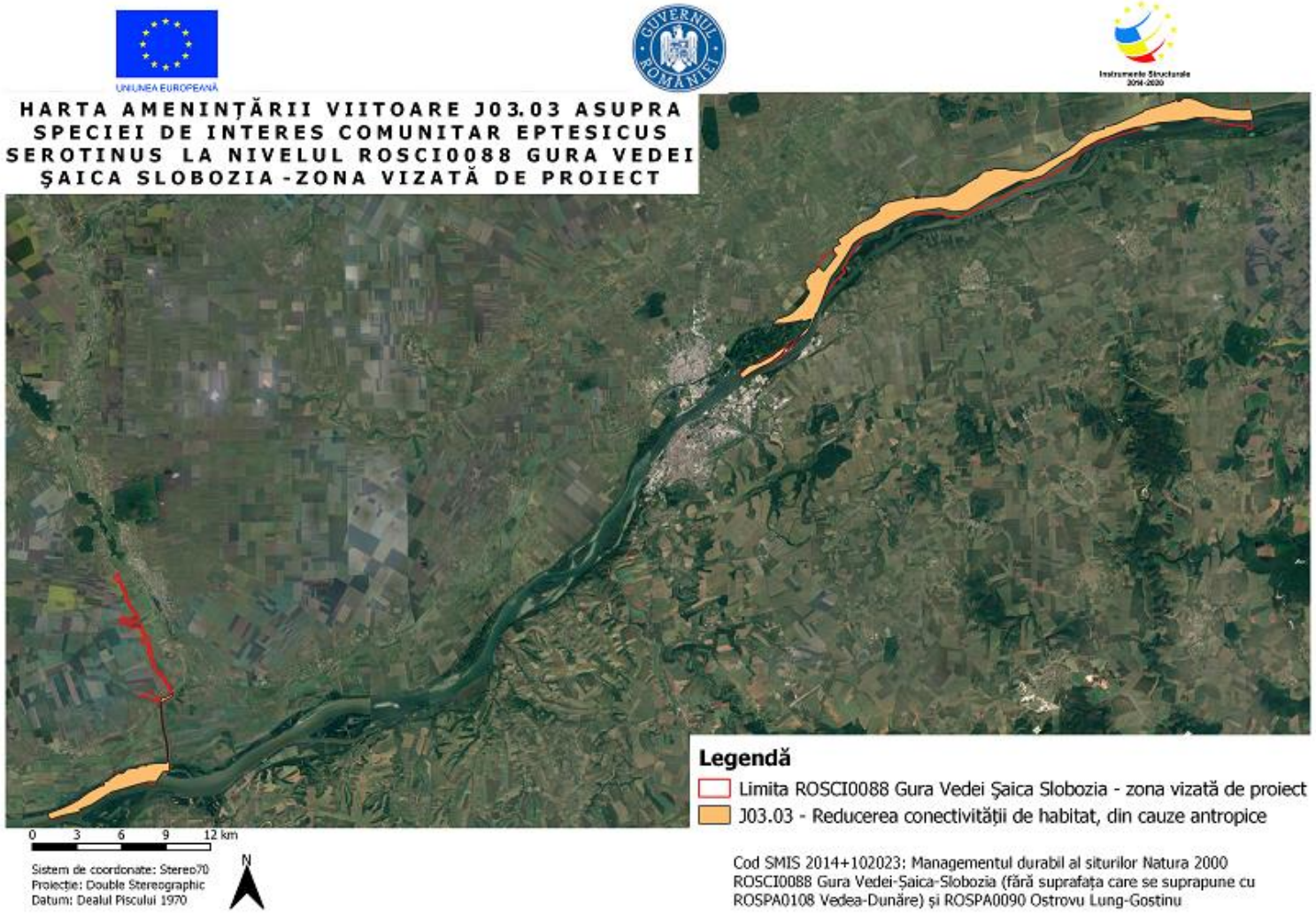

Amenințarea J03.03 asupra speciei Eptesicus serotinus

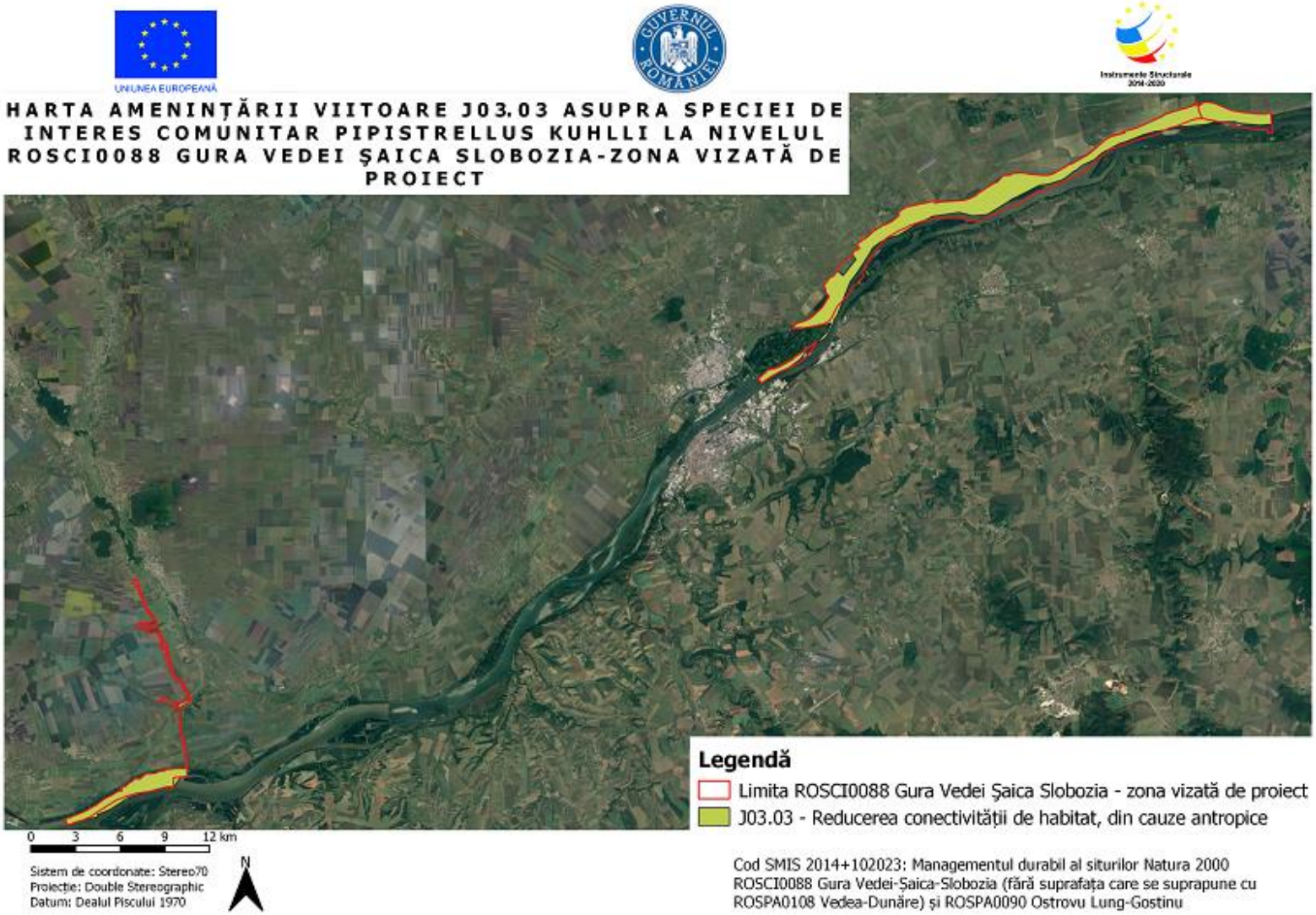

Amenințarea J03.03 asupra speciei Pipistrellus Kuhlli

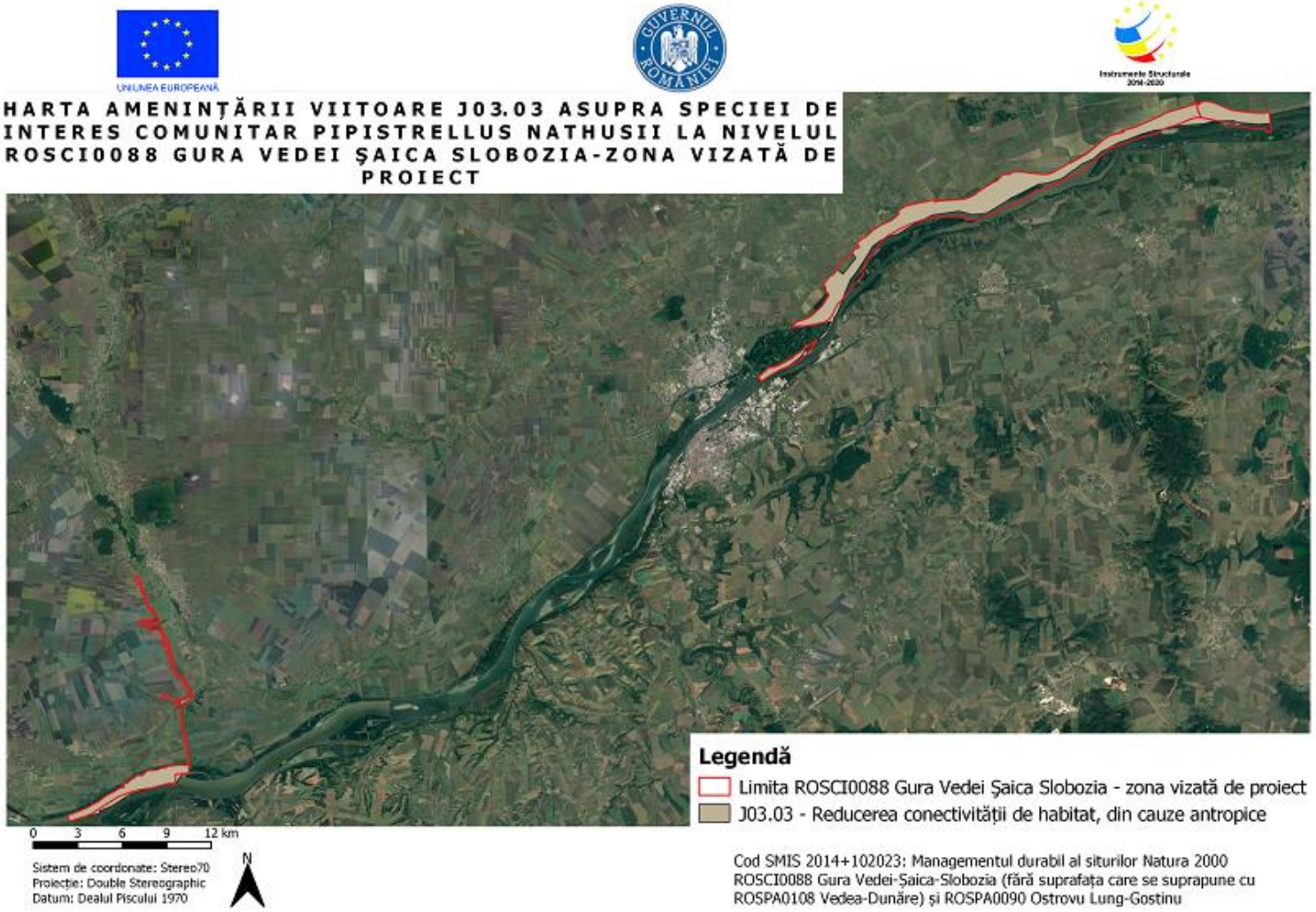

Amenințarea J03.03 asupra speciei Pipistrellus nathusii

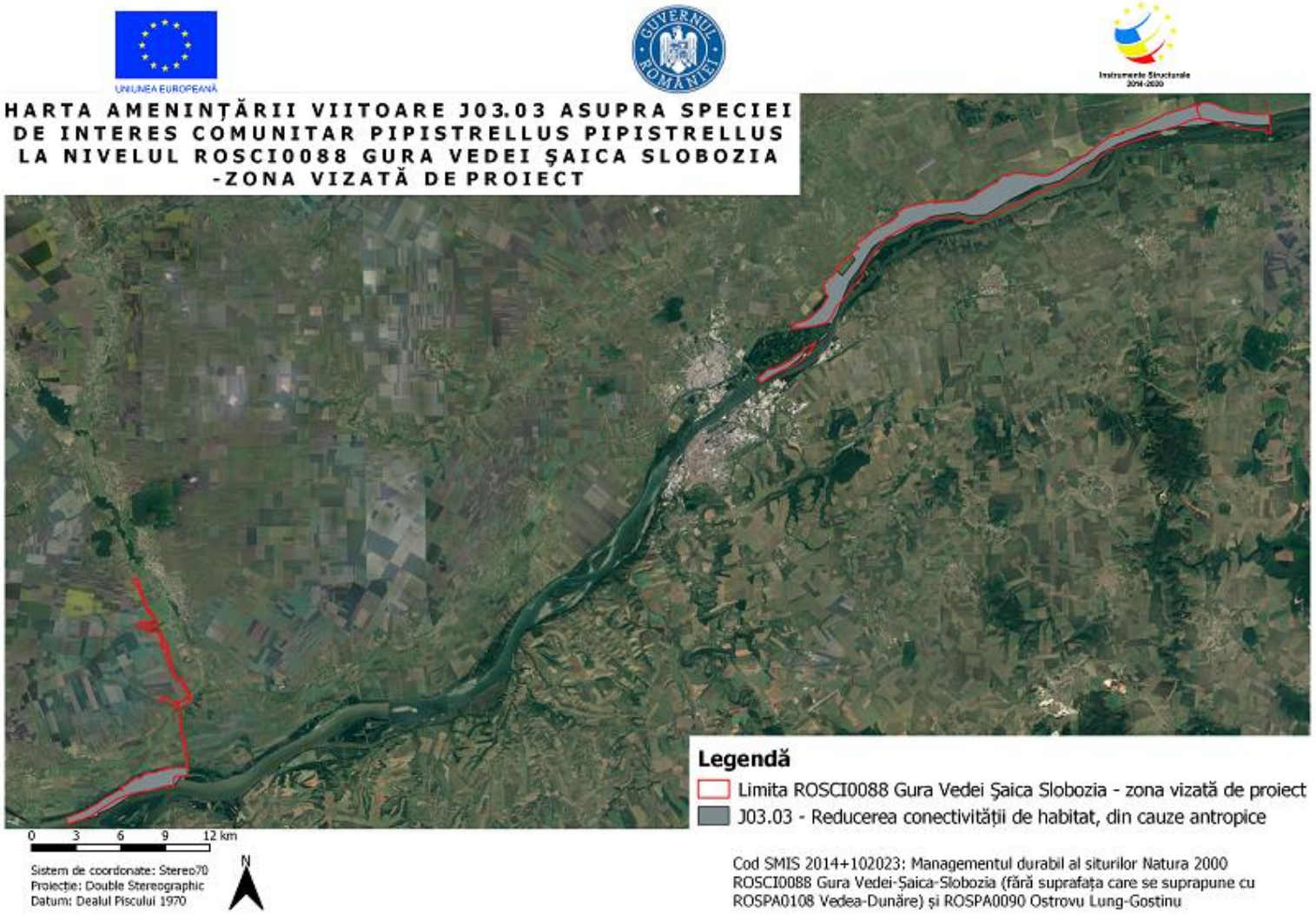

Amenințarea J03.03 asupra speciei Pipistrellus pipistrellus

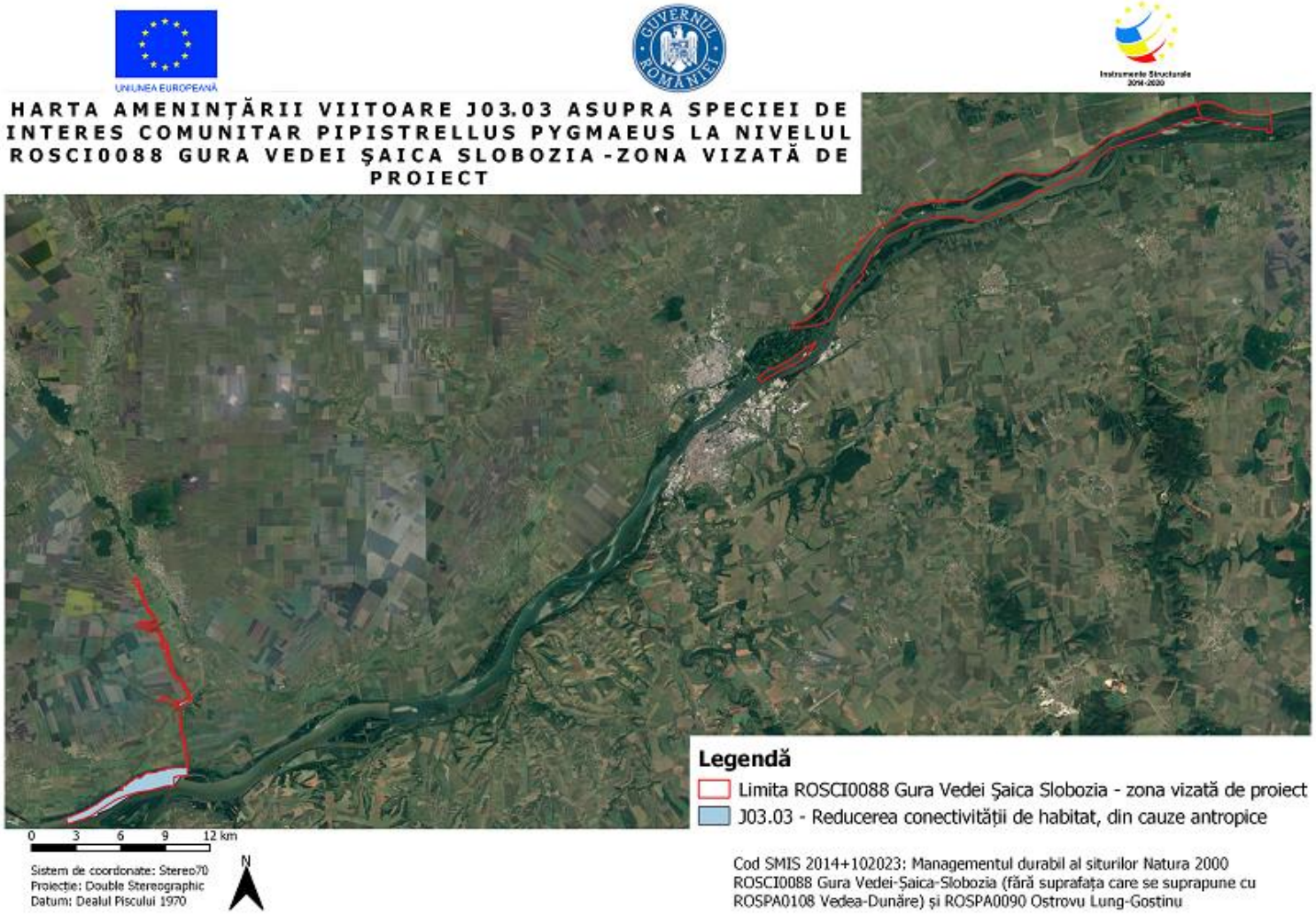

Amenințarea J03.03 asupra speciei Pipistrellus pygmaeus

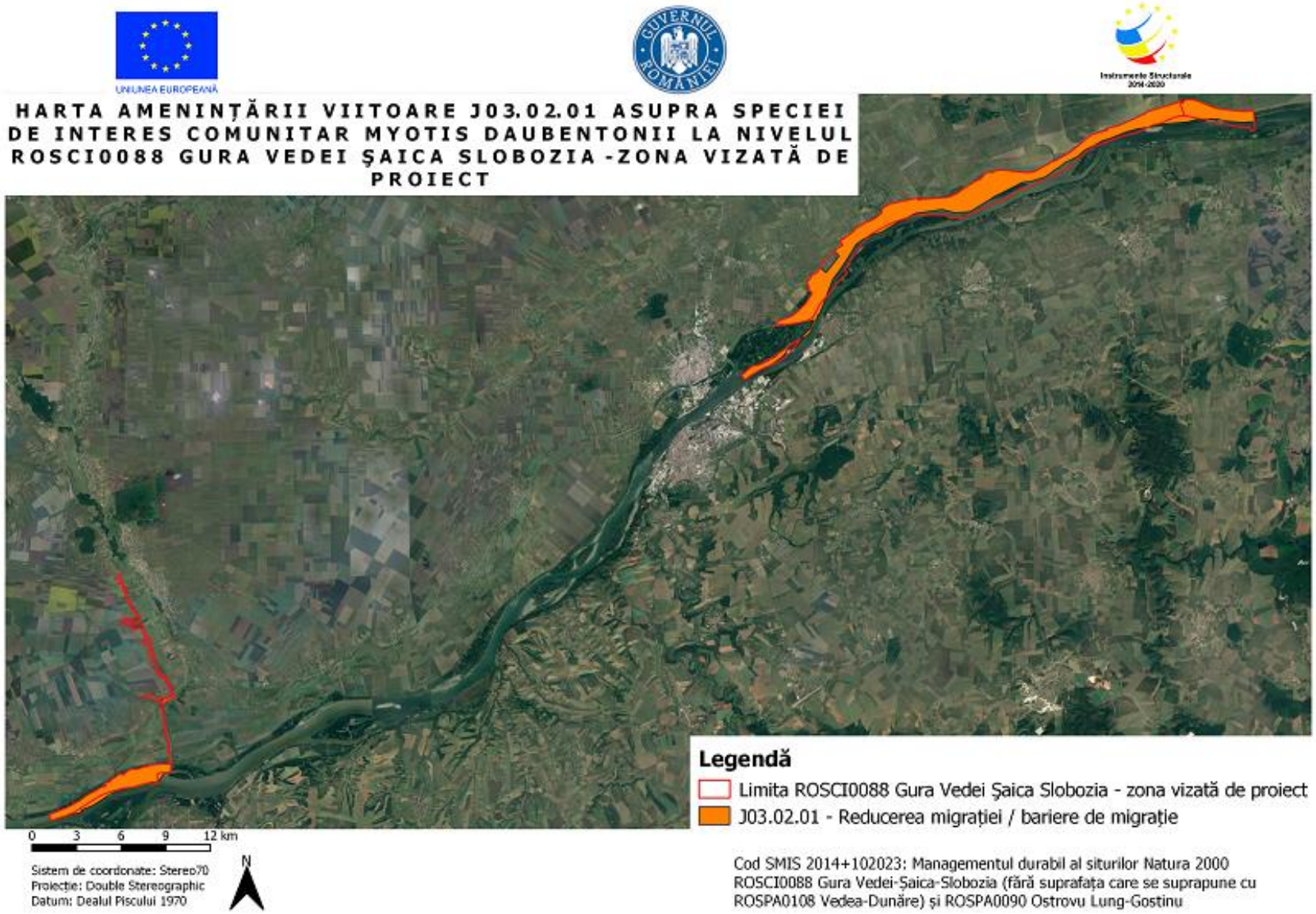

Amenințarea J03.02.01 asupra speciei Myotis daubentonii

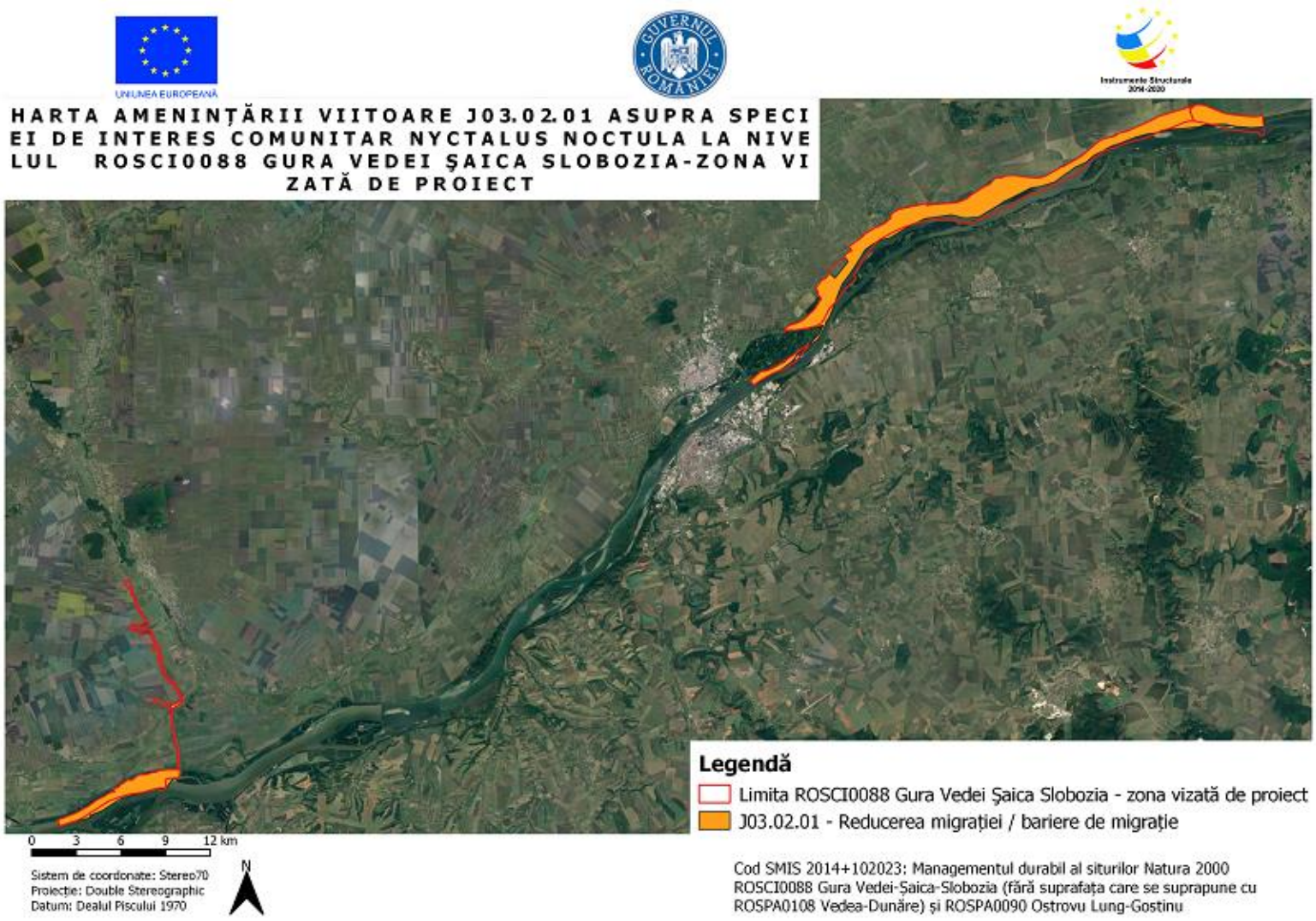

Amenințarea J03.02.01 asupra speciei Nyctalus noctula

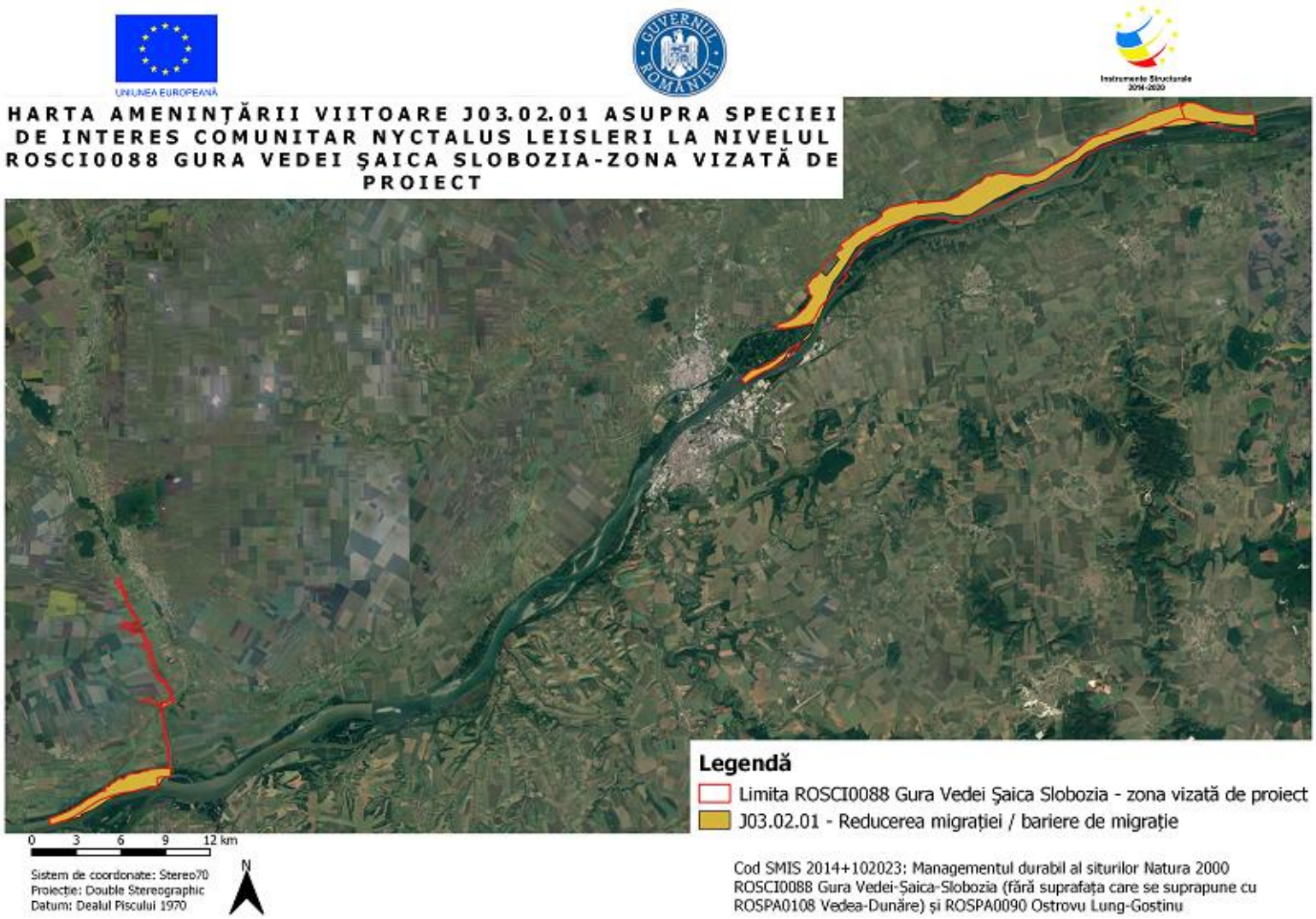

Amenințarea J03.02.01 asupra speciei Nyctalus leisleri

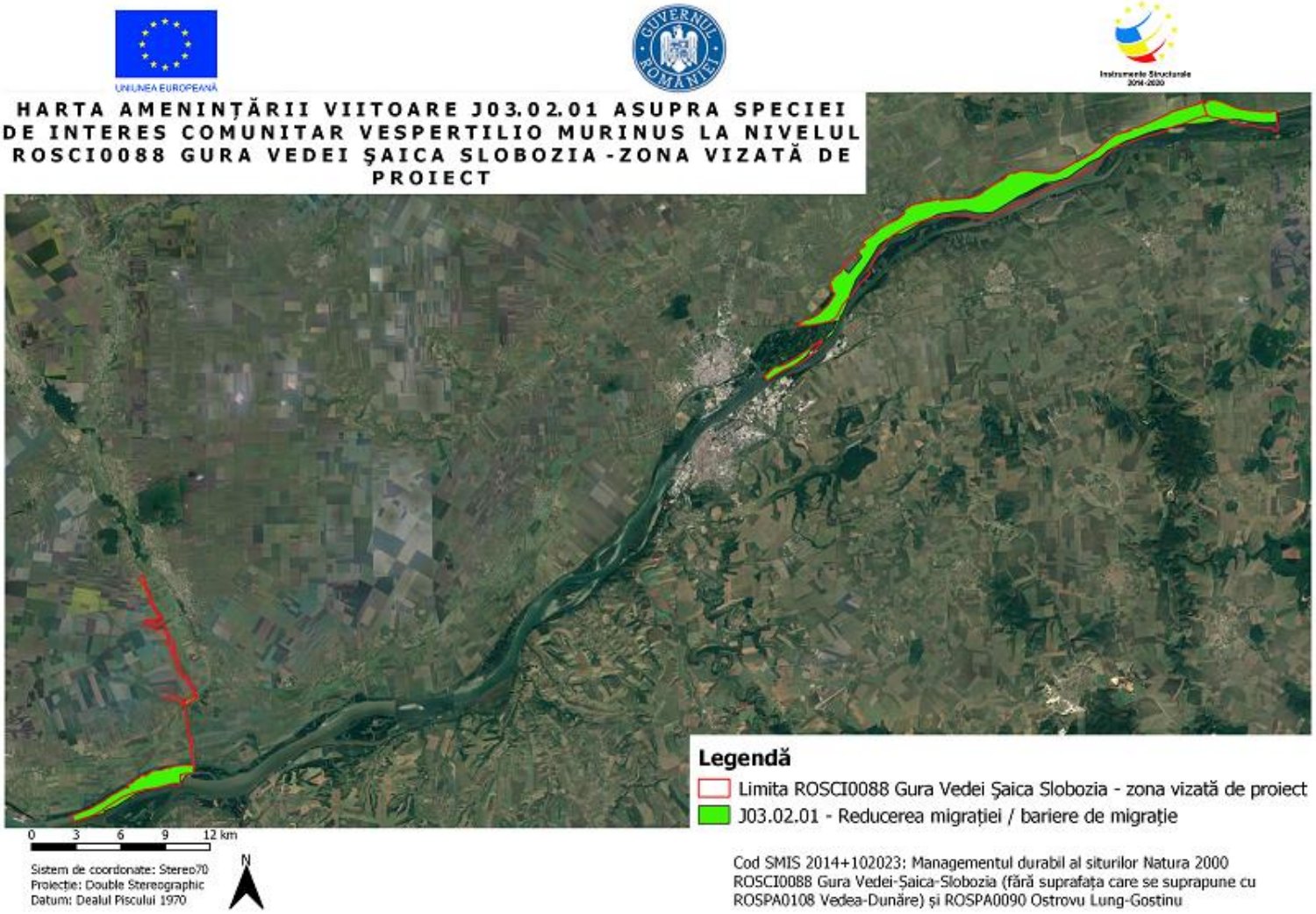

Amenințarea J03.02.01 asupra speciei Vespertilio Murinus

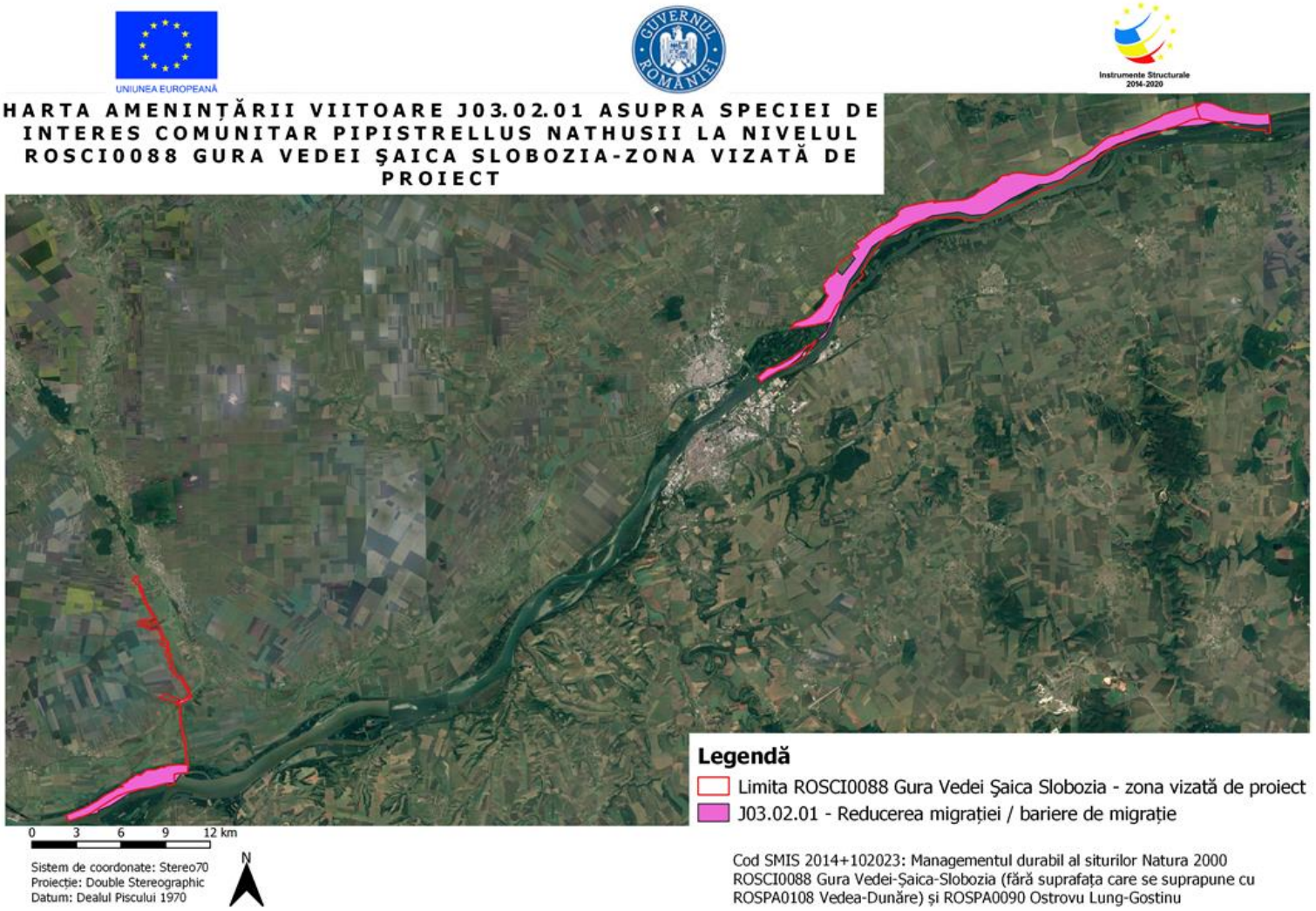

Amenințarea J03.02.01 asupra speciei Pipistrellus nathusii

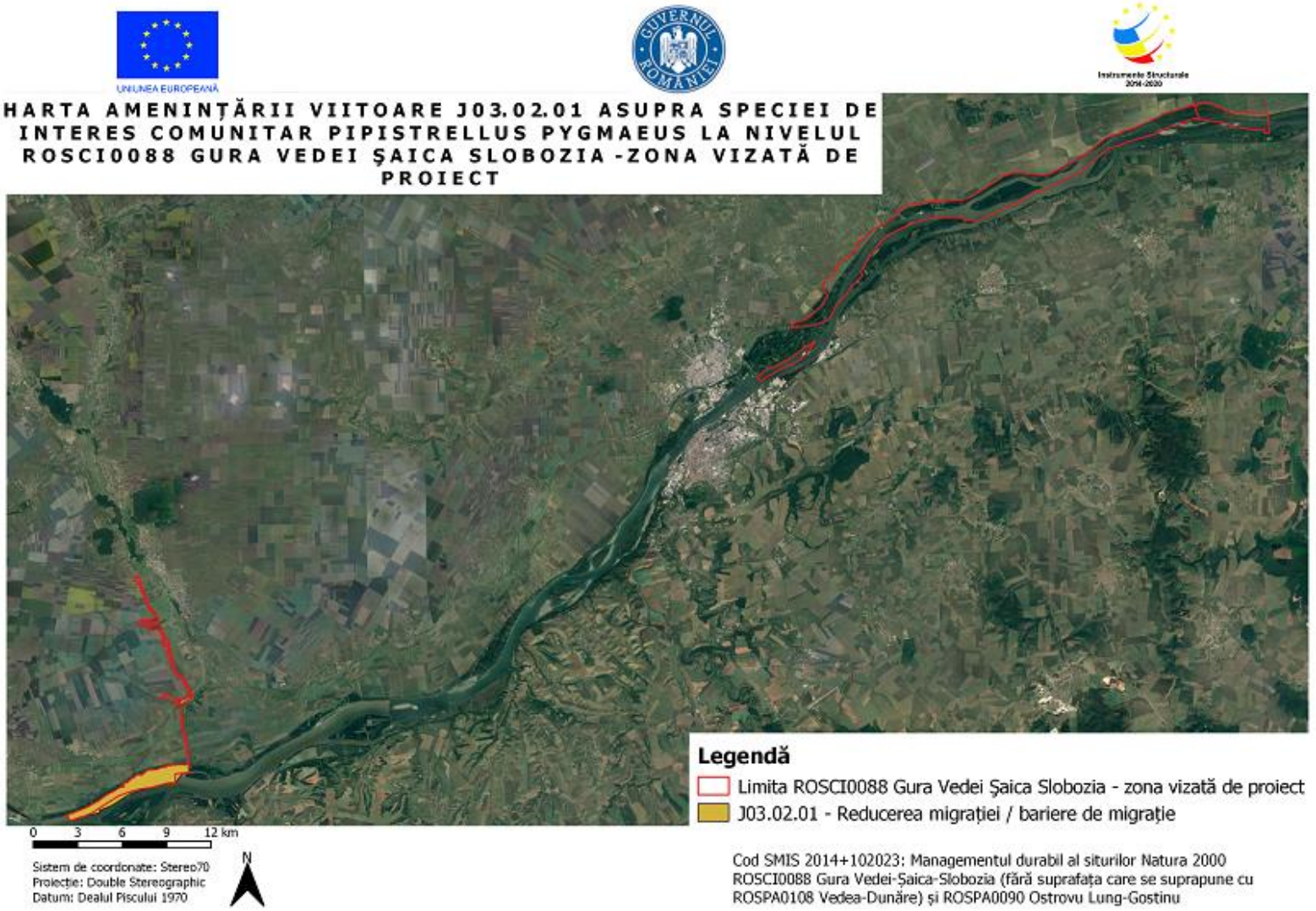

Amenințarea J03.02.01 asupra speciei Pipistrellus pygmaeus

3.24. Hărțile distribuției impacturilor asupra habitatelor

3.24.1 Presiuni

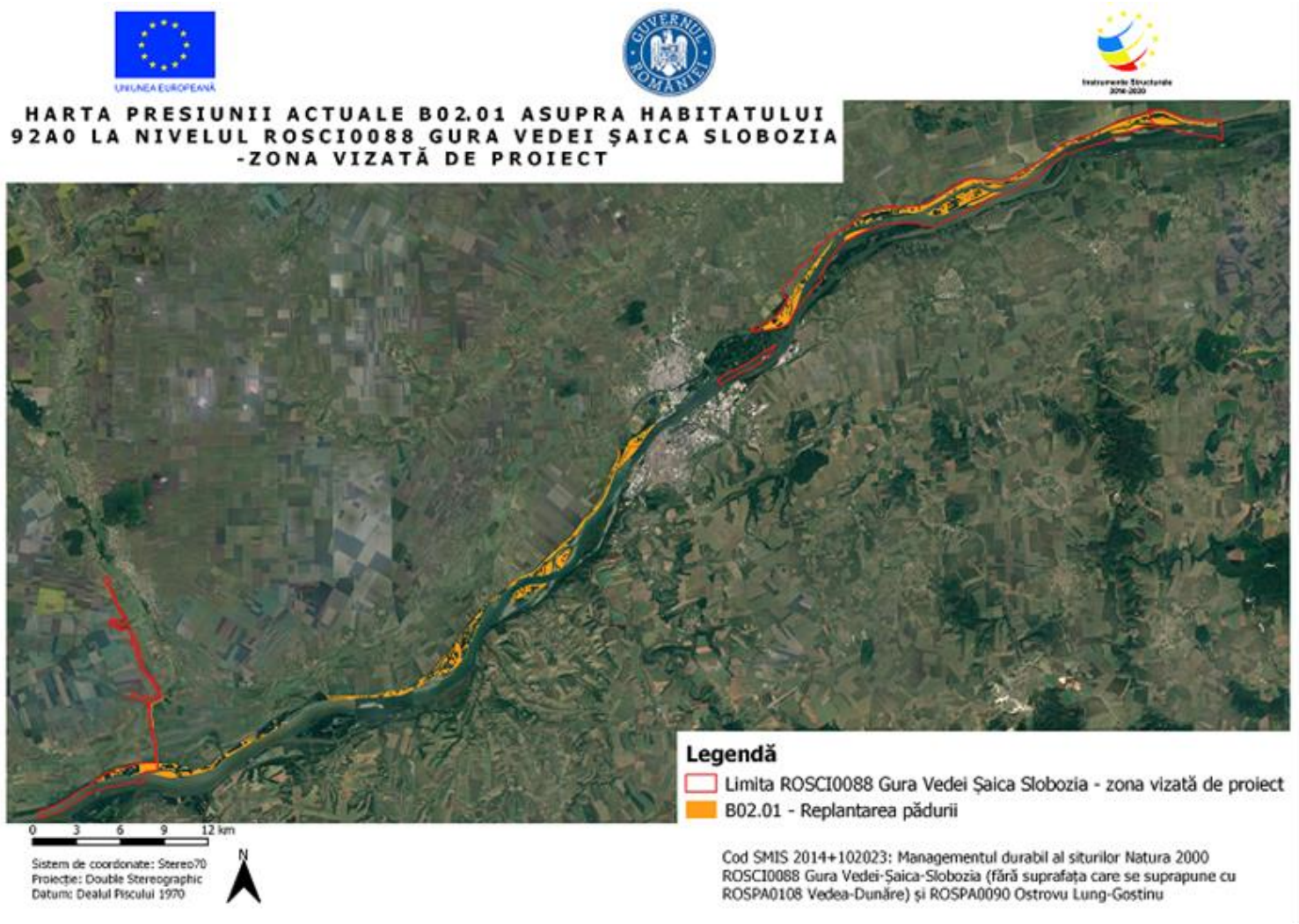

Presiunea B02.01 asupra habitatului 92A0

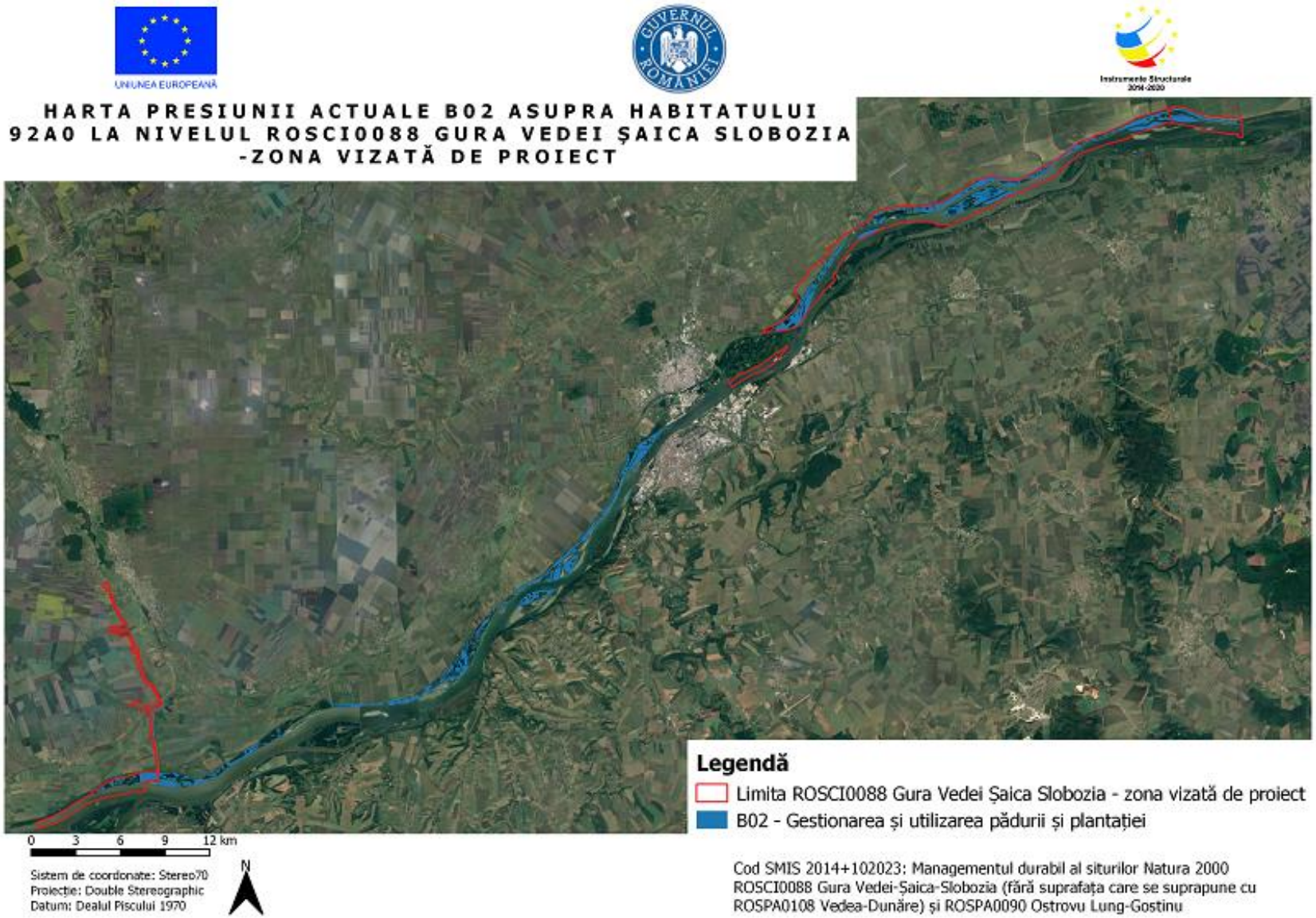

Presiunea B02 asupra habitatului 92A0

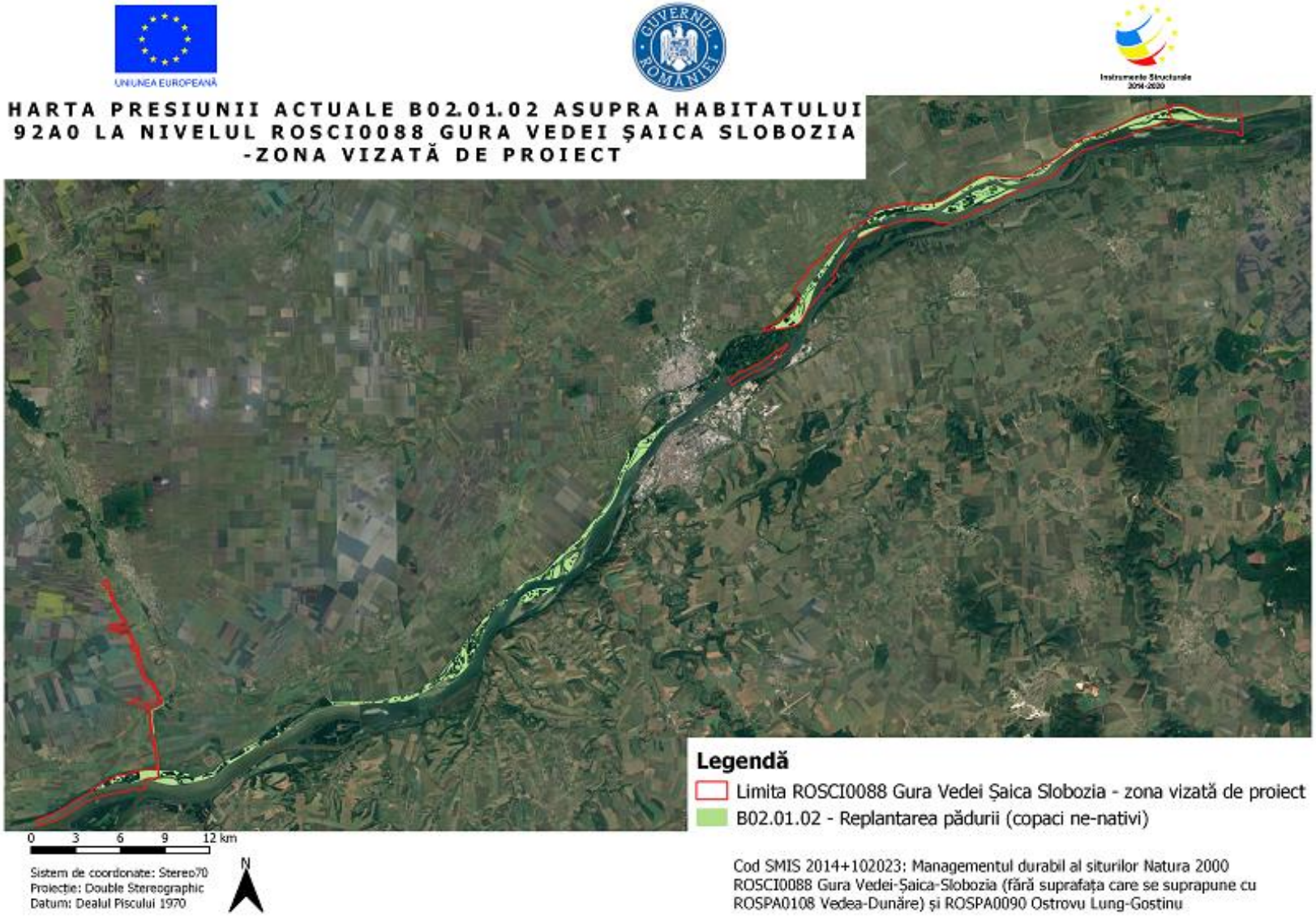

Presiunea B02.01.02 asupra habitatului 92A0

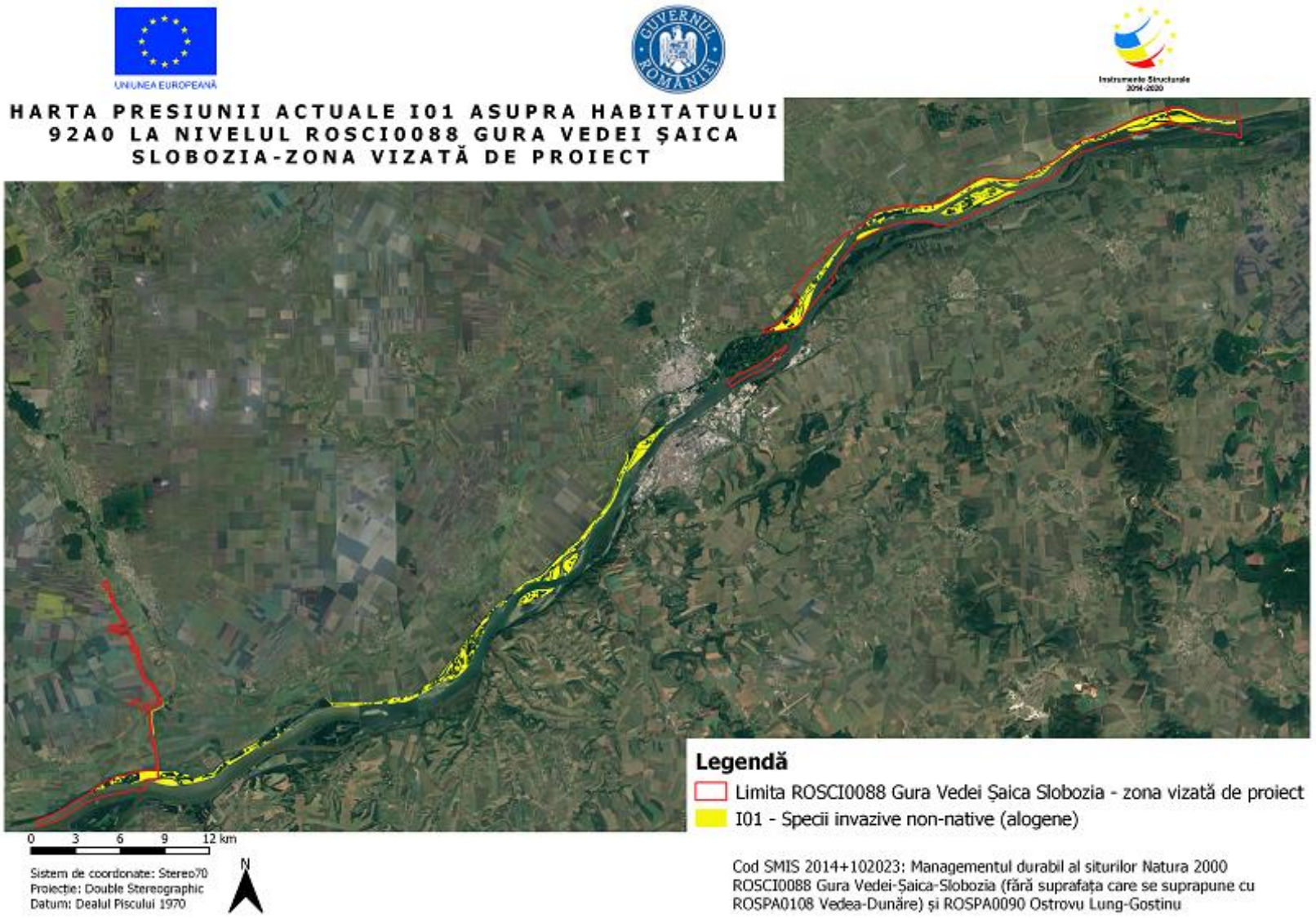

Presiunea I01 asupra habitatului 92A0

3.24.1 Amenințări

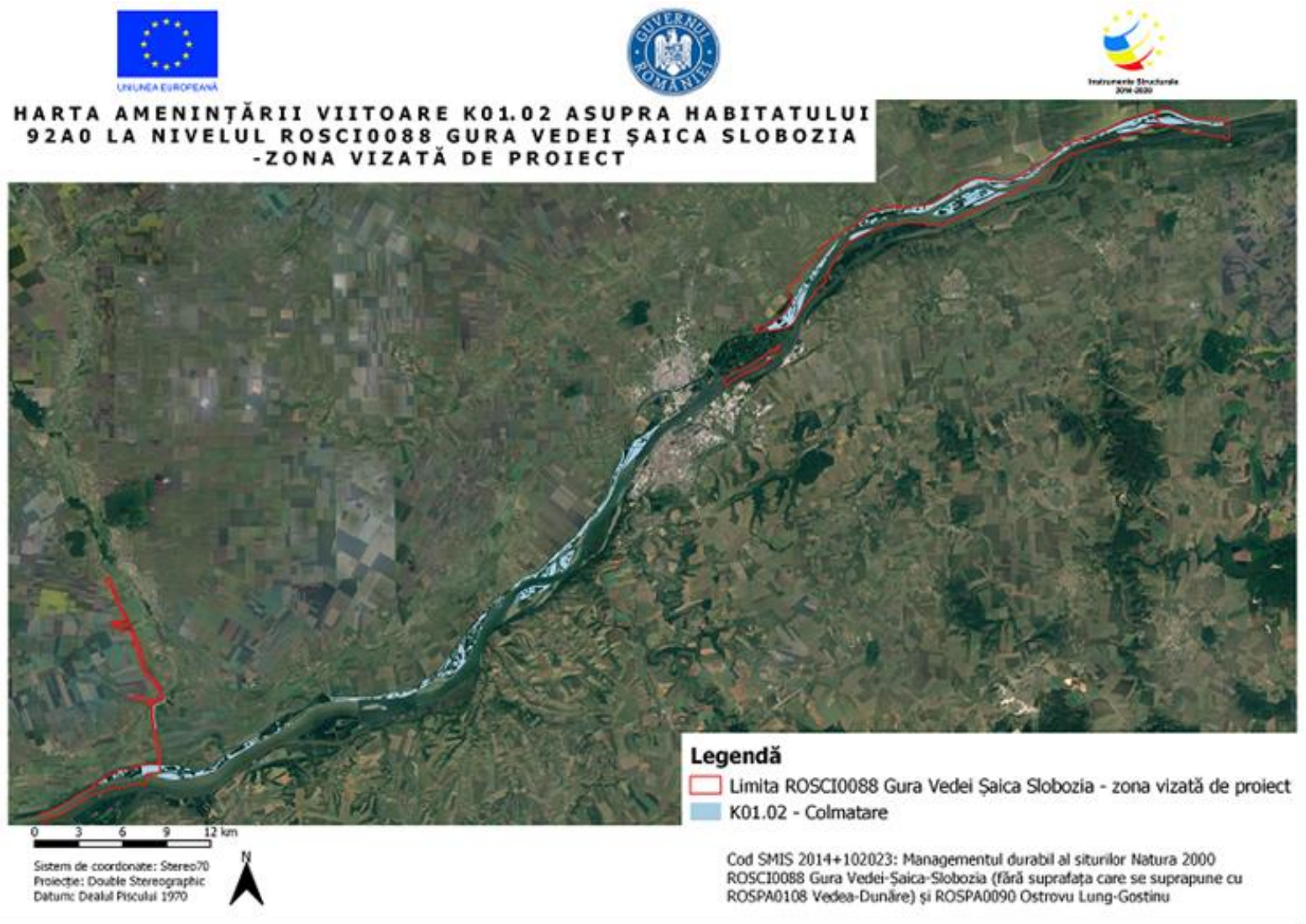

Amenințarea K01.02 asupra habitatului 92A0

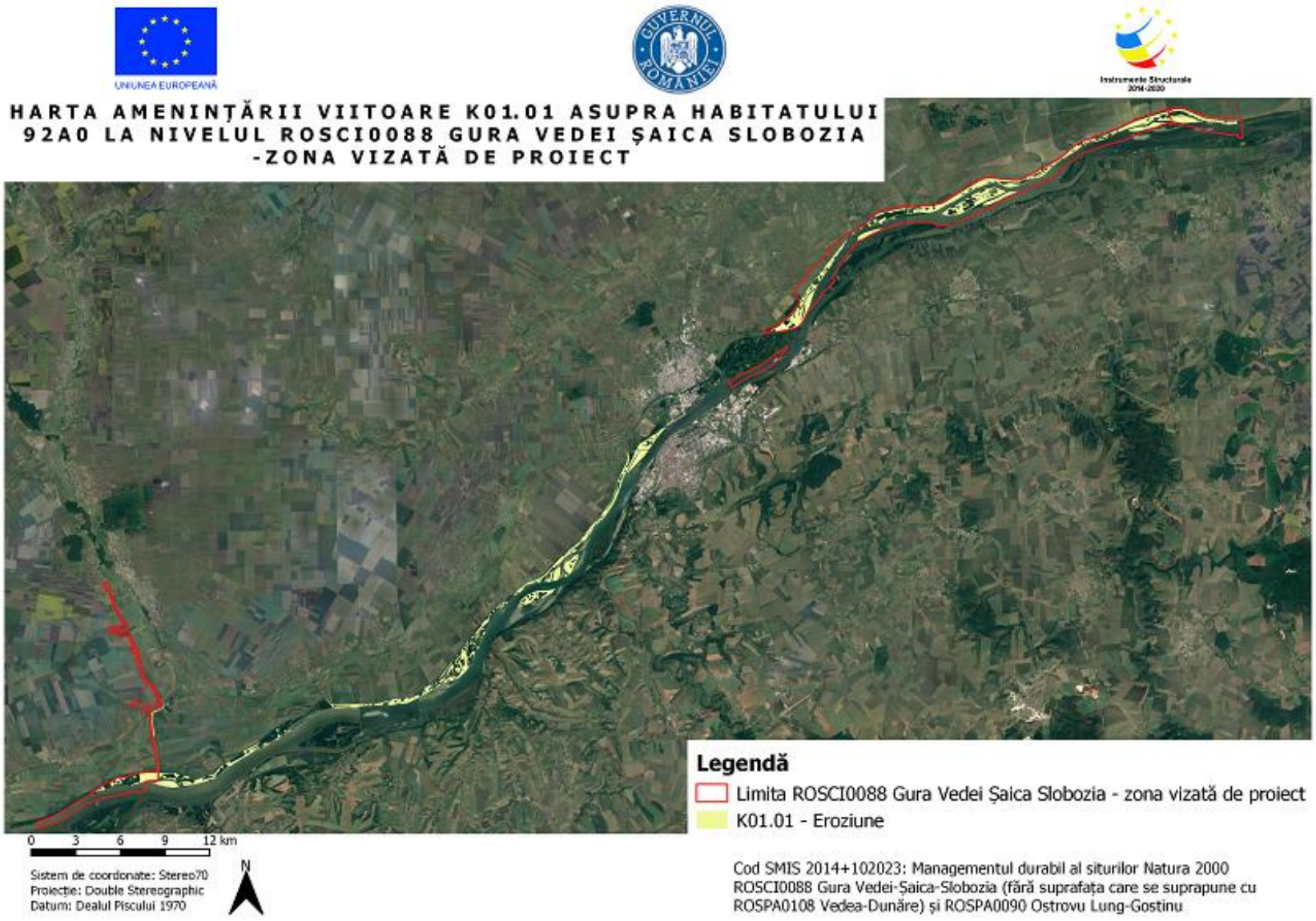

Amenințarea K01.01 asupra habitatului 92A0

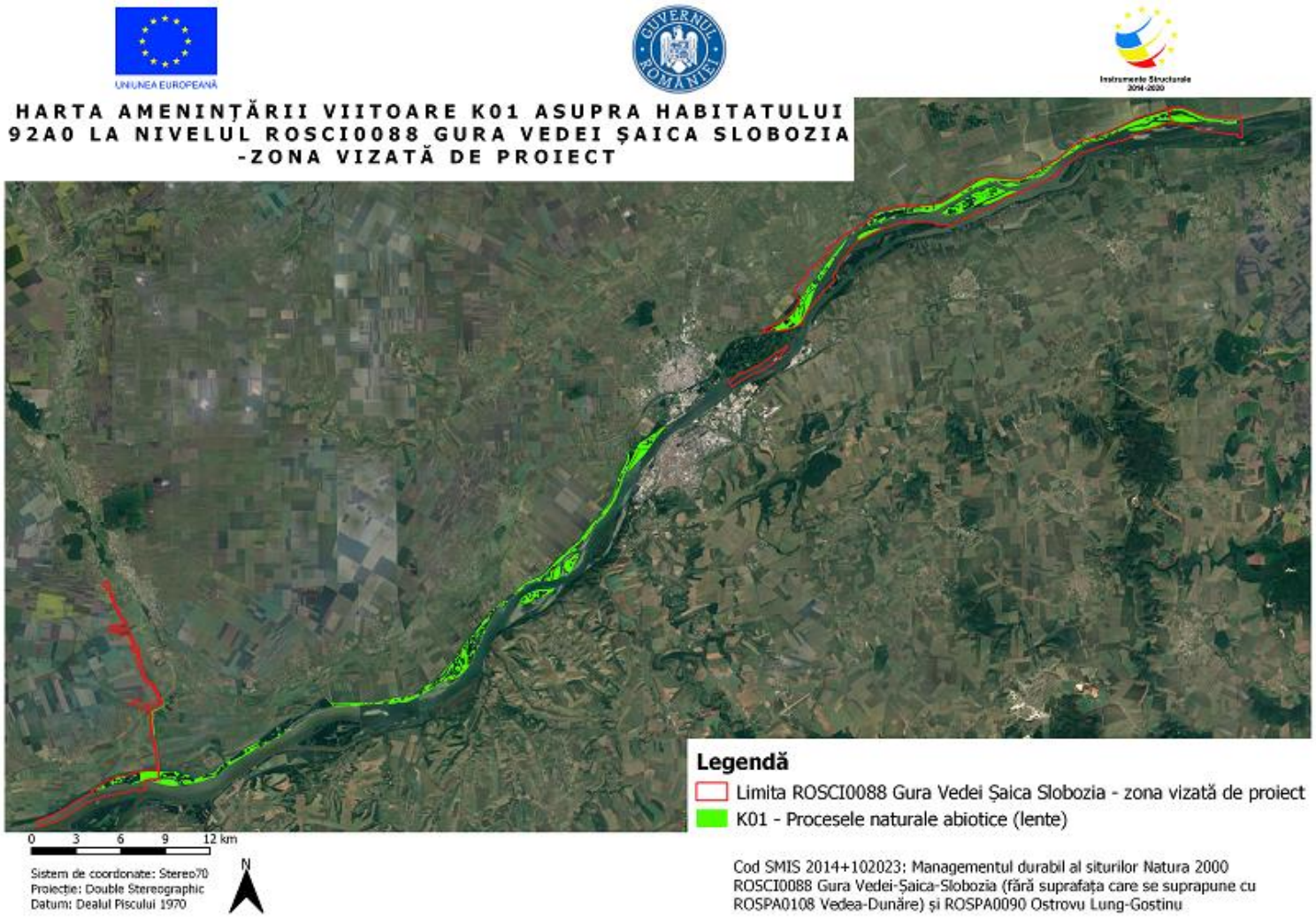

Amenințarea K01 asupra habitatului 92A0

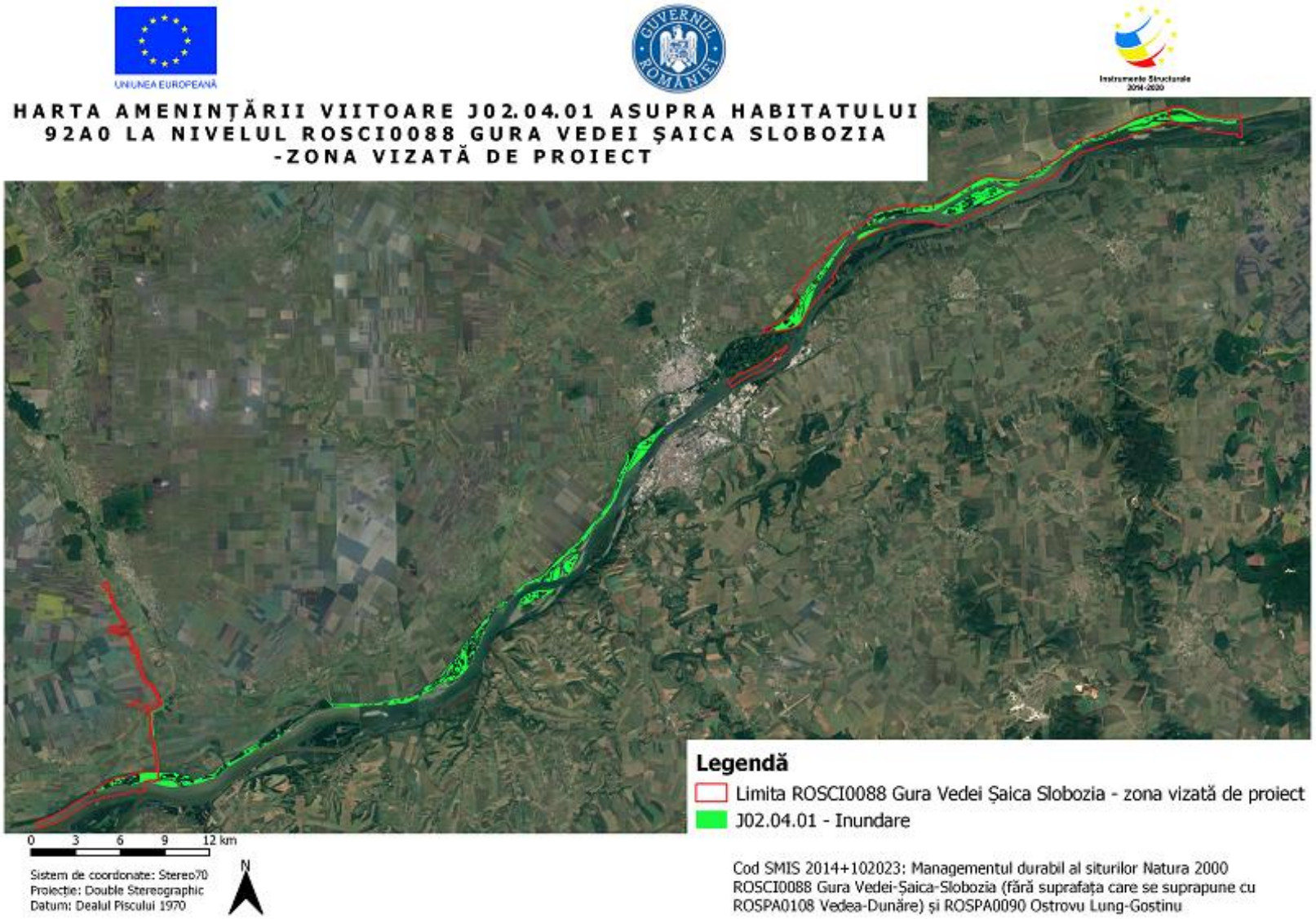

Amenințarea J02.04.01 asupra habitatului 92A0

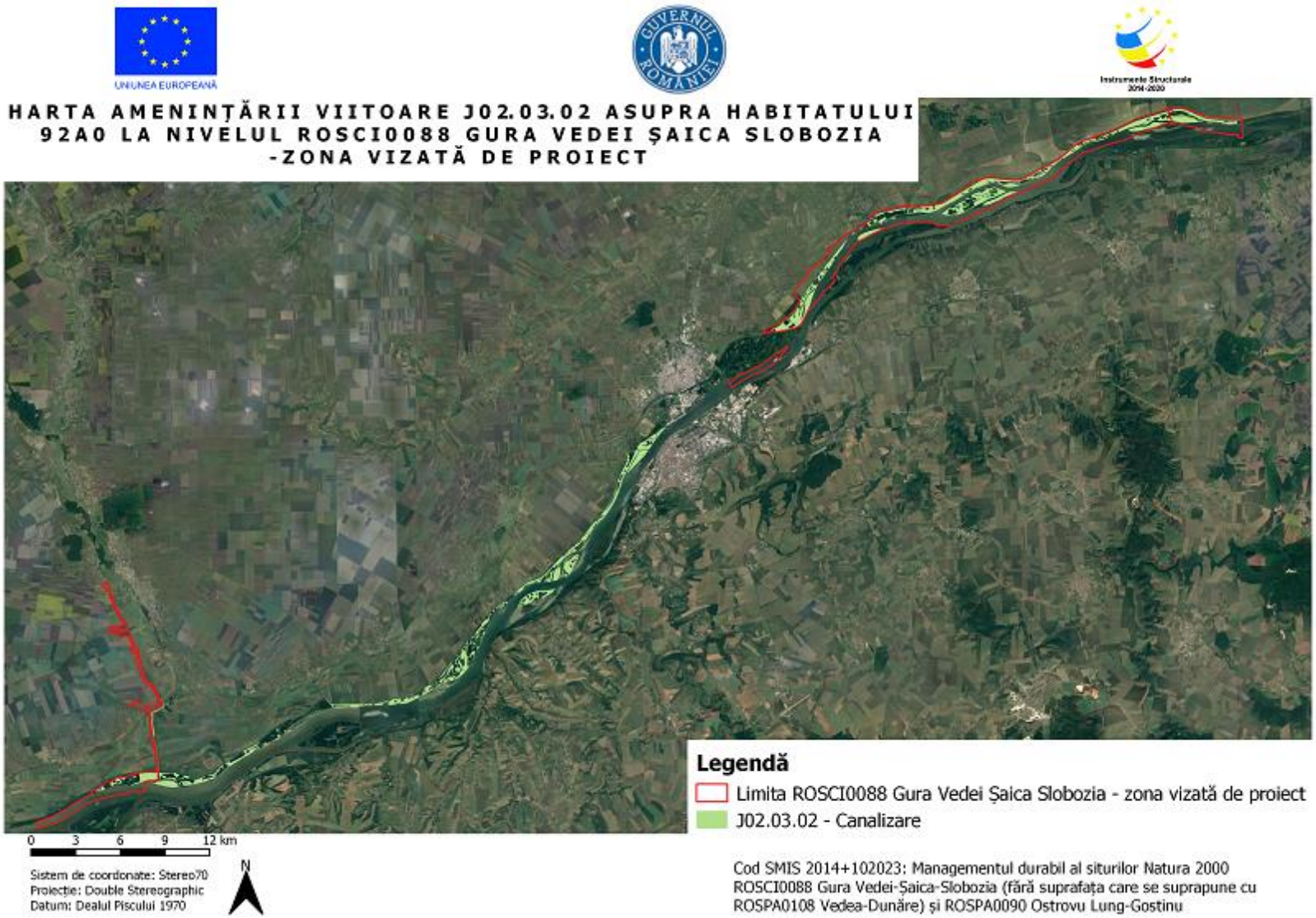

Amenințarea J02.03.02 asupra habitatului 92A0

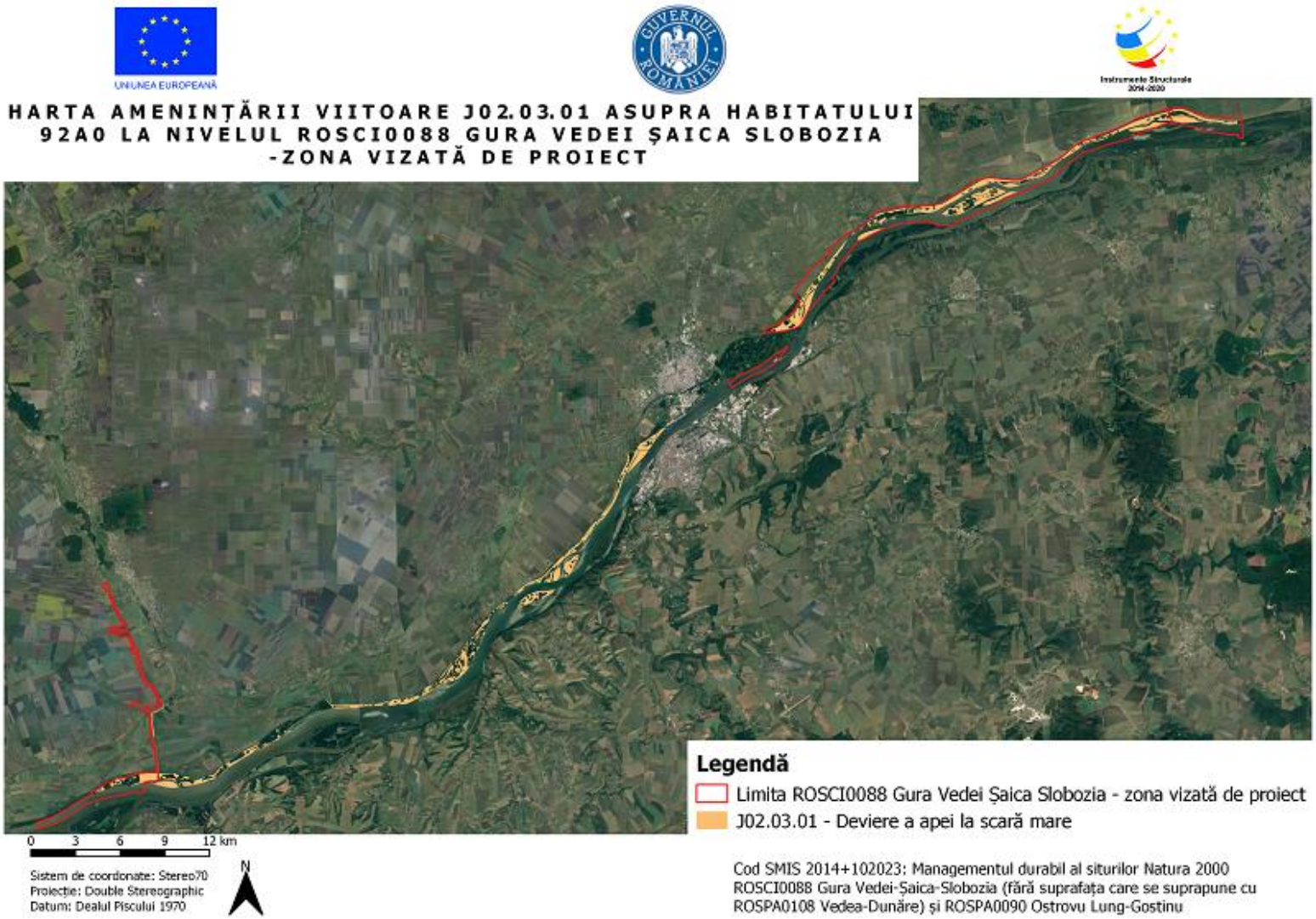

Amenințarea J02.03.01 asupra habitatului 92A0

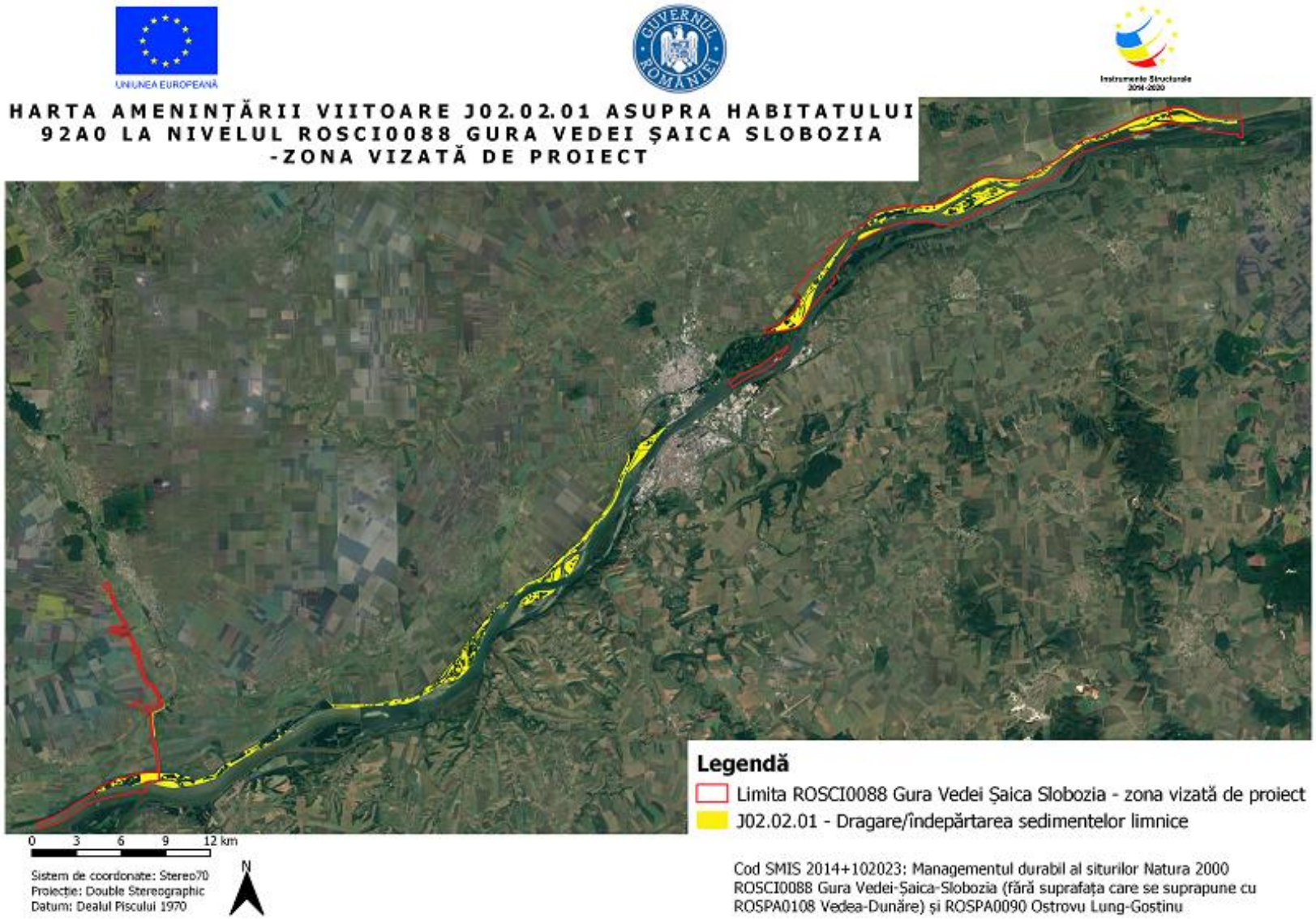

Amenințarea J02.02.01 asupra habitatului 92A0

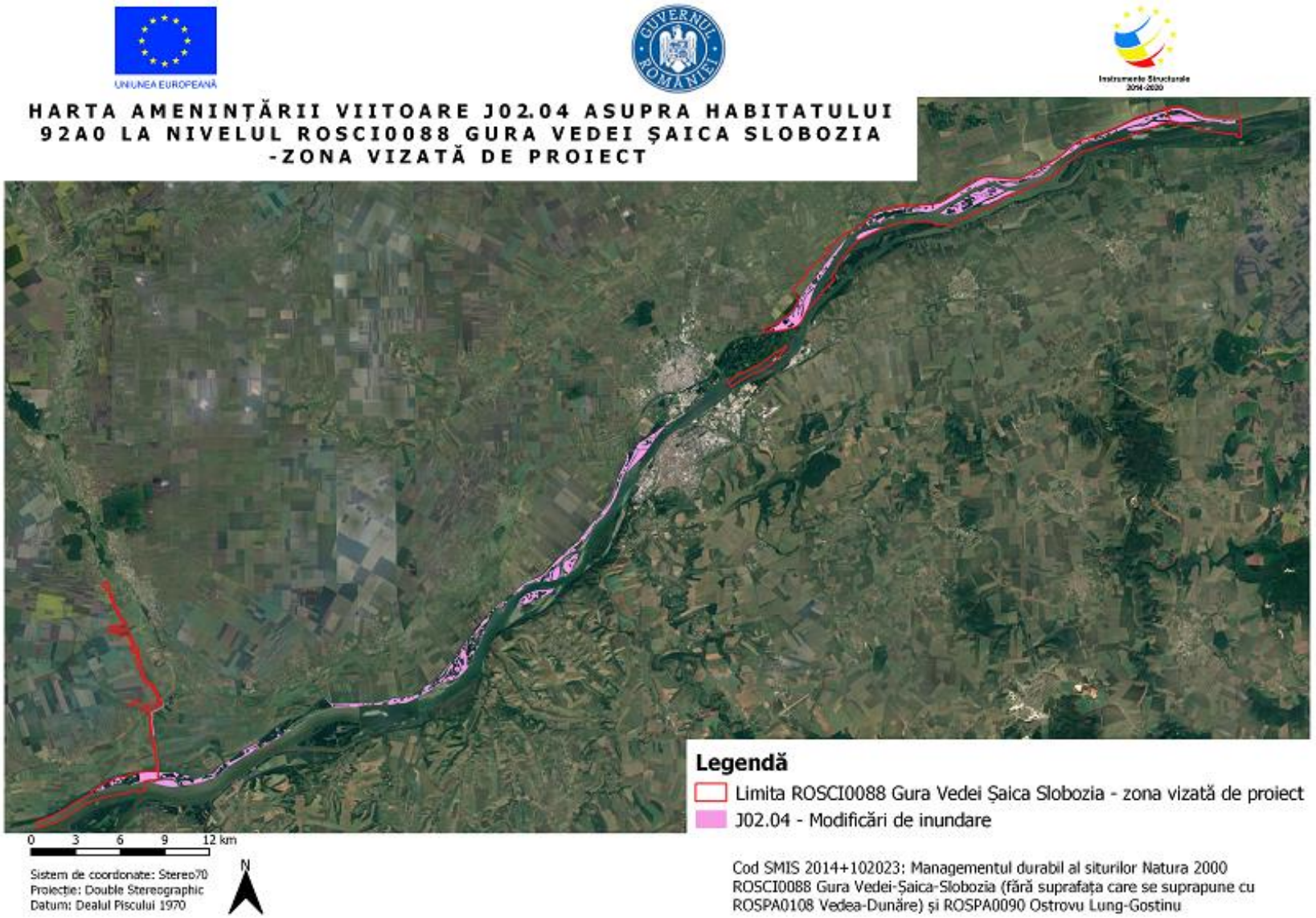

Amenințarea J02.04 asupra habitatului 92A0

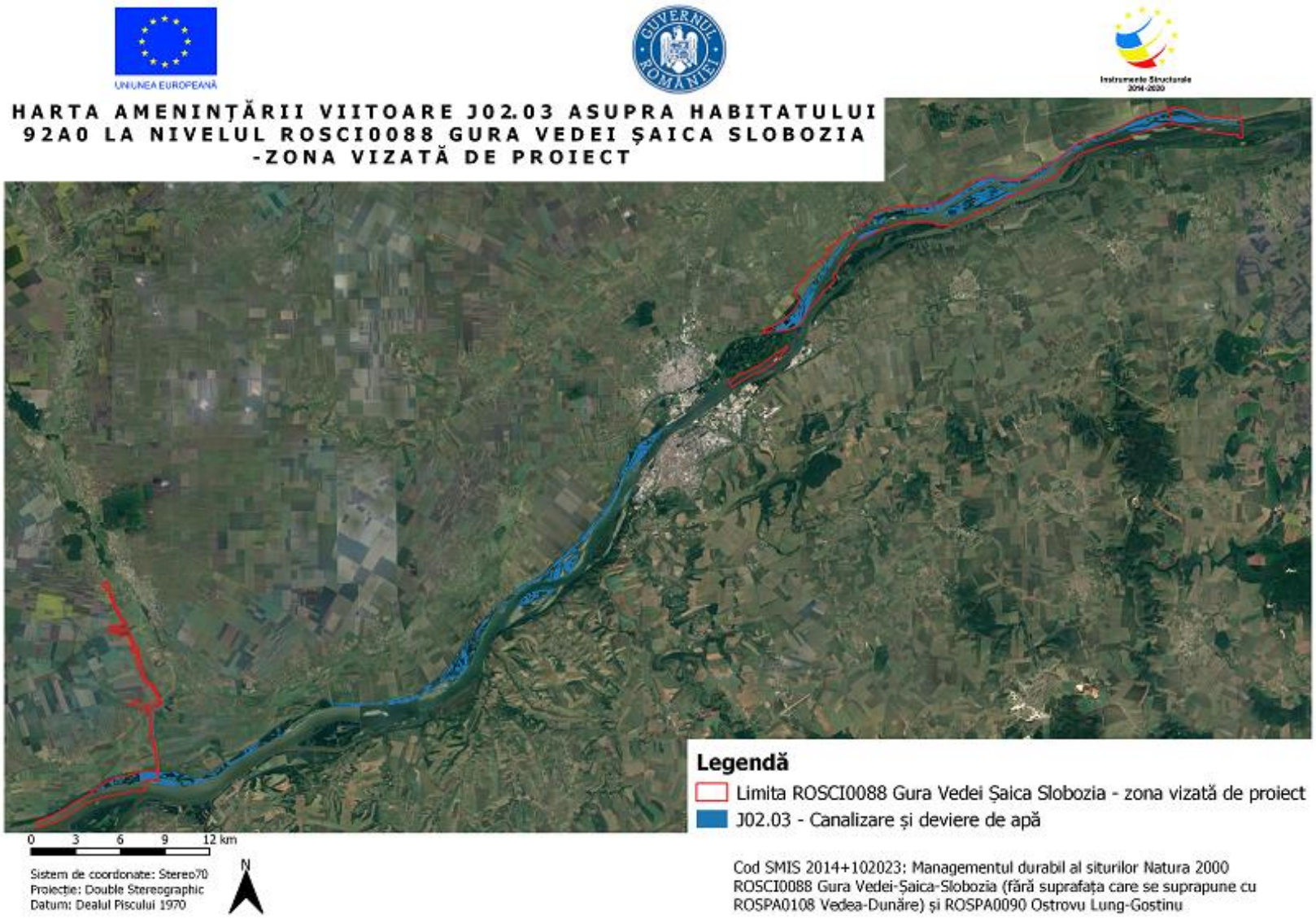

Amenințarea J02.03 asupra habitatului 92A0

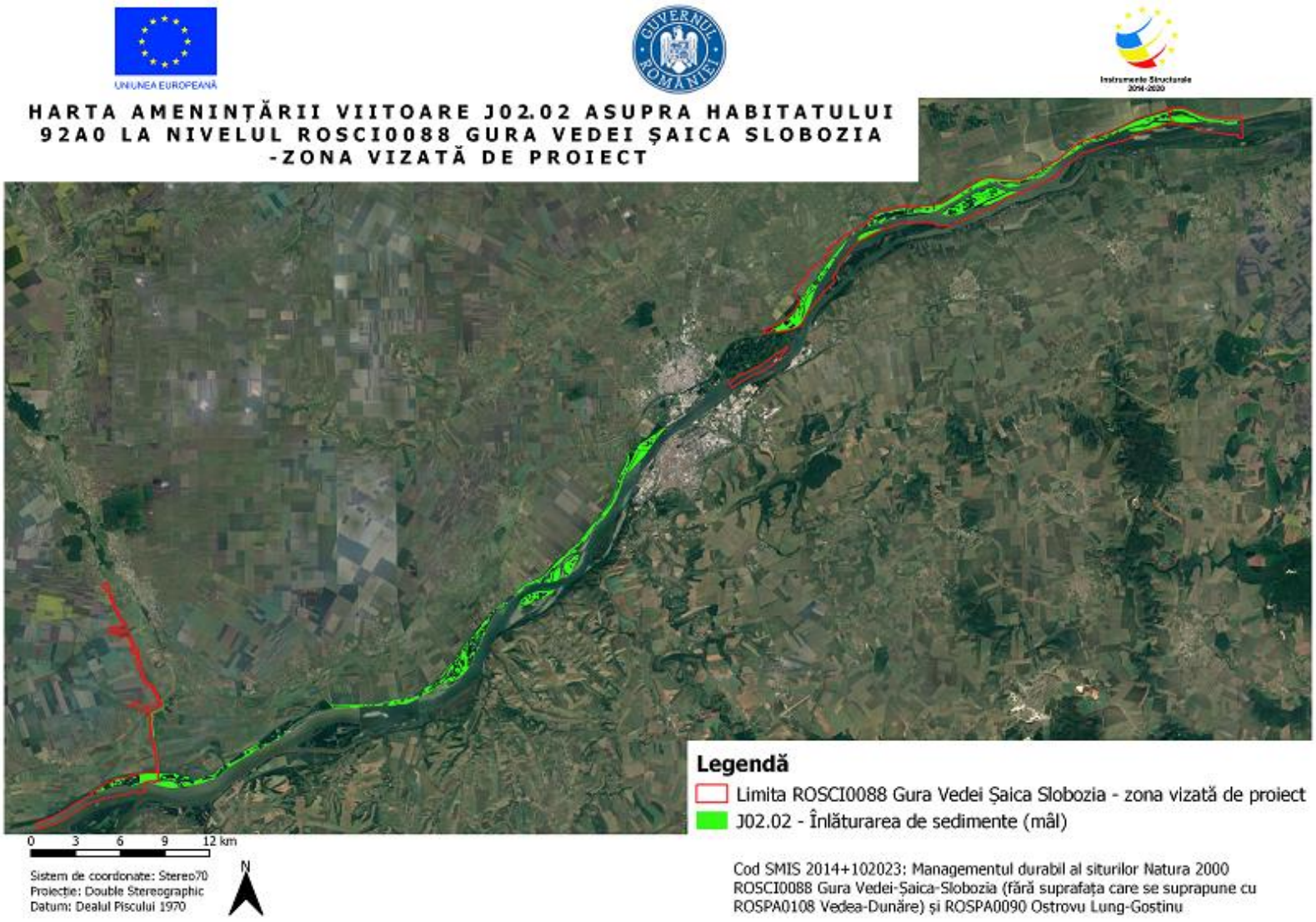

Amenințarea J02.02 asupra habitatului 92A0

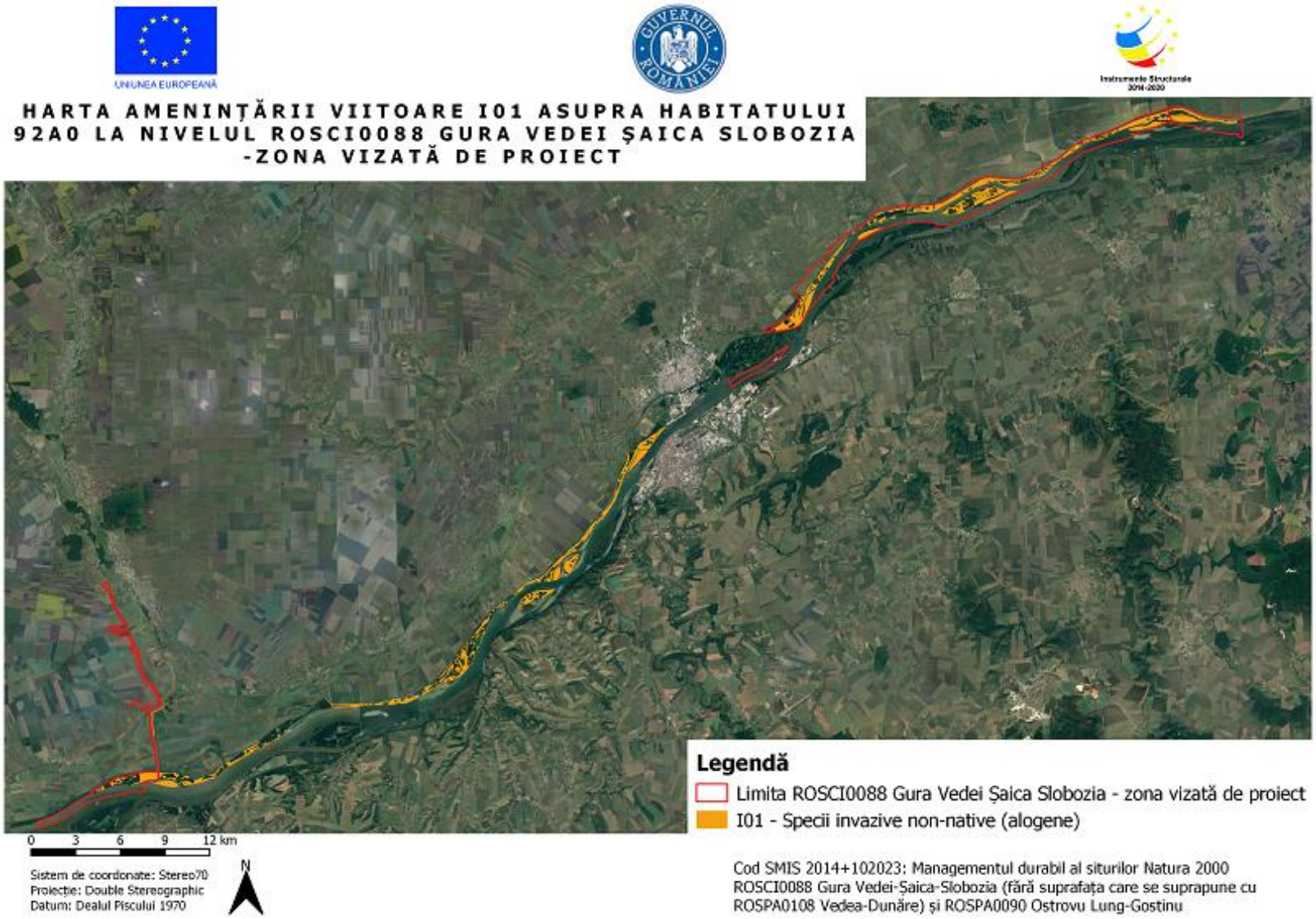

Amenințarea I01 asupra habitatului 92A0

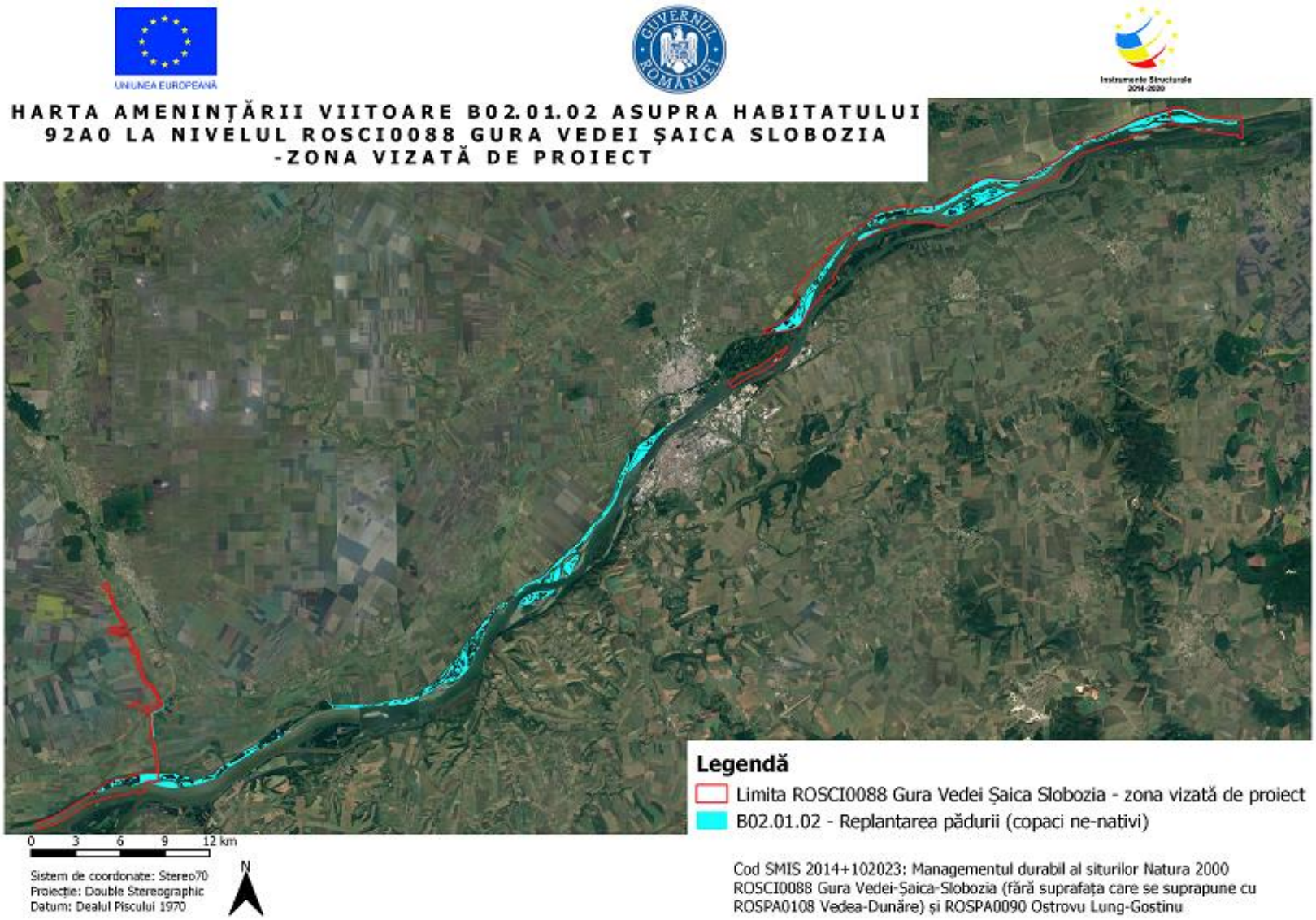

Amenințarea B02.01.02 asupra habitatului 92A0

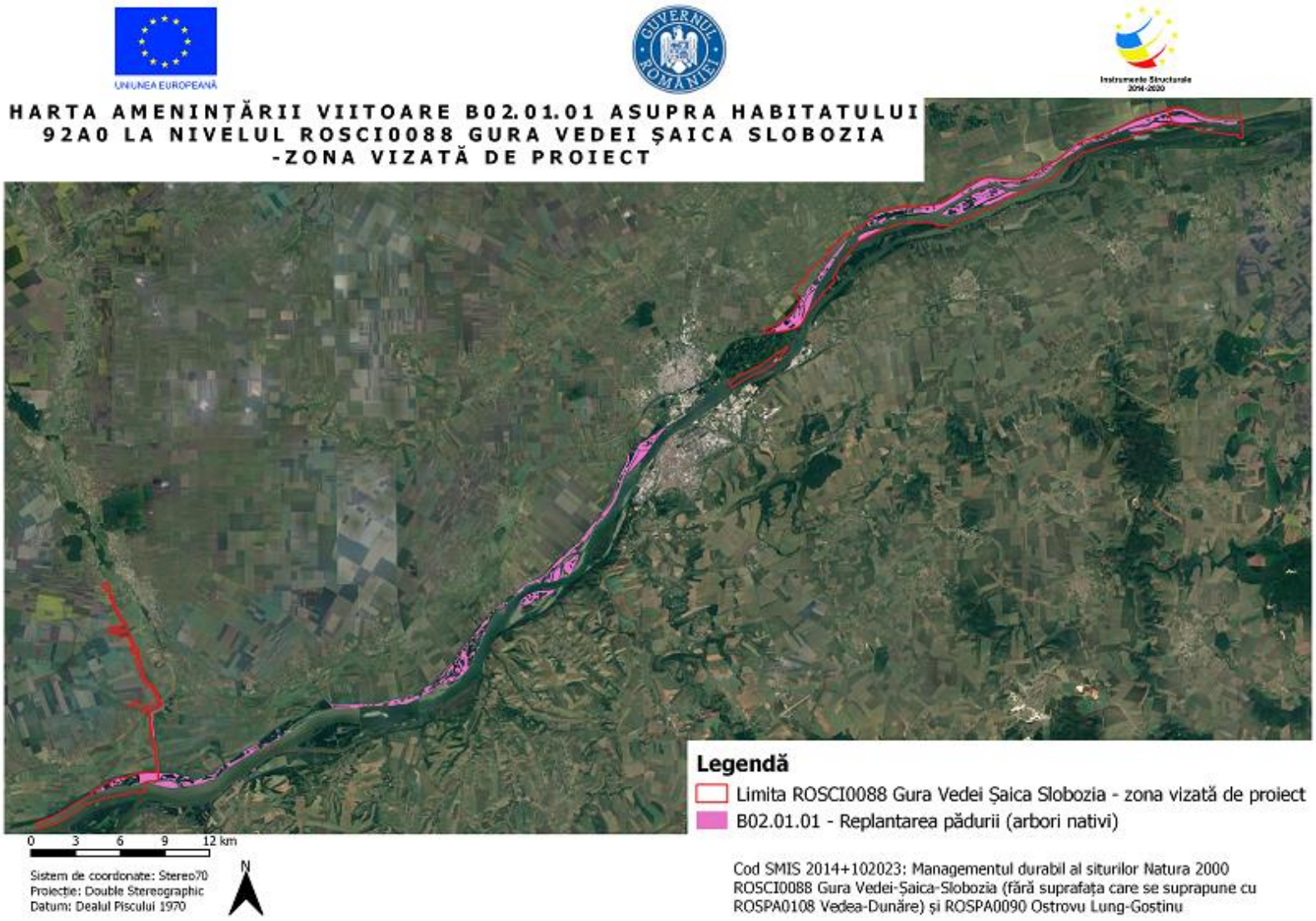

Amenințarea B02.01.01 asupra habitatului 92A0

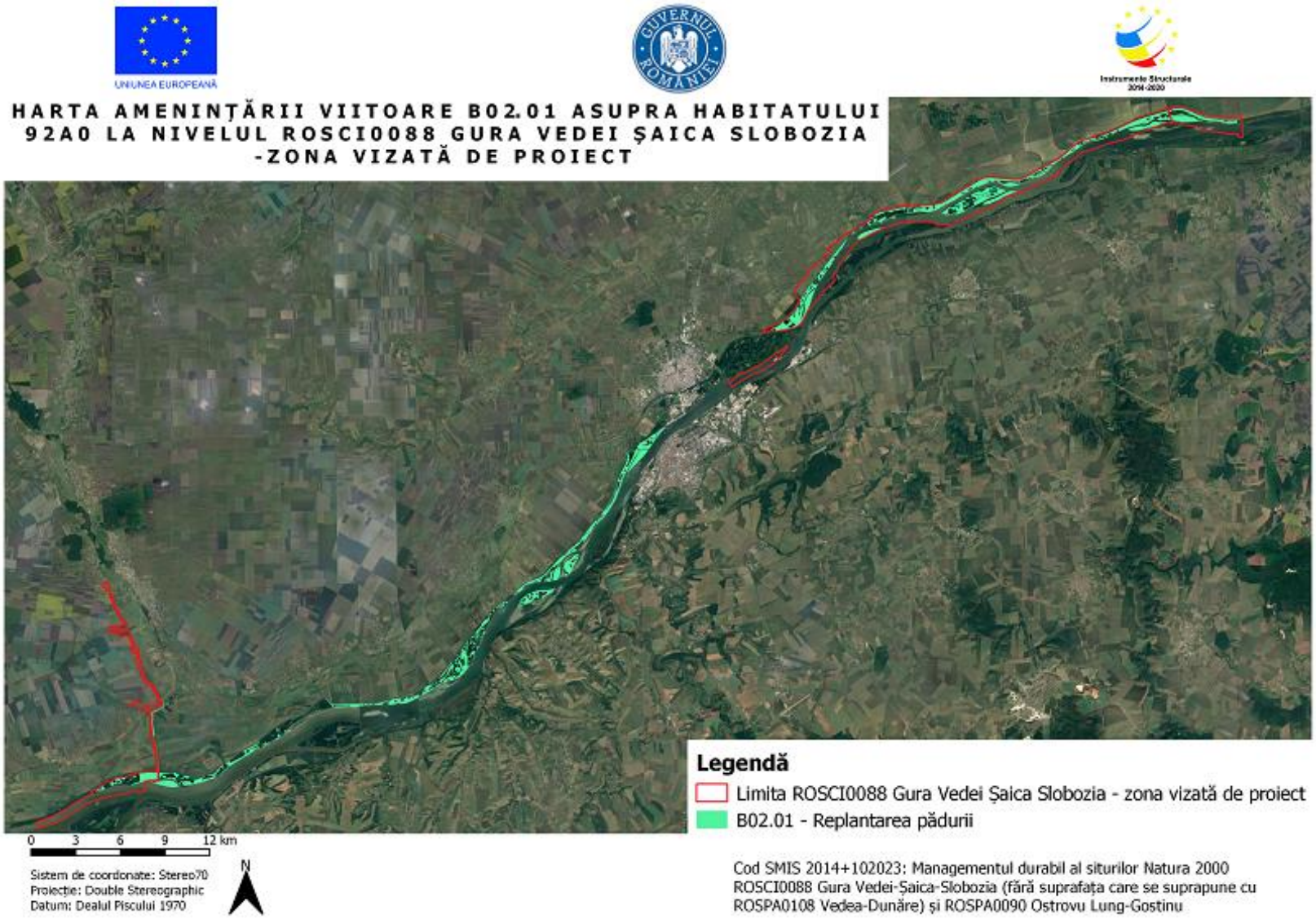

Amenințarea B02.01 asupra habitatului 92A0

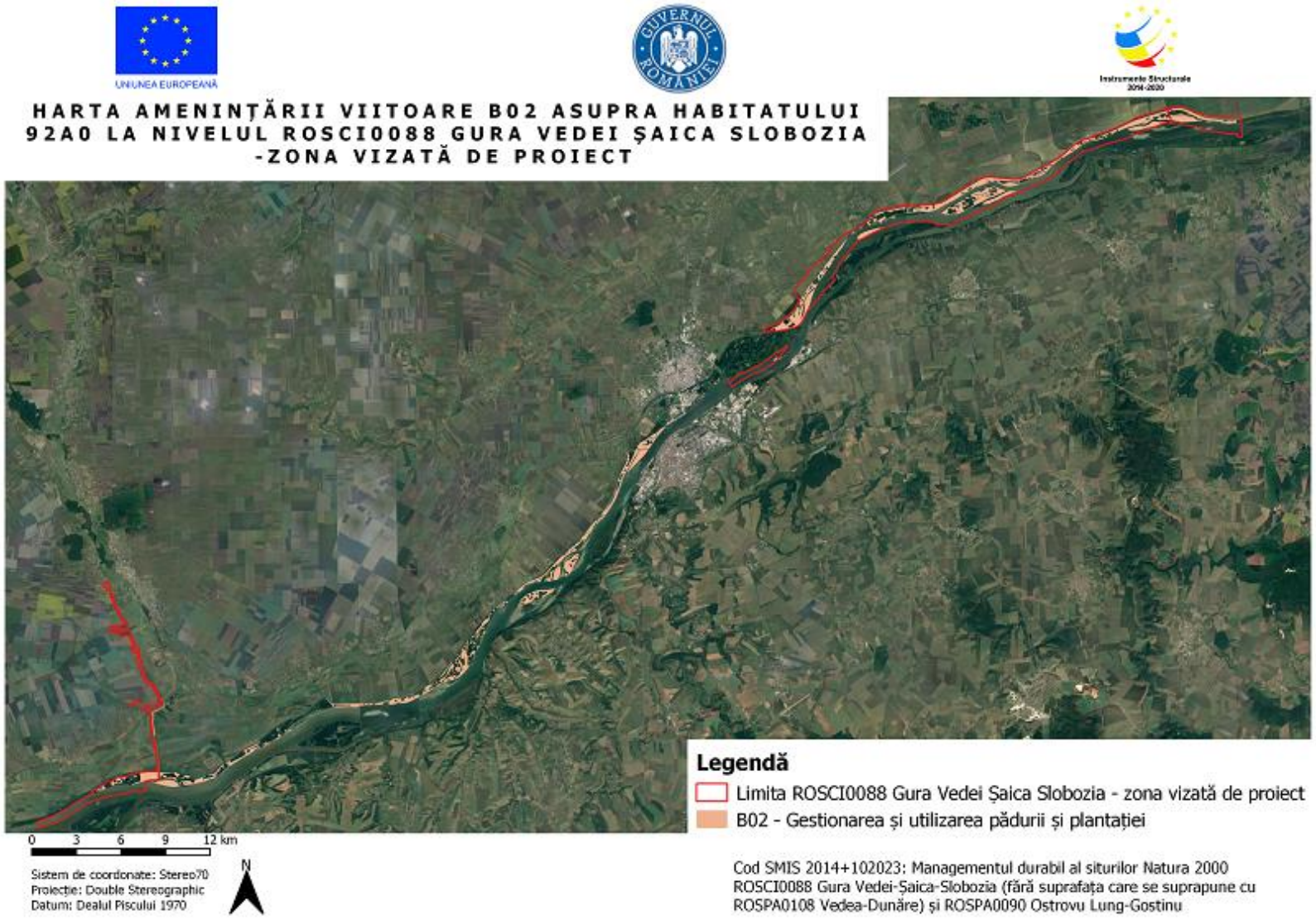

Amenințarea B02 asupra habitatului 92A0

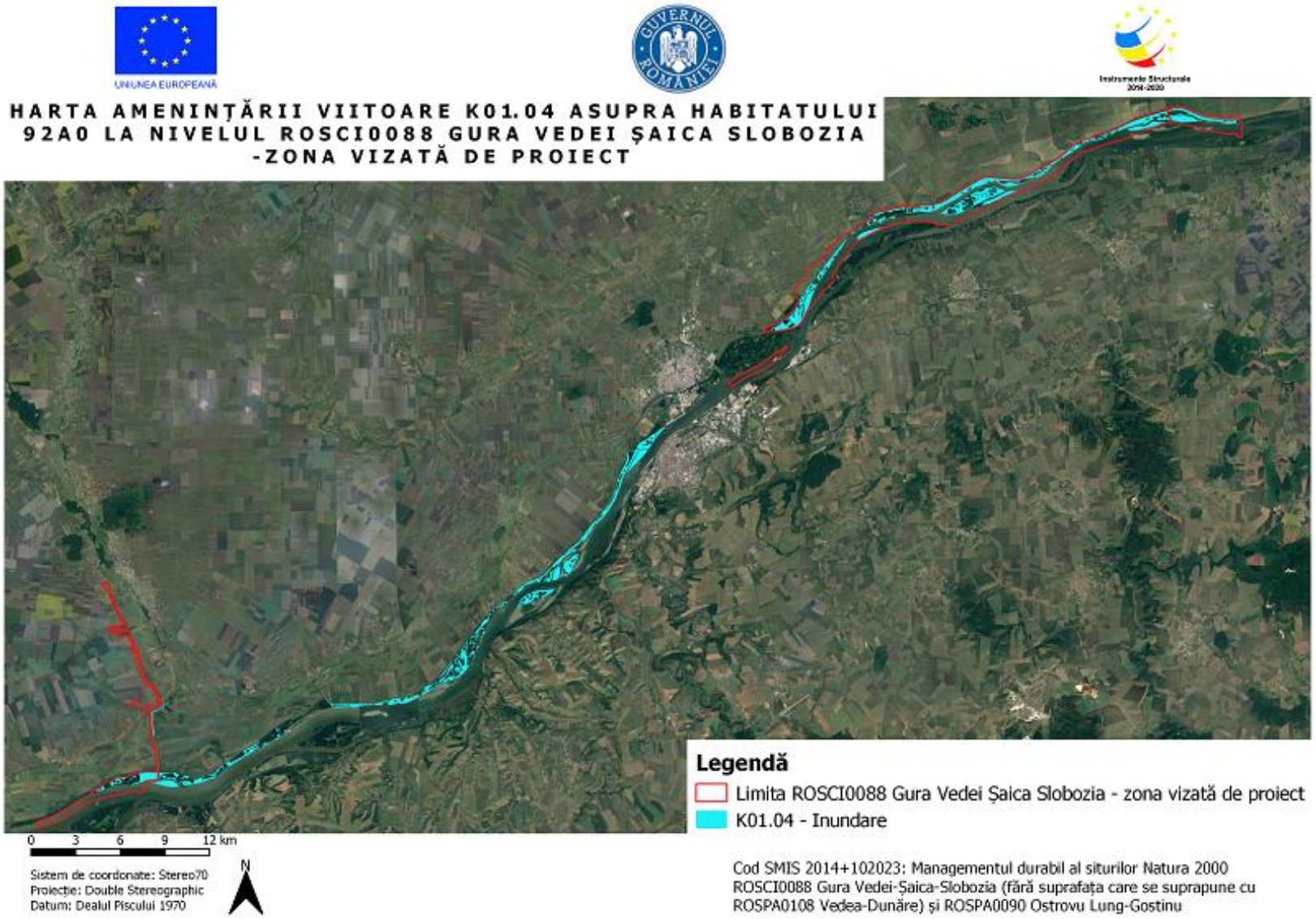

Amenințarea K01.04 asupra habitatului 92A0